



Хапизов Ш.М.



ПОСЕЛЕНИЯ ДЖАРСКОГО ОБЩЕСТВА

(историко-географическое и этнографическое описание
микрорегиона в Восточном Закавказье)

**Институт истории, археологии и этнографии
Дагестанского научного центра
Российской академии наук**

Хапизов Ш.М.

**ПОСЕЛЕНИЯ
ДЖАРСКОГО ОБЩЕСТВА**

(историко-географическое и этнографическое описание
микрорегиона в Восточном Закавказье)



Махачкала
2011

ББК 63.3 (24А3)

X-19

Рекомендовано к изданию решением Ученого совета Института истории, археологии и этнографии ДНЦ РАН от 14.01.2011 г. №01.

Ответственный редактор:

Агларов М.А. – г.н.с. ИИАЭ ДНЦ РАН, доктор исторических наук, профессор.

Рецензенты:

Алимова Б.М. – в.н.с. ДНЦ РАН, доктор исторических наук.

Курбанов М.-З. Ю. – с.н.с. ДНЦ РАН, кандидат исторических наук.

Хапизов Шахбан Магомедович

X-19 Поселения Джарского общества (историко-географическое и этнографическое описание микрорегиона в Восточном Закавказье):

Научно-справочное издание. – Махачкала: «ДИНЭМ», 2011. – 250 с.

ББК 63.3 (24А3)

Справочное издание по селениям Джарского общества включает в себя историко-географическое и этнографическое описание историко-культурного микрорегиона в Закавказье. Предметом описания в монографии стали город Закатала, а также сельские населенные пункты Джарского, Гугамского, Макавского, Аракибского и Динчибского муниципалитетов. В ней даны материалы по образованию описываемых селений, их квартальной и тухумной структуре. Также достаточное внимание уделено ономастике микрорегиона, в частности топонимике и антропонимии. Издание предназначено для историков-кавказоведов, а также широкого круга читателей, в первую очередь, проживающих в описываемом регионе.

ISBN

© Хапизов Ш.М., 2011

© ИИАЭ ДНЦ РАН, 2011

© ООО «ДИНЭМ» (дизайн и верстка), 2011

Оглавление

ВВЕДЕНИЕ	5
1. ВОПРОСЫ ЭТНОГЕНЕЗА	14
2. ГОРОДИЩЕ ГОЛОДА	25
2.1 Топонимы Голодинского участка	40
3. МУНИЦИПАЛИТЕТ ДЖАР	59
3.1. Селение Джар	59
3.1.1. Джарские отселки и обособленные кварталы	75
3.1.2. Закатала	80
3.1.2. Тухумы	82
3.1.4. Вынужденные переселения	103
3.2. Селение Цилбан	105
3.2.1. Тухумы Цилбана	109
3.3. Селение Тлебел-уба	111
3.3.1. Отселки Тлебел-убы	117
3.4. Селение Ахвахдара	120
4. МУНИЦИПАЛИТЕТ ГУГАМ	133
4.1. Селение Гугам	133
4.2. Селение Сумалиб	149
4.3. Селение Дартуказ	155
4.4. Селение Чукак	160
4.5. Селение Туйур	165
5. МАКАВСКИЙ МУНИЦИПАЛИТЕТ	173
5.1. Селение Макав	174
5.2. Селение Абаали	181
5.3. Селение Пашан	183
5.4. Селение Нухбик	189
5.5. Селение Гоабтала	195
5.6. Селение Вохрабтала	198
6. МУНИЦИПАЛИТЕТ АРАКИБ	200
6.1. Поселок Аракиб	200
7. МУНИЦИПАЛИТЕТ ДИНЧИ	210
7.1. Селение Динчи	210
8. МУНИЦИПАЛИТЕТ ЗАКАТАЛА	236
8.1. Город Закатала	236
8.2. Поселок Чайдиб	254
9. СПИСОК ИСПОЛЬЗОВАННОЙ ЛИТЕРАТУРЫ	257

ВВЕДЕНИЕ

Данное справочное издание призвано восполнить дефицит информации о населенных пунктах историко-культурного микрорегиона, оказывавшего на протяжении XVII-XIX вв. существенное влияние на процессы, происходившие на Восточном Кавказе. Подобная ситуация отрицательно сказывается на оценке исторических процессов, происходивших в регионе, и приводит к формированию искаженной картины исторической действительности у исследователей. К примеру, издатели хроники, описывающей историю «Джарской республики» (термин европейских авторов XIX в.)¹, даже после четырех изданий не смогли идентифицировать все топонимы, отраженные в тексте. В последнее время появилось несколько монографий², в которых утверждается, что знаменитое сражение джарцев с братом Надир-шаха Ибрагим-ханом произошло близ селения Джиних (Гюллюк) Кахского района, хотя в вышеуказанной хронике, автор которой являлся очевидцем и, возможно, участником этой битвы, указывается на топоним Джиних близ селения Джар. Да и профессор Р.М. Магомедов, например, писал о том, что джарцы «устроили засаду у горы Джаник»³, а не у селения Джиних. Вероятно, эти авторы решили «исправить» Р.М. Магомедова, и допустили большую ошибку. О походе Ибрагим-хана сообщает также джарец – анонимный автор XIX века, оставивший после себя памятные записи во время учебы в «области гидатлинцев», т.е. на территории совр. Шамильского района Дагестана. Судя по записям этого автора, «Ибрахим ал-Хурасани... пришел на селение Чар и Закатала вместе с многочисленными войсками в 1151 (1738) году. Он был, однако, убит на горе Чара, а войско его понесло поражение и бежало»⁴. Имеются и другие искажения историко-географических реалий. Сведения, представленные в монографии, позволяют избежать повторения подобных ошибок в дальнейшем.

Наряду с этим в монографии подробно рассмотрена родовая или клано-

1 Впервые хроника была опубликована в Баку в 1931 г. на русском языке (перевод осуществлен П.К. Жузе, прим. Е.А. Пахомова, предисл. В. Хулуфлу). Этот же текст с новыми примечаниями издан в Махачкале в 2009 г. А. Дибировым. Более полные варианты хроники изданы Т. Айтберовым на аварском языке в 1996 г. в Махачкале под названием «Цоралбул аваразул рагъазул тарих» и С. Сулеймановой на азерб. языке в Баку в 1997 г. под названием «Чар Салнамэси».

2 К примеру: Гусейнов Ф.М. К истории цахуров. – Махачкала, 1998; статьи и монографии Г.Х. Ибрагимова и т.д.

3 Магомедов Р.М. История Дагестана. – Махачкала, 1961. – С. 205.

4 Айтберов Т.М. Памятные записи // Письменные памятники Дагестана XVIII–XIX вв. – Махачкала, 1989. – С. 137–140.



вая структура населения исследуемого региона на данном этапе, происхождение различных родов, квартальное деление населенных пунктов и другие смежные вопросы. С этой точки зрения она будет интересна и более широкому кругу читателей из числа жителей этого микрорегиона. В работе нашли отражение также вопросы возникновения некоторых населенных пунктов, их демографии, национального состава, истории, топонимии и т.д.

Предметом нашего исследования стали населенные пункты Джарского общества – центрального или главного среди обществ, входивших в «Джарскую республику». Согласно мнению современных азербайджанских исследователей, Джарский джамаат (общество) – одна из шести аварских вольных общин в Алазанской долине⁵. Как подчеркивается в источниках XIX века, «земля, известная здесь вообще под именем Чары, принадлежит пяти обществам, имеющим равные права; но общество Чарское могущественнее и богаче прочих, а посему оно есть первое, второе – Белоканское, третье – Тальское, четвертое – Мухахское, пятое – Джинихское»⁶. Данное утверждение

5 Mustafazadə T.T. Son orta əsrlərdə Azərbaycanın Şəki-Zaqatala bölgəsində sosial-iqtisadi və siyasi münasibətlərin səciyyəvi xüsusiyyətləri // AMEA Tarix İnstitutu Elmi Əsərləri. 20-ci cild. – Bakı, 2007. – S. 19 (на азерб. яз.).

6 Коцебу М.А. Сведения о джарских владениях. 1826 г. // История, география и этнография Дагестана XVIII–XIX вв. Архивные материалы (ИГЭД) / Под ред. М.О. Косвена и Х.-М. Хашаева. – М., 1958. – С. 263.

повторяется и в других источниках: «Лезгины разделили Джарскую область на пять главных обществ, которые имели одинаковые права: Джарское, Белоканское, Тальское, Мухахское и Джинихское. Джарское общество считалось могущественнее и богаче прочих, а потому имело и большее влияние на остальные»⁷. Ведущую роль Джара подчеркивают и местные источники.



Исторически Джар, как свидетельствует местная хроника XVIII в., являлся «головой» всего Джарского государства по своей силе, многочисленности райатов и из-за большого количества земель, принадлежащих джарцам⁸. Согласно С. Сулеймановой, причину влияния джарцев можно объяснить тем, что джарцы, являясь автохтонами, представляли ядро военно-политического союза Джарской республики, «куда в разное время с гор стекали дагестанские племена». Она же подчеркивает, что «в этой зоне отличаются местные и булхадарские (т.е. дагестанских аварцев) села, местный и булхадарский диалекты аварского языка»⁹. Говоря о социальном характере Джарского государства, профессор М. Агларов говорит о нем, как об «аристо-демократической республике»¹⁰. При этом М. Агларов ссылается на европейских авторов, в частности, на офицера Российской империи Гамбу, который употребляет термин «Джарская республика». Данный термин использует, к примеру, Д. Зубарев, посетивший в 1830-м году левобережье Алазани: «Джаро-Белоканская

7 Фон-Плотто А.И. Природа и люди Закавказья // Сборник сведений о кавказских горцах. – Тифлис, 1869. Вып. IV. – С. 8.

8 Цоралъул аварзул рагъзул тарих / ХIадур гъабуна Т.М. Айтберовас. – МахIачхъала, 1996. – Гъ. 18 (на авар. яз.).

9 Сулейманова С. Джаро-белоканские аварцы (историко-этнографическое исследование) // Азербайджан и азербайджанцы в мире. – Баку, 2009. № 2. – С. 65.

10 Агларов М.А. Кавказские реалии в российской историографии (XVIII – нач. XIX вв.) // Материалы Международной научной конференции "Кавказ: археология и этнология". – Баку, 2009. – С. 312, 313.

область до 1830 года составляла республику, управляющуюся своими законами, своими властями»¹¹. Так же его называет С. Броневский – «Джарская республика» и «федеративная Джарская республика»¹². В дальнейшем именно этот термин (республика) мы будем употреблять для обозначения государства джарских аварцев, существовавшего с XVI века и до 1830 года.

Управление Джарской республикой замыкалось на выборной должности кадия, как главы судебной власти, выполнявшего в данном государстве также функции руководителя исполнительной власти. Местные письменные источники дают нам возможность проследить за хронологией пожизненного исполнения «кадиями Чара» обязанностей руководителей Джарской республики. Вышеуказанный джарский анонимный автор XIX века приводит имена кадиев и хронологию их правления на протяжении 1730–1760 годов:

«Кадий Чара умер в 1146 (1733–1734) году – Мухаммадвали.

Кадий Чара умер в 1157 (1744–45) году – Хаджиали.

Кадий Чара умер в 1158 (1745) году – Хаджимуртузали.

Кадий Чара умер в 1177 (1763–64) году – Маллаусман.

Кадий Чара умер в 1180 (1766–67) году – Малламухаммад»¹³.

Последний, согласно исследованию С. Сулеймановой, является автором «Джарской летописи» (она же «Хроника войн Джара в XVIII столетии» и «Цоральул аваразул рагъазул тарих»).

В начале XIX века Джарское общество состояло из следующих аварских селений: Джар, Закатала, Гугам, Дартуказ, Сумалиб, Карахажиял, Мацих и Кебец-дара, в которых насчитывалось 1500 дворов¹⁴. Из восьми аварских населенных пунктов Джарского общества нами не исследованы Мацих, Кебец-дара и Карахажиял. Эти три населенных пункта расположены в долине реки Катих-ор – левого притока Алазани и будут нами исследованы в дальнейшем в рамках изучения Катихского микрорегиона.

Однако, помимо них Джарскому обществу «были подвластны и платили подать» жители 21 населенного пункта, представленные ингилойцами (местные грузины-мусульмане) и мугалами (в основном – азербайджанцы).

11 Зубарев Д. Поездка в Кахетию, Тушетию, Пшавию, Хевсурию и Джаро-Белоканскую область // Русский вестник. 1841. – С. 551–552.

12 Броневский С.М. Исторические выписки о сношениях России с Персиею, Грузиею и вообще с горскими народами, на Кавказе обитающими со времен Ивана Васильевича донныне. – СПб., 1996. – С. 141–142.

13 Айтберов Т.М. Памятные записи... – С. 137–140.

14 Фон-Климан Ф. Война на Восточном Кавказе с 1829 по 1834 год в связи с мюридизмом // Кавказский сборник. – Тифлис, 1896. Том XVII. – С. 324; Зубарев Д. Указ. раб. – С. 552–554.



"Карта горскихъ народовъ,
подвластныхъ Шамилю"
Юсуф-хаджи Сафарова (1856 г.)

Это, как сообщает Ф. Фон-Климан, мугальские селения «Чобанкали, Кемури, Патара, Лаиджи, Карабалдури, Курдемури, Падари, Баяматло, Киндергала, Каталпарехи, Лалало и Гоглар, Алмало, Бабало, большой Лаич и алиабатские или ингелоевские деревни – Алиабат, Мосули, Ингиани, Верхиани, Тасмало, Дзагани, Курегани и Шатевар; всего 1328 дворов. Из них самое большое селение, Алиабат, заключало в себя 360 дворов»¹⁵.

Кроме земель на левобережье Алазани Джарскому обществу принадлежали обширные зимние пастбища в долине реки Иори и на правом берегу Алазани, на Ширакском плато. Согласно данным, собранным Закатальской сословно-поземельной комиссией в 1870-х годах, «как из показаний поверенных..., так и из дел Закатальского окружного управления видно, что жители округа постоянно пользовались безвозмездно землями на правом берегу Алазани, против своих селений, и хотя в 1830 году им воспрещено было переходить за эту реку, по недостатку в то время надзора, они продолжали иметь там свои выгоны и пашни»¹⁶.

Кроме того, согласно данным ЗСПК, джарцам принадлежали земли и за рекой Мазум-ор: «Самая крупная претензия джарских лезгин это на земли, лежащие за речкой Мазымом до Картубани, в границах Сигнахского уезда (территория современного Лагодехского района – Ш.Х.). Претензию

15 Фон-Климан Ф. Указ. раб. – С. 324.

16 ЦИАГ. Ф. 236. Оп. 2. Д. 22. Л. 198–220.

Территория Джарской республики
(согласно фирману 1728 г.)



эту джарцы основывают, во-первых, на такой-же давности владения тою землею, на какой владеют оставшимися у них землями в подгорной полосе до Мазыма и в Таначах и во-вторых на фирмане турецкого султана Ахмеда, выданном в 1720 году, где говорится, что западную границу владений чарских вольных обществ служит Картубан. Джарские лезгинские

поверенные говорят, что у них за Мазымом были зимовники и что и теперь еще есть в среде их односельцев такие, которые угоняли туда свой скот на зиму.

Джарцы, как заявляют поверенные, окончательно перестали пользоваться теми зимовниками после бегства Даниял султана в горы (1844 г. – Ш.Х.), потому, что с того времени усилились набеги качагов. Когда джарцы и белоканцы имели за Мазымом свои зимовники, то грузины с разрешения лезгин имели зимовники только на Чоуре, где в незначительном количестве они пасли овец и свиней. После окончания действий бывшей в 1866 году комиссии по разграничению земель Закатальского округа с Сигнахским уездом, грузины стали пользоваться и прочими джарскими землями за Мазымом, после чего у них образовалось там много зимовников. Хотя выше-названная комиссия и требовала от бывших в то время джарских поверенных, в числе которых был джарец Хаджи-Омарил Абдулла, чтобы указали ей джарские границы, но поверенные указали точно горную часть границы, а когда комиссия была на плоскости, джарцев не вызывали...»¹⁷. Однако в ходе неоднократных заседаний Закатальской сословно-поземельной комиссии вполне обоснованные претензии аварцев были проигнорированы и в 1866 г. решением комиссии эти земли были отрезаны от Закатальского округа и присоединены к Сигнахскому уезду¹⁸. Согласно выводам заседавших, «бывшая здесь в 1866 году пограничная комиссия довольно подробно

17 Там же. Д. 4. Л. 163-164.

18 Там же. Л. 164.

разсмотрела все факты, относящиеся до этой претензии джарцев и нашла их не достаточно определяющими права джарских лезгин на земли от Белокани до Картубани, а потому проводя границу, отрезала западную часть этого участка, начиная от Мазыма – теперешней границы округа, в район Сигнахского уезда. А потому сословно-поземельная комиссия полагает вышеизложенной претензии лезгин не давать дальнейшего хода»¹⁹.

Факт принадлежности данных земель Джарской республике зафиксирован фирманом султана Османской империи Ахмеда II от 26 февраля 1728 года. В фирмане отражена ситуация, сложившаяся на момент выдачи документа, в соответствии с которой очерчены границы Джарской республики. Эта информация содержится в фразе: «в находящихся под вашим контролем Джабал ал-Фатх и Куртуман, со стороны Шеки Кобу-чай, со стороны Кахета Кабырры-чай и окрестности Каваз-су»²⁰. Как видно из данного документа, со стороны Кахетии границей Джарской республики была река Иори, а на севере – река Гавази, то есть река Аван-ор или Аванис-хеви. То есть в состав Джарской республики в 1720-х годах входили полностью Лагодехский и Дедоплисцкарский районы и восточная часть Кварельского района Грузии. Джабал ал-Фатх – это Главный Кавказский хребет, а Куртуман – его отрог, спускающийся к левому берегу Алазани в районе современного селения Кабали Лагодехского района, известный в грузинских источниках как Картубани.

Помимо земель в долинах рек Алазани и Иори джарцам принадлежали также значительные территории летних пастбищ в верховьях реки Самур. По свидетельству источников XIX в., джарцам принадлежала и половина селения Мишлеш, которое находится на левом берегу Самура²¹.

В 1830-х годах на левобережье Алазани на базе джарских хуторов были образованы стационарные населенные пункты с постоянно проживающим здесь населением. Как следует из материалов Закатальской сословно-поземельной комиссии, джарские земли в Динчи (не самого селения, а приалазанских земель) были разделены на три участка (по-аварски «бакI» – место). Первый участок с востока граничит с тальскими землями по реке

19 Там же.

20 Сулейманова С. Археографические документы XVIII – XIX веков из Закатальского историко-краеведческого музея // Известия Академии наук Азербайджана (серия истории, философии и права). – Баку, 1990. № 4. – С. 53–54 (на азерб. яз.).

21 Яишников Т.Н. Выдержки из описания лезгино-джарских вольных обществ. 1830 г. // ИГЭД. – С. 301; Фон-Климан Ф. Указ. раб. – С. 325.

Талаор, а с запада его граница – река Чезр-ор. Здесь находятся земли джарцев, гугамцев, сумалибцев и дартуказцев. Второй участок расположен к западу от первого и тянется к западу до реки Ухах-ор (Катих-ор). Эти земли принадлежат самим джарцам. Со стороны Белоканского района, граница с запада с рекой Билкан-ор, находился третий участок. Первые два участка для удобства пользования разделены на три «бакI» (бак), тогда как третий участок по «несогласию пользующихся жителей», не разделен:

1. «Цилбанлъул бакI» (авар. «цилбанское место»). Здесь находятся хутора: Бацад-уба, Вохраб-тала, Нухбик, Пашан, Кинтар-уба и Арак-уба. Здесь к 1870-м годам все земли были уже разделены между владельцами, здесь доминировало «частное право пользования землей», в двух остальных участках были земли как частные, так и общественные. Большинство этих земель принадлежали представителям тухума Нухиял.

2. «КъоробакI» (в переводе с авар. «срединное место»). На этом участке расположены: Гоаб-тала, Бирик-уба, Кудаб тутар (современные кварталы Динчи – Бертала и Магди-уба), Чанка-уба, Папах-уба, Кацара-уба. Большинство этих земель принадлежало, вероятно, тухуму Чапарал.

3. «КIудаб бакI» (в переводе с авар. «большое место»). Хутора: Макав, Тинавас-уба, Хасан-уба. Здесь, между Ухах-ором и Талаором, «разбросаны хутора джарцев и зимовники гогамцев. Сумайлинцы и дартуказцы имеют там только свои распашки; гогамцы распашек в Таначах вовсе не имеют»²². Эти земли, по всей видимости, принадлежали тухуму Чумчаял.

Джарская хроника XVIII в. свидетельствует, что большинство мугалов в Цор (аварский термин, обозначающий Алазанскую долину, а иногда и Закавказье в целом) пришло позже установления власти джарцев по всему левобережью Алазани в пределах современного Азербайджана, что произошло в начале XVIII в., правда, незначительное их количество жило и в период господства грузин в этом крае, «на самом юге вилаята»²³, который, в представлении источника, доходил до степи Джейран-чоль («Жиран-чол»), что в междуречье рек Иори и Алазани²⁴, То есть до начала XVIII в. на левобережье Алазани оседлое тюркоязычное население не проживало. Эти данные подтверждаются и свидетельством Закатальской сословной поземельной комиссии: «Мугалы Закатальского округа большею частию выход-

22 Там же. Ф. 236. Оп. 2. Д. 4. Л. 113-129, 137-148, 151-155.

23 Цоральул аваразул рагъазул тарих. – Гь. 17.

24 Там же. – Гь. 16.

цы из состоявших мусульманских провинций Завказского края, поселенные в округе недавно, после водворения здесь лезгинского владычества (XVII столетие)»²⁵. Большой частью мугалы – это потомки полукочевых племен терекменцев, «выведенные» джарцами во второй половине XVIII в. из долины реки Иори. Царские власти в 1806 г. даже пытались вернуть 1000 семей этих жителей («татар») на прежнее место жительства по запросу грузинских князей, но безуспешно. Как пишет граф Гудович к барону Будбергу от 21 декабря 1806 г., был послан специальный отряд «для собрания и переселения татар до 1000 семей прежде из Грузии ушедших в Джары», но, согласно данному джарцами слову, «долженствующи паки переселиться во внутрь Грузии на прежния их жилища по р. Иори»²⁶. Однако уже летом следующего года «татары в поселении, бывшие на р. Иоры», бежали за Алазани в Джарскую республику, и местные власти Российской империи безуспешно пытались вернуть их и требовать от джарцев, «дабы они их не принимали»²⁷.

Такова была в общих чертах этническая ситуация в XVIII-XIX вв. в Джарском обществе.

25 Там же. Ф. 236. Оп. 2. Д. 6. Л. 61–67.

26 АКАК. – Тифлис, 1869. Т. III. – С. 367.

27 Там же. – С. 370.

1. ВОПРОСЫ ЭТНОГЕНЕЗА

Коренное население части Алазанской долины и прилегающих склонов Главного Кавказского хребта упоминается еще в I в. н. э. у Плиния Старшего под именами лпинов и сильвов: «...С другой стороны, начиная от границ Албании, по всему челу гор (живут) дикие племена сильвов, а ниже лупении (лубиении) – затем дидуры и соды (... ruzsus ab Albaniae confinio tota monfium fronte gentes Silvorum ferae et infra Lupeniorum (Lubienorum) mox Diduri et Sodi)»²⁸. Согласно концепции ряда азербайджанских исследователей, «наследниками племен лбинов и сильвов», живших в Кавказской Албании и составлявших одну из ее областей – Лпин, являются кавказские аварцы²⁹. Сведения армянских историков раннего Средневековья позволяют считать царство лпинов – Лпинк – одним из важных христианских государств Закавказья: царь этой страны получает послание Иездигерда II так же, как и армянский, иверский и албанский цари³⁰. Во время восстания 450–451 гг. войско лпинов помогало персам подавлять движение армян и албанцев³¹.

Следует отметить, что современное аварское население Алазанской долины по своему происхождению в основном делится на две группы (в прошлом племена), которые сейчас у аварцев называются *льбелал* (тлебелы) и *хъванал* (хваны). Причем различия можно заметить в топонимике, преданиях, языковых особенностях разных групп аварцев Цора (Алазанской долины) и т.д.

В этой связи очевидно, что с тлебелами, скорее всего, следует идентифицировать племя лпинов³². В частности, М.С. Гаджиев, автор специального исследования «Лпиния (исторические факты, локализация, этническая принадлежность)» говорит о возможной связи аварских этнонимов *гьалби*,

28 Plinii Naturalis Historia. Liber VI, XI. – London, 1969. – P. 29.

29 Гейбуллаев Г. К этногенезу азербайджанцев. – Баку, 1994. – С. 151–152, 154; Сумбатзаде С. Этногенез азербайджанского народа. – Баку, 1990. – С. 82; Энциклопедический справочник «Народы мира». – Баку, 1998. – С. 16 (на азерб. яз.).

30 Акопян А.А. Албания–Алуанк в греко-латинских и древнеармянских источниках. – Ереван, 1987. – С. 85.

31 Там же.

32 О возможности такого отождествления: Гаджиев М.С. Лпиния (исторические факты, локализация, этническая принадлежность) // Дагестан в эпоху Великого переселения народов (этногенетические исследования). – Махачкала, 1998. – С. 7–42.

гьалбал и *лъебел* с этнонимом *лпини*, «учитывая их географическую близость при предложенной локализации (Лпинии – Ш.Х.), тесные и древние горно-равнинные хозяйственно-экономические и иные контакты, древний аварский топонимический пласт в долине Алазани»³³. Переход авар. «лъебел» в арм. «лпин», вполне допустим и объясним при допущении, что конечная «н» или «ни» – часто встречающийся суффикс места в аварской топонимике (к примеру, села в горном Дагестане: *Балахьуни*, *Рихьуни*, *Гьаракьуни* и т.д.). Азербайджанский исследователь Г. Гейбуллаев более определенно говорит о лпинах как предках части современных закавказских аварцев. «Этот этноним в древнеармянских источниках имеет форму «лбин» и «лпин». Местожительство «лбин» называлось «Лпинк». По мнению ряда исследователей, «лбины» жили на левобережье реки Алазани (на наш взгляд, более вероятно, проживание их на правом берегу Алазани. – Х.Ш.)... Однако этническая принадлежность лбин до сих пор не определена. По-нашему мнению, носителями этого этнонима являлись предки части современных аварцев северо-западного Азербайджана, а этноним лбин следует считать фонетической разновидностью этнонима *халби*, которым аварцы именуются среди некоторых соседних народов Дагестанской АССР»³⁴.

Второй компонент или племя, которое участвовало в формировании современных аварцев Цора – это *хьваны*, известные, возможно, в античных источниках как *силвы* – этноним, который можно реконструировать как *чилбы*, *цилбы*, учитывая отсутствие данных фонем «ч», «ц» в греческом и их передачу через «с»³⁵. В кавказоведении уже распространено мнение о связи античного этнонима «*силвов*» с племенным или родовым названием «*цилбал*», которое отражено в названиях аварских населенных пунктов Алазанской долины (селения *Цилбан* в Закатальском и *Цалбан* в Белоканском районах и т.д.)³⁶. Опять же процитируем Г. Гейбуллаева: «*Племя силв*

33 Гаджиев М.С. Лпиния... – С. 20.

34 Гейбуллаев Г.А. Топонимия Азербайджана. – Баку, 1986. – С. 84–85.

35 В этой связи хочется отметить, что, на наш взгляд, в одном ряду со многими другими топонимами, этимологизируемыми из «цилбского» (из которого возможно произошли современные бежтинский, гунзибский и гинухский языки), возможно, поставить и гидроним «Алазани». В бежтинском языке «алазан» означает озеро, как и в родственных гинухском (*галазан*), цезском (*галзан*), а также в асахском диалекте (*галазан*) (Халилов М.Ш. Цезско-русский словарь. – М., 1999. – С. 105). М.Халилов полагает, что эти слова образовались от названия реки Алазани (Халилов М.Ш. Грузинско-дагестанские языковые контакты. – М., 2004. – С.77), однако более вероятно обратное, по примеру образования названия реки Алазани в закатальском диалекте аварского языка (*рахьад* – т.е. «море»).

36 О связи названий этих селений с этнонимом «*силвы*» см. Минорский В.Ф. История Ширвана и Дербенда. – М., 1963. – С. 28; Асланов А.М. Из топонимии Алазани // Ономастика Кавказа. – Махачкала, 1976. – С. 91.

упоминает Плиний (I в.). По его сообщению, «силвы живут за пределами Албании по всему челу гор». Однако, судя по древнеармянским источникам, силвы входили в число албанских племен. В этих источниках данный этноним зафиксирован в различных фонетических формах: шилб, шил (вариант шиб) и чилб. Существует мнение, что силвы античных, чилбы (шилбы) древнеармянских источников обитали в верховьях Андийского Койсу. Что касается этнической принадлежности носителей этого этнонима, то, по нашему мнению, их следует считать предками части современных аварцев»³⁷. Это мнение, на взгляд Г. Гейбуллаева подтверждается тем, что чеченцы и ингуши называют аварцев *сули* или *соли*, а область верховий Андийского Койсу – *сулийн мохк*, т.е. «земли страны сули»³⁸. Далее он же приводит данные В. Абаева, который упоминает о наличии осетинского названия аварцев – *солу*, и связывает его с жителями «одного из аварских вольных обществ в Дагестане»³⁹. Подытоживая, Г. Гейбуллаев пишет: «Таким образом, *силв*, *солу*, *сули*, *сул* следует считать фонетическим вариантом одного этнонима, правильная форма которого, по нашим полевым данным, собранным среди аварцев северо-западного Азербайджана – это *цилб*»⁴⁰.

Вышеуказанный тезис Г. Гейбуллаева скорее всего основан на мнении известного этнографа Н. Волковой, которая высказала утверждение, что этническое имя «силе», «сули», которым вайнахи обозначают аварцев, живущих в верховьях реки Андийское Койсу, звучит также в этнониме сильвы, называемом Плинием Секундом⁴¹. Так как К. Тревер и ряд других исследователей локализуют сильвов в верховьях Андийского Койсу⁴², а вайнахи называют созвучным термином это же население, то наше первичное предположение о цезоязычности (языки группы аварских субэтносов, в т. ч. бежтинцев, живущих в верховьях рек Андийское и Аварское Койсу) сильвов античных историков кажется вполне правдоподобным. Учитывая существование в Енисели (левобережье Алазани) еще в XIV в. селения Цинубани⁴³, которое отождествляется с Цилбаном (аварское село в 1 км к востоку от Джара), а также другие вышеуказанные данные, также не вызывает со-

37 Гейбуллаев Г.А. Топонимия Азербайджана. – С. 84.

38 Волкова Н.Г. Этнонимы и племенные названия Северного Кавказа. – М., 1973. – С. 182.

39 Абаев В.И. Историко-этимологический словарь осетинского языка. – М., 1973. Т. II. – С. 131.

40 Гейбуллаев Г.А. Топонимия Азербайджана. – С. 84.

41 Волкова Н.Г. Из северо-кавказской этнонимии // Ономастика Кавказа. – Махачкала, 1976. – С. 182.

42 Тревер К.В. Очерки по истории и культуре Кавказской Албании. – М.–Л., 1959. – С. 192.

43 Какабадзе С.С. Грузинские документы IX–XV вв. – М., 1982. – С. 105.

мнений автохтонность сильвов в Джарском обществе и в целом в зоне Главного Кавказского хребта (в Алазанской долине, в Цунте, Анцухе и Бежте).

В связи с высказыванием Г. Гейбуллаева следует учесть и то, что арчибцы, живущие в Чародинском районе Дагестана, Закатальский округ, т.е. Джаро-Белоканы называют «Цили»⁴⁴, а джарских аварцев называют «цилиш-тту». В данном этнониме «тту» – есть показатель множественного числа, «-ш» – суффикс места, а «цили» – корень этнонима, аналогия которого с этнонимами сильвы и «цилб» («-би» – в аварском и некоторых других кавказских языках суффикс множественного числа) более чем очевидна⁴⁵. Те же сильвы в форме чилбы встречаются в армянских источниках V–VII вв.⁴⁶ Интересно наличие аварского имени собственного *ЧилбикI*, которое, кстати, фигурирует в средневековом аварском фольклоре: в сказке про Чилбика и Хартай, записанной в XIX в. Айдемиром Чиркеевским, он – главное действующее лицо⁴⁷.

Говоря о локализации лпинов, необходимо отметить, что М.С. Гаджиев достаточно веско и убедительно идентифицировал лпинов и эров грузинских источников⁴⁸, страна которых в «Картлис Цховреба» помещается между Курой и Алазани. Текст «КЦ» говорит о границах Эрети (страны эров) следующее: «Эросу дал он землю по северную сторону Куры, от устья Малой Алазани и до Ткетба, ныне называемой Гулгула. Сей Эрос построил впервые город в междуречье у места слияния обеих Алазани и назвал этот город своим именем – Эрети. Потому и называется эта земля Эрети. Ныне то место в междуречье называется Хоранта»⁴⁹.

Стоит привести интерпретацию этого отрывка и мнение о происхождении эров академика Г. Меликишвили⁵⁰, который писал, что территория Эрети «охватывала в основном восточные области современной Кахетии (Шида Кахети). Конечно, позднее эти термины начали смешиваться – иногда Эрети употреблялось для обозначения всей Кахети, иногда же «Кахети» обнимало и Эрети (Джавахишвили И.А. История грузинского народа. II. 1949. – С. 37), но первоначально, как было отмечено, Эрети обнимала

44 Микаилов К.Ш. Арчинский язык. – Махачкала, 1967. – С. 65.

45 Там же. – С. 204.

46 История Егише Вардапета. – Тифлис, 1853. – С. 215; Еремян С.Т. Армения по «Ашхарауццу». – Ереван, 1963. – С. 64, 102.

47 Сказки и басни, собранные и переведенные с аварского Айдемиром Чиркеевским // ССКГ. – Тифлис, 1869. Вып. II. Отд. V. – С. 25.

48 Гаджиев М.С. Лпиния... – С. 15-17.

49 Картлис Цховреба (История Грузии) / Под ред. Р. Метревели. – Тбилиси, 2008. – С. 14.

50 Меликишвили Г.А. К истории древней Грузии. – Тбилиси, 1959. – С. 123–124.

в основном восточные и юго-восточные области современной Кахети: область от слияния двух Алазани (т.е. рр. Иори и Алазани) на юге до Ткетба (Гулгула) (пункт в районе современного Телави) на севере. Центр Эрети, согласно той же летописи, находился «у слияния двух Алазани», т.е. рр. Иори и Алазани. Эрети, очевидно, охватывала также территорию к югу от нижнего течения р. Иори до течения Куры. К югу (=юго-востоку) от Рустави Вахушти проводит границу между Кухети и Эрети (Вахушти. Описание Царства Грузинского, 1941. – С. 51). Именно в этой области (в районе нижнего течения Иори) находилась область «Камбечани». По Вахушти, современный Кизики в древности назывался «Камбечовани»... Таким образом, лежащая на нижнем течении р. Иори область рассматривалась как территория Эрети.

Что же можно сказать об этнической принадлежности древнейшего населения этой области? Как мы видели выше, кроме неоднократных указаний на связь этой области с Албанией, можно указать на этимологию названия самой р. Иори. По мнению акад. И.А. Джавахишвили, например, в названии реки Иори мы, возможно, имеем засвидетельствованное в одном из дагестанских языков (в хундзском) слово «ор», означающее «овраг», однако, как явствует из хундзских (т.е. аварских – Х.Ш.) географических названий, раньше оно имело значение «ущелье», «ручей» (Джавахишвили И.А. Введение в историю грузинского народа. кн. I, 1950. – С. 53–54)... С этой точки зрения обращает на себя внимание название живущих в Кахетии чартальцев... В этом названии «чар» – название одного из лезгинских племен, «тали» же можно связать с засвидетельствованным в хундзском языке словом «тала», обозначающем «строение», «ущелье». Первоначально «чартал», по-видимому, являлся более широким понятием и включал в себя всю Кахети... И.А. Джавахишвили на основании дагестанских языков этимологизирует и некоторые другие названия, засвидетельствованные в древности на территории Восточной Грузии, в частности, в Кахетии (Пипинети, Дзегами). (Джавахишвили И.А. Введение в историю грузинского народа... – С. 50)».

В свете изысканий Г. Меликишвили стоит рассматривать и вывод, сделанный известным лингвистом Я. Сулеймановым в результате исследований происхождения хунзахской субэтнической группы аварцев. «По нашему предположению, представители северо-аварской группы говоров, в том числе и «хунз», до прихода их на современную территорию, по-видимому,

должны были находиться южнее закатальских аварцев»⁵¹. Южной границей современного расселения закатальских аварцев является река Алазани, которая, в свою очередь, являлась северной границей исторического ареала расселения лпинов. Данное предположение о миграции хунзахских аварцев с правобережья Алазани, которая служит сейчас южной границей проживания закатальских аварцев, в центральный Аваристан отчасти подтверждается грузинскими средневековыми источниками, согласно которым «некий Хузуних, сын Лекана, вступил в горные теснины и построил собственный город, названный собственным именем Хузуних»⁵².

В связи с этим необходимо также обратиться и к вопросу о локализации главного города лпинов – Эрети, в свете данных, которые предоставляет нам свидетельство Мовсеса Каланкатваца о посольстве епископа Исраэла к гуннам зимой 681–682 гг. Посольство, отправленное князем Вараз-трдатом выступило из «города Пероз-Кавата» (Барда). Далее «они перешли реку и на двенадцатые сутки [достигли] города лпинов, откуда навстречу ему вышли все жители города и приняли его с радостью... Прибыв в город, они остановились на отдых и совершили там вечером праздник. Оттуда они перешли в страну чилбов, что у склона великой горы. Там, на склонах Кавказских гор, дующие с севера холодные зимние ветры подняли страшную вьюгу. Трое суток они не могли даже глаз открыть, чтобы отыскать дорогу... [Затем] они вместе с ним поднялись на гору, называемую Вардедруак. Силою божественного креста и молитвами великого епископа утихли ветры, усмирилась вьюга, и они перевалили через вершину громадной горы»⁵³.

На мой взгляд, город лпинов, идентифицируемых с эрами, есть упоминаемый в «Картлис Цховреба» город Эрети или Хоранта у слияния рек Алазани и Иори, а страна чилбов – территория современного расселения закатальских аварцев с центром в современном селении Джар, который идентифицируется с албанским городом Цри. Последнее предположение ранее было высказано С. Сулеймановой, считающей «город Цри», который в «Истории албан» представляется как «большой город Албании в стране чилбов»⁵⁴, можно соотнести с «Цор» (аварское название Джара)⁵⁵. По со-

51 Сулейманов Я. Этимологические изыскания // Ученые записки Дагестанского филиала АН СССР (Серия филологическая). – Махачкала, 1964. Т. XIII. – С. 118.

52 Мровели Леонти. Жизнь Картлийских царей. – М., 1979. – С. 5.

53 Мовсес Каланкатваца. История страны Алуанк / Пер. с древнеармянского, пред. и ком. Ш.В. Смбагыана. – Ереван, 1984. – С. 123.

54 Моисей Каганкатваца. История агван / Пер. Патканова. – СПб., 1861. – С. 28, 30, 42, 56.

55 Сулейманова С. Джаро-белоканские аварцы // Азербайджан в мире. 2006. № 4 (6). – С. 130.

общениям авторов XVIII–XIX вв. Джар являлся крупным населенным пунктом и политическим центром всего региона, как защищенным естественными природными рубежами, так и имевшим мощные фортификационные сооружения. Согласно Мовсесу Каланкатваци, Цри являлся «городом-крепостью», «большим городом Албании» на земле чилбов⁵⁶.

Кроме того, следует учесть сообщение автора о расположении страны чилбов, а соответственно и их города, коим являлся Цри, «у склона великой горы»⁵⁷. А Джар как раз расположен у подножья южных отрогов Главного Кавказского хребта. А если учесть, что на арчибском языке Джар и сейчас называется «Цили», а для аварского языка характерны звуковые переходы *ц-ч* и *цI-чI*, то налицо и связь названий «города-крепости Цри» с Джаром. Важным аргументом в пользу этой версии является обозначение современного Джара – *Чара* на картах XVIII века как «Цари»⁵⁸.

Учитывая, что посольство епископа Исраэла перевалило Главный Кавказский хребет в начале января 682 г., то наиболее оптимальный, а в плохую погоду и единственно возможный проход через него на территории от Тушети и до Базардюзю возможен через перевал Динди. Обусловлено это как наименьшей высотой перевала (2318 м), так и легкостью перехода через него. Перевалить хребет из ущелья реки Курмух можно пятью маршрутами, и все они проходят намного выше (наиболее легкий – через перевал Аттагай высотой 2602 м, остальные высотой 2,8–3,1 км) и сложнее перевала Динди. В зимнее время пройти по ним практически невозможно, тогда как Динди доступен для перехода круглый год, за исключением особо ненастных зимних дней. Джар (Цри) же расположен в 10 км от входа в Мухахское ущелье, по которому проходит старинный маршрут движения в горный Дагестан через перевал Динди.

Город Цри неоднократно упоминается Мовсесом Каланкатваци в связи с различными событиями в жизни Кавказской Албании. В конце V в. правителем-наместником албанского царя Вачагана Благочестивого в Цри был Хочкорик – незаконнорожденный сын албанского царя Есвагена (Арсвагена)⁵⁹, а в 488 г. в Алуэнском соборе принял участие хорепископ Цри Шмавон⁶⁰.

56 The History of the Caucasian Albanians by Movses Dasxuranci. – L., 1961. Transl. by C.J.F. Dowsett. – P. 22–23, 33, 51; Мовсес Каланкатуацци. Указ. раб. – С. 37–38, 45, 58.

57 Мовсес Каланкатуацци. Указ. раб. – С. 123.

58 Вахушти Багратиони. Атлас Грузии (XVIII век). – Тбилиси, 1997. – С. 95; Карта «Азиатская Турция, Анатолия, включающая Армению, Курдистан, Алджезиру, Ирак-Аджами». – Париж, 1762 г.

59 Там же. – С. 58.

60 Там же. – С. 190, прим. 100.

Другой исторический период, в связи с которым упоминается город Цри – это середина IV в. Тогда после смерти армянского царя Трдата (287–332 гг.) между его сыном и преемником Хосровом (332–338 гг.), поддержанным императором Констанцием I (337–361 гг.) и иберийским царем Михраном, и армянским нахараром – “бдешхом со стороны маскутов” Санатруком Аршакидом, которому оказали военную помощь шаханшах Шапур (309–379 гг.), маскутский царь Санесан и многие албанские племена и нахарары, разгорелась борьба за престол. В период похода Санесана на Армению, в котором приняли участие и чилбы⁶¹, город Цри восстал против албанского царя⁶²: *«В то самое время укрепленный город Цри (дословно – «город-крепость») восстал против царя Алуанка (Албании) и подчинился персидскому царю. Пришли аргесцы и взяли город. Нашли там священника Даниела, слугителя святых, рукоположенного св. Григорисом и отрока одного, чилба, найденного священником и возрожденного христианским крещением. Этот, слушая [проповеди] о вере Христовой, уверовал в Христа, принял христианское крещение и стал учеником священника, желая вести жизнь, достойную христианства.*

Бросив обоих в темницу, [аргесцы] пытками стали принуждать их поклониться пеплу и поганым дэвам (принять зороастризм). И когда не смогли насилем добиться своего, стали уговаривать отрока чилба, говоря: «Ты же человек из нашей страны, исполни нашу волю, и мы будем почитать тебя под нашей властью». И блаженный ответил: «Лучше мне умереть во имя Христа раньше священника [сего], чем жить под кровом грешников». Оба они немедленно были обезглавлены мечом и приняли венец блаженства и торжество победы прекраснейшего мученичества вслед за своим духовным отцом, отроком Григорисом. Некие сирийские иноки, подобрав их [тела], увезли в село hАку. Там похоронили их в могиле, и на том месте построили монастырь. По сей день, говорят, там находятся мощи блаженных... Случилось это при храбром Ваче, царе Алуанка».

Эти события во многом предопределили становление Цри как религиозного центра. Вот что говорит об этом Каланкатваци: *«Много совершилось знамений и чудес в городе Цри, где находились мощи блаженных подвижников Христа. Однако никому не было известно точное местонахождение*

61 Бузанд Фавстос. История Армении / Пер. с древнеарм. и комментарии М.А. Геворкяна. – Ереван, 1953. – С. 15.

62 The History of the Caucasian Albanians... P. 22–23; Мовсес Каланкатуаци. Указ. раб. – С. 37–38.

мощей святых. И хотя жители страны были язычниками, однако страдающие лихорадкой и другими недугами ходили в церковь, где лежали мощи святых, брали землю оттуда и получали полное исцеление... И в hАку, где находились мощи блаженных подвижников, замученных в Цри перед аргесским персом, – священника Цри и отрока–чилба, [обезглавленных, а затем перевезенных в hАку], настоятелю этой церкви Иакобу ночью во сне явились муж в светлом образе, внушительный с виду, да еще отрок, также со светлым дивным ликом, и говорят ему: «Пойди в Цри к правителю города Хочкорику, нахарару Алуанскому и расскажи о видении»⁶³. Кстати, упоминающийся в этом тексте «Хаку» (hАку) М.С. Гаджиев отождествляет с современным городом Кахи, «недалеко от которого расположены руины монастыря V–XII вв.»⁶⁴.

Там же им предложена версия о локализации Цри в Цахуре. По М.С. Гаджиеву, дополнительным аргументом в пользу предложенной им версии о локализации Цри служит, наличие в этой зоне населенных пунктов Цилбан и Цолбан (правильнее Цалбан), названия которых сопоставлены В.Ф. Минорским с рассматриваемым этнонимом⁶⁵. Однако оба эти селения являются аварскими, что входит в противоречие с версией о цахуриязычности чилбов. А наличие в городе наместника албанского царя, строительство здесь при Григорисе церкви и упоминание служителя этой церкви – «отрока чилба» в процитированном источнике наводит на мысль о том, что Цри являлся столицей страны силвов (арм. *чилб-к*, лат. *silvi*, греч. *σιλβιοι*). Следует также отметить наличие в сведениях Птолемея названия населенного пункта в Албании – Тилбида, который К.В. Тревер связывала с этнонимом силв⁶⁶. В данном случае резонно предположить наличие связи топонима Тилбида с Цилбаном.

Исходя из наличия в Закатальском районе двух соседних населенных пунктов: *Льебел-уба* (авар. «квартал льебелов – лпинов») и *Цилбан* (от *Цилб-убаниб* – авар. «в квартале силвов»), а в Белоканском районе двух таких же населенных пунктов Билкан (зак. диал. ав. яз. «бил – место»⁶⁷; об-

63 Мовсес Каланкатуаци. Указ. раб. – С. 45.

64 Гаджиев М.С. Миссия епископа Исраела и вопросы исторической географии Кавказской Албании // Северный Кавказ: историко-археологические очерки и заметки. Материалы и исследования по археологии России. – М., 2001. Вып. 3. – С. 164–166.

65 Минорский В.Ф. Указ. раб. – С. 28. Прим. 38.

66 Тревер К.В. Указ. раб. – С. 142.

67 В закат. диал. авар. яз. *клан* – «ровная площадь», «плато»; а также «доска для замешивания теста».

разовано по аналогии с *гудеклан*; этимологию его см. ниже) и *Цалбан* (см. Цилбан), возможно образование топонима Билкан от *Льебел-клан* (авар. «место льебелов»). Дело в том, что самые крупные, коренные тухумы – роды Белокан: *Хлалажал*, *Горгиял* и *ГьараГалилал* имели общее название – *льебелал*, а старая часть Белокан, в которой они были расселены, располагалась на правом берегу реки Билкан-ор. Напротив, через реку Билкан-ор, чуть выше по течению, располагалось древнее селение Цалбан, название которого наводит на мысль о возможности аналогии с названием племени «силвов».

Согласно Г. Гейбуллаеву, «кроме вышеназванных племен (лбины и силвы), по нашему мнению, в северо-западной Албании обитало еще одно кавказоязычное племя джигбы, – это предки современных цахуров, имеющие самоназвание «йихъбы»⁶⁸. Следует отметить, что в древнегрузинских источниках упоминается еще племя судж в северо-западной Албании. Местом обитания этого племени в тех же источниках называлось Суджети. В грузинской исторической литературе суджи считаются кавказоязычным албанским племенем и отмечается, что они были ассимилированы грузинами⁶⁹. «Можно только предполагать, что судж было наименованием предков какого-то современного народа юго-западного Дагестана. В связи с этим вызывает интерес устное сообщение наших информаторов, сделанное в 1964 г., согласно которому там в древности жили какие-то зуги, местообитанием которых в древнегрузинских источниках назван Цукети»⁷⁰. Племя соди К.В. Тревер локализует в среднем течении реки Иори⁷¹, т.е. к западу от лпинов.

С. Сулейманова, ссылаясь на исследования Г. Гейбуллаева, Ю. Юсифова, Н. Марра, Н. Трубецкого и У. Бехерта, приходит к выводу, что лпины и силвы являлись предками аварцев Алазанской долины⁷². С версией о происхождении аварцев от силвов и лпинов соглашается отчасти и автор монографии «Джаро-Белоканское джамаатство» Арзу Ашраф кызы⁷³. Подводя итог некоторым отсылкам в историческое прошлое, нельзя не согласиться с выводом Г. Гейбуллаева, что «предки современных аварцев – силвы, лубены (лбины)

68 Гейбуллаев Г.А. К этногенезу азербайджанцев. – С. 155–156.

69 Папуашвили Т.Г. Вопросы истории Эрети. – Тбилиси, 1970. – С. 69–70 (на груз. яз.).

70 Гейбуллаев Г.А. К этногенезу азербайджанцев. – С. 166.

71 Тревер К.В. Указ. раб. – С. 194.

72 Süleymanova S.Ə. Albaniyanın şimal-qərb sərhəd bölgəsi Lpiniya-Ereti // AMEA Tarix İnstitutu Elmi Əsərləri. 20-ci cild. – Bakı, 2007. – S. 59 (на азерб. яз.).

73 Arzu Əşraf qızı. Car-Balakən camaatlığı (XVII əsrin sonu – XIX əsrin 30-cu illəri). – Bakı, 2009. – S. 66–68 (на азерб. яз.).

являлись коренными кавказоязычными племенами Кавказской Албании»⁷⁴. В вопросах локализации этих двух племен, исследователи пока еще не пришли к единому мнению, однако принято считать, что лпины жили ниже по течению реки Алазани, а сильвы – в верховьях этой реки. С.Т. Еремян, локализуя лпинов в долине реки Алазани, помещает чилбов (сильвов) к северу от них, вплоть до долины реки Тушетская Алазани⁷⁵. На наш взгляд, лпины в массе своей жили на правом берегу р. Алазани, а сильвы – на левом. Отметим, что вплоть до прихода в Закавказье Российской империи джарские аварцы владели и правым берегом Алазани, причем площадь этой территории не уступала населенным ими землям на левом берегу. Данное обстоятельство закреплено как имевшее место еще до написания документа и в фирмане султана Османской империи Ахмеда II от 1727 г.

Соответственно, нельзя никак согласиться с мнением, насаждавшимся со времен Российской империи, что аварцы являются в Алазанской зоне пришлым народом. Необоснованными и бездоказательными в этой связи выглядят утверждения, что «в условиях крайнего малоземелья в Хунзахе, как и вообще в горном Дагестане, аварцы еще в XVIII веке стали переселяться в соседний Северный Азербайджан»⁷⁶. Более реальным представляется вывод профессора Р. Магомедова, подтверждаемый историческими данными⁷⁷, о том, что поток аварского населения из Дагестана, имел место в XVI в., однако «спустившиеся с вершин горцы селились по соседству со старожилами-дагестанцами на левой стороне р. Алазани»⁷⁸, т.е. аварцы, проживающие ныне в Закавказье, в основной своей массе – коренное, автотонное население в долине Алазани.

74 Гейбуллаев Г.А. Топонимия Азербайджана. – С. 85

75 Еремян С.Т. Моисей Каланкатуйский о посольстве албанского князя Вараз-Трдата к хазарскому хакану Алп-Илитверу // ЗИВ АН СССР. 1939. Т. VII. – С. 137.

76 Гусейн-заде Р. Аварцы в Азербайджане // Ирс. – Баку, 2007. № 30.

77 Петрушевский И.П. Джаро-Белоканские вольные общества в первой половине XIX века. – Тифлис, 1934; Он же. Указ. раб. – Махачкала, 1993. – С. 35.

78 Магомедов Р.М. Указ. раб. – С. 148.

2. ГОРОДИЩЕ ГОЛОДА

Развалины древнего городища «Гъолода» (Голода) расположены на высоте 1900 м, на южной стороне вершины горного массива Гумзул гор в 6 км севернее города Закатала. Гумзул гор является боковым отрогом Главного Кавказского хребта.

Хребет Гумзул гор тянется с запада на восток, от Мацхетского летнего овцеводческого стана до горы Эрасул-меэр. Развалины самого поселения расположены на южном склоне верхней части хребта. А на вершине его, на площади около 4 га расположены остатки кладбища – целый лес как бы воткнутых в травянистый грунт камней, на которых уже не видно эпитафий. Здесь же, на вершине холма, расположен зиярат – могила, окруженная металлической оградой, которая, по рассказам джарских стариков, принадлежит известному на Восточном Кавказе ученому Нухиязул Маламухаммаду Голодинскому (родился ок. 1611 г., умер в 1108 г. хиджры (1696–97 гг.)⁷⁹. Шуайб Багинубский⁸⁰ и Али Каяев⁸¹ дают другие даты жизни ученого: 1025–1108 гг. хиджры, что соответствует 1616–1696 гг. Иное мнение о личности, захороненной в этой могиле, высказывает публицист-краевед Фаик Закиев. По его мнению, это могила «ученого-мудреца Гаджи Мухаммеда, в 1741 году в преклонном возрасте погибшего при защите мечети»⁸². Т.М. Айтберов, обследовавший эту могилу, вернее, надпись на плите, пишет, что принадлежит она другому человеку – некоему «Мухаммадали сыну ?» и производит впечатление памятника XV в.⁸³

В советский период к могиле приходило местное население для совершения обряда вызывания дождя. Обряд вызывания дождя в селах Джарского сельсовета состоял из следующих церемоний. При засухе собирали детей, выбирали из них самого бойкого и надевали ему на голову сноп из бузины, покрывавший ребенка до пят. Затем дети во главе с движущимся снопом ходили по дворам. Каждая хозяйка поливала сноп водой и раздавала

79 Айтберов Т.М. Закавказские аварцы (VIII – начало XVIII вв.). – Махачкала, 2000. Ч. I. – С. 130.

80 Шуайб б. Идрис аль-Багини. Табакат аль-хваджакан ан-накшбандийа ва сәдәт машайих аль-халидийа аль-махмудийа. Дамаск, 1996. С. 398 (на араб. яз.).

81 Каяев А. Тараджим улама Дагистан // Рукописный фонд ИИАЭ ДНЦ РАН. Ф. 25. Оп. 1. Д. 1. Л. 59 (на тюрк. яз.).

82 Закиев Фаик. Село... с карты Птолемея // Газета «Наш век». – Баку, 13.04.2007 г.

83 Айтберов Т.М. Закавказские аварцы... – С. 80.



Кладбище городища Голода

детям сладости. После завершения обхода дворов детьми взрослое население поднималось в Голода, на святое место. Собравшись на зиярате, они молились. Зиярат – это небольшой холмик из булыжников. В центре его стоял засохший ствол дерева с лоскутками ткани.

Упомянутый Малламухаммад известен как один из самых компетентных ученых Дагестана XVII в.⁸⁴ Местные старожилы говорят, что недалеко от его зиярата находится и могила его жены Марьям, но ее расположение точно не известно. Сам Малламухаммад увлекался философией и логикой. По словам Али Каяева, он был плодовитым ученым, и после себя оставил много произведений философского характера. Из заметок его ученика Али Келебского видно, что Малламухаммад преподавал эти науки ему в медресе в 1640 году⁸⁵. Известный собиратель письменного наследия народов Дагестана М. Нурмагомедов писал, что Малламухаммад был энциклопедически образованным человеком, первым среди дагестанских теологов и мистиков. Следовательно, Малламухаммад разделял учение суфизма. Через него дагестанцы получили доступ к труду ширванского ученого Мухаммад Амина по логике «Джихат ал-вахдат». Есть сведения, которые правда нуждаются в уточнении, что Али Келебский закончил переписывать известную книгу по теологии «Шарх ал-Акаид ал-Насафа» в медресе Малламухаммада Голодинского в 1637 г. После учебы Али Келебский вернулся к себе и написал

84 МухАмадов К. Чарада райональул исламияб тарих. – МахАчхъала, 2009. – Гь. 129 (на авар. яз.).

85 Абдуллаев М.А. Мыслители Дагестана (досоветский период). – Махачкала, 2007. – С. 366.



Восточная окраина городища Голода

книгу о диалектике⁸⁶. Он также совершенствовал свои знания у Малламухаммада и оставил много работ по философии, риторике и диалектике. У Голодинского получил образование Курбан Али из Ахалчи⁸⁷.

Джарские старики и сейчас могут показать, где на месте развалин Голода располагались мельница, медресе и мечеть. Среди руин одного из общественных зданий историк Т.М. Айтберов обнаружил персидскую надпись, предположительно датируемую серединой XVII в.⁸⁸ В черте бывшего поселения расположено почти пересыхающее летом озеро, называемое *Росдул хIор* (авар. – «сельское озеро»).

Общепринятое русское название селения – Голода, а аварское – *Гьолода*. В прошлом оно означало как само селение Голода, так и «область Джар и Белокан»⁸⁹. Эта информация, вероятно, почерпнута Л. Жирковым у А. Шамхалова или из «Сборника аварских слов» барона П.К. Услара, в котором указано, что «Гьолода – Джаро-Белоканский округ, обыкновенно говорится Гьолода бакI»⁹⁰. Этим, видимо, объясняются версии некоторых исследователей об идентичности топонимов «Голода» и «Гелда» (название античного города в Кавказской Албании)⁹¹, хотя такие параллели, на наш

86 Нурмагомедов М. Описание арабских рукописей // Рукописный фонд ИИАЭ ДНЦ РАН. Ф. 3. Оп. 1. Д. 216. Л. 10.

87 Абдуллаев М.А. Указ. раб. – С. 367.

88 Айтберов Т.М. Закавказские аварцы. – С. 111.

89 Жирков Л.И. Аварско-русский словарь. – Л.–М., 1936. – С. 48.

90 Услар П.К. Этнография Кавказа. Аварский язык. – Тифлис, 1889. Часть III. – С. 68.

91 Azərbaycan toponimlərinin ensiklopedik lüğəti. – Bakı, 2007. II cild. – S. 10 (на азерб. яз.).

взгляд, не обоснованы. Топоним *Гъолода* нередко встречается и в горном Аваристане, например, также называется местность над селом Ритляб Чародинского района, где была сигнальная башня.

Относительно происхождения названия села существуют две версии. По первой и наиболее достоверной, название *Гъолода* образовано от слова *гъвел*, что в аварском языке означает горный хребет⁹² или склон⁹³. Вместе с тем необходимо отметить, что данное слово, произносится закавказскими аварцами с нечетко выговариваемым «в» в середине и означает «голую» верхушку горы или хребта (покрытых обычно в Цоре лесами). В такой форме и зафиксирован «гъвел» в «Словаре географических терминов и других слов, встречающихся в топонимии Азербайджанской ССР» (*«гел (варианты гиль, хел) – аварское слово, означающее 1) сырт, 2) склон горы, хребта; встречается на северо-западе республики»*)⁹⁴. Окончание «-да» необходимо принять за типичную для закатальского диалекта, как и в целом для аварского языка, форму оформления локатива путем добавления суффикса «-да» (например, *къадада* – «на стене»), обозначающую положение объекта на чем-либо⁹⁵. В качестве одной из версий, данное мнение изложено и в «Энциклопедическом словаре топонимов Азербайджана»⁹⁶. Вышеуказанная версия подкрепляется и сведениями из рукописи XIX в., переведенной и введенной в научный оборот Т. Айтберовым. В ней говорится, что название Голода образовалось по причине того, что *«селение наше находилось на склоне верхней части горы»*⁹⁷. Таким образом, в переводе с аварского языка Голода означает «на горном хребте», что соответствует рельефным особенностям расположения населенного пункта.

По другой версии, заслуживающей меньшего доверия, топоним *Гъолода* есть производное от *Колода*, что в переводе с аварского означает «на хуторе». Такой топоним также нередко встречается в аварских районах, однако в данном случае преобразование «гъ» в «к» малообъяснимо. Предлагается и еще одна этимология: от аварского *кIалтIу* – «проход», «перевал»⁹⁸.

92 Жирков Л.И. Указ. раб. – С. 49.

93 Саидова П.А. Закатальский диалект аварского языка. – Махачкала, 2007. – С. 13; Микаилов К.Ш. Джаро-белоканская топонимия и микротопонимия (рукопись). 1976. – С. 1.

94 Бушуева Е.Н. Словарь географических терминов и других слов, встречающихся в топонимии Азербайджанской ССР. – М., 1971. – С. 47.

95 Саидова П.А. Особенности локативов в закатальском диалекте аварского языка // Падежный состав и система склонения в кавказских языках. – Махачкала, 1987. – С. 164.

96 *Azərbaycan toponimlərinin ensiklopedik lüğəti*. – II cild. – S. 10.

97 Айтберов Т.М. Закавказские аварцы... – С. 151

98 Молла Мəһəммəd əл-Чари. Чар Салнамəsi / тэрчүмэ, кириш, гејд С.А. Сулејманованындыр. – Бақы, 1997. – С. 14 (на азерб. яз.).

В некоторых монографиях выдвигаются и другие, менее правдоподобные версии. Согласно одной из них, название дано ираноязычным племенем гелов и упоминалось Клавдием Птолемеем во II в.⁹⁹ Это предположение, как и проведение параллели между Голода и Гелда, не имеет серьезных оснований, поскольку довольно прозрачная этимология топонима Голода нами приведена выше, а сам населенный пункт Гелда предположительно локализуется исследователями в районе современного Дербента¹⁰⁰. Наряду с этим племя гелов идентифицируется с ираноязычными лагичцами, проживающими в Исмаиллинском районе АР и являющимися выходцами из иранской провинции Гилян¹⁰¹.

Несмотря на несостоятельность мнения о происхождении топонима Голода и увязки его с этнонимом гелов с Алазанской долиной, укажу на недавно вышедшую монографию Ш. Алиева «Северо-западный Азербайджан: ингилойцы», в которой отстаивается эта точка зрения. В топонимах Голода, Гельмец, Гели (?), Сувагиль, Сарвагел автор видит следы этнонима «гел»¹⁰², хотя в научной литературе уже доказана связь большинства этих топонимов с аварским *гъел* «склон горы, хребет»¹⁰³. Ш. Алиев идентифицируя упоминаемый у Клавдия Птолемея город Гелда и Голода, делает вывод об ираноязычности обитателей Голоды, что также не соответствует действительности.

Голода жители села Джар чаще называют просто *Тладросу* (авар. – «Верхнее селение», на закатальском диалекте – *Кладросу*¹⁰⁴). Так называется Голода и в «Хронике войн Джара» («семьи джарцев находились в продолжение двадцати пяти дней в Верхнем селении») в связи с событиями 1147 г. хиджры и нападением отрядов Надир-шаха¹⁰⁵. Впрочем, это название (*Тлад-росу*) позднего происхождения и употребляется исключительно джар-

99 Azərbaycan toponimlərinin ensiklopedik lüğəti. – II cild. – S. 10.

100 Алиев И.Г. История Мидии. – Баку, 1960. – С. 104; Ковалевский С.А. Карта Птолемея в свете исторической географии Прикаспия // Известия Всесоюзного географического общества. 1953. № 1. – С. 35; Тревер К.В. Указ. раб. – С. 275.

101 Ализаде А.А. К истории формирования населения Лагича // Кавказ: археология и этнология. Материалы международной научной конференции. – Баку, 2009. – С. 481–485.

102 Алиев Ш. Северо-западный Азербайджан: ингилойцы. – Баку, 2007. – С. 54 (на азерб. яз.).

103 Бушуева Е.Н. Словарь географических терминов и других слов, встречающихся в топонимии Азербайджанской ССР. – С. 47; Нуриев Е.Б. Азербайжан ССР Шәки-Загатала зонасынын топонимиясы. – Баку, 1989. – С. 86 (на азерб. яз.).

104 Халаев З.А. Этнополитическая и культурно-религиозная история дагестаноязычных народов Алазанской долины в XVI-XVIII вв. Автореф. дис. канд. ист. наук. Махачкала, 2009. – С. 19–20.

105 Хроника войн Джара в XVIII столетии / Пер. П.К. Жузе, прим. Е.А. Пахомова, пред. В. Хулуфлу. – Баку, 1931. – С. 21.



Городище Голода. Озеро Росдул хор

цами. У А. Бакиханова Голода называется «Агзибир, укрепление, построенное на вершине горы среди густого леса, через который пролегла только одна тропинка»¹⁰⁶. Это описание, как и схема военных действий горцев и кызылбашей, позволяет с большой долей уверенности идентифицировать тюркское название «Агзибир» как Голоду.

История образования селения Голода известна только по устным преданиям. Согласно русским источникам середины XIX в. «о начальном заселении лезгинами джарского ущелья в памяти народной сохранилось следующее предание. Первоначально из Дагестана на плоскость выселилось два горца: один из нухлинского, другой из чимчилинского обществ. Оба они стали группировать около себя партии из горцев, согласившихся признать их главами. По имени этих двух глав образовалось два общества, на языке же лезгин два тахума. Названия нухлинского и чимчилинского тахумов сохранились и теперь. Тахумы эти поселились на Гундз-горе, отроги которой обрамляют собою Джарское ущелье. Вскоре горец из табалинского общества образовал третий тахум – табалинский. Потом выходцы из Горного Магала образовали четыре следующие тахумы: Араблинский, Джормутский, Бояклинский и Цебелинский. Когда тахумы эти усилились, то они уже могли поселиться на плоскости: так, первые три поселились в самом Джарском ущелье, а остальные четыре – в Тальском ущелье, смежном с Джарским...

¹⁰⁶ Бакиханов Аббас-Кули-Ага. Гюлистан-Ирам. – Баку, 1926. – С. 120–121.

О главах первых двух тахумов рассказывают следующее. Глава нухинского тахума за свою удаль в набегах, в особенности за ту ловкость и осторожность, с которыми он умел пробираться через каменную стену, отделявшую Кахетию от гор, получил характеристическое прозвание Гету-Шабан (Кошка-Шабан). Впоследствии, как за эти военные подвиги, так и за то усердие, с каким он старался распространять магометанство, он получил другое название – Шейха, т.е. богоугодного, святого. Глава чимчилинского тахума тоже отличался смелостью и в особенности хищничеством, за что и удостоился прозвания Баца-Каков (Белый Волк).

Главы тахумов обыкновенно залучали выходцев из горцев в свои тахумы с согласия выходца; но иногда допускался и условленный обман, и ежели обман был удачно выполнен, то обманутый вместе с тем считал себя и как бы побежденным. Все дело состояло в том: ежели глава тахума успевавал завладеть – силою ли, обманом ли – оружием другого горца, то этот последний волей-неволей вступал в тахум. Так, когда еще Белый Волк со своим тахумом жил на Гундз-горе, то один выходец из табалинского общества тоже вышел с гор с целью составить тахум. Выйдя к Гундз-горе, он зашел к Белому Волку отдохнуть. Белый-Волк обрадовался гостю, радостно принял его, предложил отдохнуть и вскоре снять оружие и отдать ему на сохранение. Но гость догадался, что хозяин хочет завладеть его оружием, чтобы потом завладеть и свободой. Тогда гость вышел из сакли, поблагодарил хозяина за гостеприимство и уселся в стороне под камнем, на котором положил и свое оружие, сказав при этом хозяину, что он ни на какое угощение не променяет своей свободы. Впоследствии этот Табалинский выходец сам стал главою тахума, а камень этот, под которым он отдыхал, служит приятным воспоминанием для потомков любившего свободу горца»¹⁰⁷.

Датой основания поселения Голода следует считать X век. Для начала можно привести мнение И. Петрушевского, который на основе исторической хроники «Тарих Дагестан», созданной в XIV веке, заявляет об известности Голоды уже к тому времени¹⁰⁸. Он имеет в виду следующий отрывок в «Тарих Дагестан»: «С.хри и Гулуда – его (Шамхала) собственность, а двум этим селениям принадлежат две горы, с которых ежегодно полагается пятьдесят овец»¹⁰⁹. На основании эпиграфических данных такой же вывод о

107 Посербский А. Очерк Закавказского округа // Кавказский календарь на 1866 г. – Тифлис, 1865. – С. 19–20.

108 Петрушевский И.П. Указ. раб. – С. 34.

109 Шихсаидов А.Р., Айтберов Т.М., Оразев Г.М.-Р. Дагестанские исторические сочинения. – М., 1993. – С. 108.

времени возникновения городища делает и З. Халаев¹¹⁰. Исходя из факта наличия в урочище Голода мусульманских надгробий с арабскими надписями, которые датируются, судя по почерку, XV в., Т.М. Айтберов предполагает, что данное поселение образовалось в пределах XIV–XV вв. на базе джарского скотоводческого хутора¹¹¹. П.А. Саидова на основе данных этнографического и исторического характера говорит о существовании этого селения начиная с XIII в.¹¹²

Археологические разыскания, произведенные в 1964 г., а точнее материалы, здесь обнаруженные, позволили археологу Д. Атаеву датировать основание Голоды X веком н.э.¹¹³ Он же констатирует, что материальная культура городища никак не отличается от соседних аварских регионов, т.е. Чародинского, Тляратинского и других районов Дагестана.

Известно, что основное население Голоды переселилось в Джар. П. Саидова справедливо отмечает, что *«определенное время Голода и Джар сосуществовали вместе. Говорят, Голода после разрушения Надир-шахом больше не застраивался»*¹¹⁴. Одно из последних упоминаний о наличии населения в Голоде – это указание на то, что в этом селении в 1141 г. хиджры (1729 г.) Урдаш ал-н.хали переписал книгу «Джами ал-усул»¹¹⁵. 16 марта 1741 г. афганские отряды войск Надир-шаха под командованием Кани-хана Кандагарского и Мухаммадгули-хана поднялись на гору, вершину которой занимало селение Голода. Три дня шел бой, результатом которого стало разрушение Голоды. Его жители бежали в аварские селения Тляратинского, Чародинского и Рутульского районов¹¹⁶. В некоторых аварских селениях даже северной части Горного Аваристана есть тухумы, образованные голодинцами, ушедшими из родного селения после его разрушения. Например, в селениях Аргвани Гумбетовского района и Буртунай Казбековского района есть тухумы *Гьолодесел*, т.е. голодинцы¹¹⁷. Согласно рассказам стариков в этих селениях, предки этих людей пришли туда после разрушения Голоды Надир-шахом.

110 Халаев З.А. Этнополитическая и культурно-религиозная история... – С. 19–20.

111 Айтберов Т.М. Закавказские аварцы... – С. 71.

112 Саидова П.А. Закавказский диалект... – С. 13.

113 Атаев Д. Цоральул маг'арулал // Газета «Баг'араб байрахъ». – Мах'ачхъала, 25.01.1966 с. (на авар. яз.).

114 Саидова П.А. Чарско-белоканские говоры аварского языка. 1976 г. – С. 4 // Рукописный фонд ИЯЛИ ДНЦ РАН. Ф. 3. Оп. 4. Д. 393.

115 Шихсаидов А.Р., Айтберов Т.М., Оразаев Г.М.-Р. Указ. раб. – С. 110.

116 Цоральул аваразул рагъазул тарих. – Гь. 75.

117 Сайгиудинов Ш. Дир Аргвани – тарих, гадамал, г'умру, къисмат. Мах'ачхъала, 2010. Гь. 129 – 130 (на авар. яз.).

После этого разрушения Голода превратилась в джарский хутор. В 1740-х гг. голодинцы, переселившиеся в Джар, еще сохраняли голодинскую самоидентификацию. Характеризует таковое, к примеру, указание переписчиком одной рукописи себя как «Мухаммада ибн Абдаллах ал-Голоди ал-Джари» (дата переписки раджаб 1171 / март-апрель 1758 г.)¹¹⁸.

Относительно численности жителей Голода есть только устные предания, которые говорят о том, что поселение Голода якобы состояло из 1500 дворов и выставляло во время походов 1 200 всадников. По тем же источникам голодинцам принадлежало большое количество земель, вплоть до реки Алазани¹¹⁹. По другим преданиям аварцев Цора, селение Голода было расположено «между горами Динди и Хумсвери и насчитывало 300 хозяйств»¹²⁰.

По всем доступным нам источникам, как современным, так и более древним, в Голоде, кроме аварцев, представители других народов не жили. Население Голоды, согласно имеющимся данным, делилось на 7 родственных групп – тухумов. Это: *Чумчаял, НухИял, Лъебелал, Парабал, ЧурмутИал, Цилбал* (варианты – *Оцоберал, Цибелал, Чавлял*) и *Бугънаял* (вариант – *Бугъуял*).

Ниже приведено предание джарцев о голодинских тухумах, записанное в XIX веке и перекликающееся с выше приведенным преданием, зафиксированным тогда же А. Посербским. *«Во времена глубокой древности из Дагестана в Кахетию пришли два горца: один из Нухлинского общества, другой из Чимчилинского. Они поселились на горе Гунзугор и стали принимать к себе только тех горцев, которые соглашались признать над собой первенство их. Таким образом, вскоре составилось два общества или, как говорят лезгины, два тохума, которые назывались именами своих правителей. Через несколько времени какой-то горец из Тибелинского общества образовал третий тохум, получивший название Тибелинского. Потом несколько выходцев из Дагестана образовали еще четыре тохума: Араблинский, Джурмутский, Богахлинский и Цибелинский. Названия этих тохумов существуют и теперь»*¹²¹.

Рукописная генеалогия (арабский текст с переводом и комментариями

118 Саидов М.С. Описание арабских рукописей сектора востоковедения ИИЯЛ им. Гамзата Цадасы на 1980 г. // Рукописный фонд ИИАЭ ДНЦ. Ф. 3. Оп. 1. Д. № 6936. Л. 87.

119 Саидова П.А. Чарско-белоканские говоры... – С. 4.

120 МахIмудов А. Чар // Газета «ХIақъикъат». МахIачъала, 25.06.1992 с. (на авар. яз.).

121 Фон-Плотто А.И. Указ. раб. – С. 8.

издан Т.М. Айтберовым¹²²) тухума *Нухиял*, прерывается на некоем Нухе (аварский вариант библейского имени Ной), от которого и произошло его название. Судя по рукописи, годы жизни этого Нуха можно отнести к середине XVI в. Каково же происхождение самого Нуха и каковы имена его предков – остается неизвестным. Сам Нух являлся дедом известного ученого Маламухаммада Голодинского, который родился ок. 1611 г. Основная ветвь Нухиял, восходящая к вышеуказанному Нуху, по одному из преданий, происходит из окрестностей села Гоаб Чародинского района¹²³. Однако не менее вероятно происхождение их с Хунзахского плато (эта версия озвучена Т. Айтберовым), а точнее – из городища Чина-меэр. Наше же предположение основано на сообщении о том, что жители древнего заброшенного поселения на горе Чина-меэр, что близ Хунзаха, при нападении арабского войска ушли в «Закаталы»¹²⁴. Кроме того, следует учесть наличие к востоку от Голоды топонима Хунзсвери, в названии которого содержится этноним *хунз* – хунзахцы.

Кроме основной ветви в составе Нухиял имеются и другие ответвления (к примеру, род *Умраял* лакского происхождения, живущий в селениях Катих и Мацих), происхождение которых не связано с Нухом. Согласно преданиям, Умраял *«якобы родом из Казы-Кумуха. Основатель этого рода принадлежал к кумухским ханам и бежал после убийства, спасаясь мести в Гьолода»*¹²⁵. Как и в случае с основной ветвью тухума Нухиял, у лакского ответвления рода есть рукописная генеалогия (арабский текст с переводом и комментариями издан Т.М. Айтберовым¹²⁶). Согласно ей, из этой фамилии первым на землю Цора вступил Ибрагим, *«который пришел из Кумуха мальчиком, держась за спину своей матери Мариям, ушедшей из мест своего проживания в качестве женщины – мухаджира во время разрушения Кумуха кызылбашами в 1147 (1734) г.»*¹²⁷. То есть Умраял пришли в Цор незадолго до окончательного разрушения Голоды в 1740-х гг.

На основании авароязычного варианта «Хроники войн Джара», вернее, сведений об идентичности упоминаемого в связи с событиями 1732 г. *МухАммада*, сына *Гали* с голодинским Малла-Мухаммадом¹²⁸, Т.М.

122 Айтберов Т.М. Закавказские аварцы... – С. 175.

123 Хапизов Ш. Глейсерух. Историко-этнографический очерк. – Махачкала, 2007. – С. 356.

124 Яковлев Н. Новое в изучении Северного Кавказа (Предварительный отчет о работах Дагестано-Чеченской экспедиции 1923 г. в Дагестане) // Новый Восток. 1924. Кн. 5. – С. 244–245.


125 Саидова П.А. Чарско-белоканские говоры... – С. 4.

126 Айтберов Т.М. Закавказские аварцы... – С. 176.

127 Там же.

128 Цюралъул аваразул рагъазул тарих. – Гь. 37.

Айтберов делает предположение, что, при условии достоверности вышеуказанного факта, джарские Нухиял, как и елисейские султаны, являются выходцами из села *ХицI* в горном Дагестане¹²⁹. Родословная представителей джарского тухума Нухиял, записанная в том же источнике представителем этого рода Накказул Мухамадом в 1964 г. по более ранним источникам, начинается с XVI в. Первым представителем рода Нухиял в родословной назван *НухI*, далее его сын *Гали*, потом его внук *МухIаммад*, он же *Малла-МухIаммад* или *МухIаммад-дибир*, про которого известно, что он родился в 1611–12 гг., а умер в 1696–97 гг.¹³⁰ Поэтому под 1732 г. он упоминаться, конечно же, не мог, а отождествление вышеуказанного *МухIаммада* сына *Гали*, сделанное при переписке самим Накказул Мухамадом, можно считать ошибкой, вызванной идентичностью имени и фамилии персонажа переписываемой им книги и одного из его предков. Накказул Мухамад в 1964 г. составивший эту родословную, был сыном *НакIкава*, который, в свою очередь, был сыном *МалламухIумы*, он – сыном *МухIаммадамина (Ваци)*, сына *МалламухIаммада*, сына *НакIкахIасана*, сына *НакIкава*, сына *Каишда*, сына *Тахтабаиша*, сына *Буттая*, сына *МахIамы*, сына *ШихшагIбана*, сына *МухIаммада (Малла-МухIаммад)*, сына *Гали*, сына *НухIа*, от которого пошло название тухума *НухIиял*¹³¹.



Накказул Мухамад

Есть и другая родословная этого тухума, достоверность которой подтверждают сведения, содержащиеся в первой. Первым лицом в ней также указан *НухI*, сыном которого был *Гали*. Далее потомство Али было следующим: сын – *МухIаммад* (он же *МалламухIаммад ал-Гьолоди*), внук – *Ших-ШагIбан*¹³², правнук – *МахIама*, праправнук – *Буттай* (лак. «отец») и прапраправнук – *Тахтабаиш*, у которого было семеро сыновей. Первый – *Маркъулав* (авар. «сын Марку»), сыном которого был *Маркъулав*, внуком – *ЦетIав* (авар. «голубоглазый»), правнуком – *Гали*, праправнуком – *ИсмагIил*. Второй – *Нуцаби* (авар. «князь»?), сыном которого был *Аба-*

129 Там же. – Гь. 139. Баян 146.

130 Там же. – Гь. 19.

131 Там же. – Гь. 16.

132 Упоминается у процитированного выше А. Посербского как Гету-Шабан.

кар, внуком – *Гали*, правнуком – *ЦетIав*, праправнуком – *Гали*. Третий – *Каидалав*, сыном которого был *Тиндилав* (авар. «тиндинец»), внуком – *Херав* (авар. «старый»), правнуком – *Дада* (авар. «папа»), праправнуком – *ЦетIав*. Четвертый – *ХасанахIмад*, сыном которого был *Тинуч* (авар. «малыш»), его внуком – *Гали*, правнуком – *Тинуч-МахIама*, праправнуком – *ЦахIулав* (авар. «серый»), прапраправнуком – *Гали*. Пятый *Каида*, сыном которого был *НакIкIав* (*накIкI* – авар. «облако, туман», зак. диал. ав. яз. «дождь»), внуком – *НакIкIахIасан*, правнуком – *МалламухIаммад*, праправнуком – *Ваци* (авар. «дядя») и далее – *МухIума* и *НакIкIав*. Шестой – *КентIо*, сыном которого был *Малла-Хасан*, внуком – *Нурав*, правнуком – *Хажисулайман*, праправнуком – *МалламухIаммад*. Седьмой – *Тахтабаиш*, сыном которого был *Тахтабаиш*, внуком – *Малла*, правнуком – *Аслан*, праправнуком – *Хъарагишиш*, прапраправнуком – *Херав*¹³³.

Наряду с Нухиял влиятельным тухумом Голоды являлся **Чумчаял**. Если свести воедино предания различных ветвей этого клана, то получается следующая картина. С приазанской равнины, вероятно из самого Джара, в Голода пришли две семьи исламских проповедников, ведших среди голодинцев пропаганду по закреплению в их среде шариатских норм. Через некоторое время (в Голоде уже выросли представители второго поколения потомков первопоселенцев) внутри селения они встретили со стороны другого тухума сопротивление их возрастающему влиянию. Во времена внуков тех, кто пришел в Голода, представители этого тухума смогли убедить остальных голодинцев в необходимости известить род проповедников. В назначенное время они убили всех мужчин – представителей рода. Одна беременная женщина из этого рода убежала в горы, опасаясь, что его будущего ребенка – родись он мальчиком – ждет та же участь. По словам рассказчика, она попала к кунакам в селение Гуниб и вышла там вторично замуж. У нее родилось двое сыновей: первый *КахIав* – от мужа-голодинца и второй *БацIав* – от мужа-гунибца. Когда Кахав повзрослел, он узнал о своем происхождении и решил возвратиться в родное селение отца (отец и дед Кахава родились в Голоде), а с ним ушел и его брат Бацав. Женщины из рода Кахава помогли юноше и его брату вернуть земли и имущество отца, а также женили его. Кахав¹³⁴ приобрел в обществе уважение и почет, его избрали

133 Цоральул аваразул рагъазул тарих. – Гь. 127, 128.

134 Этот Кахав также известен как *Бублул-КахIав*. Возможно *Бибилав* – имя его отца или более далекого предка. Тогда Бублул-Кахав будет означать «Бибилава [сын] Кахав». Такая форма обращения и сейчас применяется у аварцев.

казначеем Джарского общества, и, уже будучи стариком, он со своим многочисленным потомством переселился в Джар. При его участии была перестроена и увеличена Джарская соборная мечеть. У него было 12 сыновей, которые расселились в самом Джаре и других селениях Цора.

В Джаре родовыми землями, на которых были расположены дома и усадьбы тухума Чумчаял, были современные кварталы *ЛъикIаб уба*, *КичIлиб* и *Тахидалъи*, то есть земли между реками Микил-ор (Бакмаз-ор, Кала-ор) и Мичкар-ор севернее бывшего джарского квартала, а ныне селения Глебел-уба. Во времена этого Кахава была построена, вероятно, и башня окруженная стеной (*КахIазул гъин* – «Кахаевых замок») и расположенная во дворе Саламазул, которые входят в состав Кахаял. *КахIазул гъин* расположен в верхней части квартала Тликаб-уба. Кстати П. Саидова также упоминает Кахазул в составе не голодинских, а коренных джарских тухумов¹³⁵.

Добавим к этой легенде сведения этнографа М. Косвена: «У аварцев селения Джары в нынешнем Закатальском районе существовало предание о двух предках-героях: Гету-Шабане (гету – «кошка») и Баца-Каков («белый волк»); от них произошли два основных рода джарских аварцев: Нухлинский и Чимчилинский. И в настоящее время в селении Пашан Маковского сельсовета Закатальского района имеются два тухума, которые, согласно сохраняющейся легенде, происходят от двух братьев: Баца и Кахава. Собщивший нам эту легенду Х.-М. Хашаев указывает, что «бац» по-аварски «волк» и одновременно мужское имя, кахав значит «белый мужчина»¹³⁶.

К этому же надо добавить приведенные выше сведения А. Посербского о *КахIав-бацIе* (авар. «белый волк»), как одном из предков тухума Чумчаял. Учитывая, что второе лицо Ших-Шабан, согласно генеалогии тухума Нухиял, является сыном Малламухаммада (род. ок. 1611 г.), то, скорее всего, и Кахав является реальным историческим лицом XVII века. Естественно, в этих преданиях, как в любых легендах, есть разночтения, однако имеется и общая линия, которая в целом заслуживает доверия.

Представители тухума *Лъебелал* являются выходцами из *Лъебелазул бо* (авар. «войско» или «вольное общество Глебел»), которое включает селения Цумилухского и Саниюртинского сельских МО в Тляратинском районе. Судя по приведенным выше источникам, они являются третьим по времени поселением в Голоде тухумом (после Нухиял и Чумчаял). Переселившись из Голода в

135 Саидова П.А. Чарско-белоканские говоры... – С. 5.

136 Косвен М.О. Этнография и история Кавказа. – М., 1961. – С. 30.

Джар, *Льебелал* основали отдельный квартал – *Льебел-уба* (авар. «Глебельский квартал»). Главной ветвью тухума являлись выходцы из села Ханатль (*ХИанакь* – возможно от авар. *хИан* – «сыр»); соответственно название указывает на основную хозяйственную специализацию жителей села), располагавшегося в 2 км южнее Цумилуха (жители самого Цумилуха являются переселенцами из Ханатля). Подтверждением нашей версии служит и название основной (одной из семи) ветви тухума – *ХИнилал* (вар. *ХИанилал*). Но помимо них в состав тухума вошли и некоторые другие аварские роды из числа коренных джарцев – не более 20% представителей Льебелал. Однако и сами выходцы из Ханатля являются потомками коренного населения правобережья Алазани – лпинов (*льебел*), видимо некогда отступивших в горы по тем или иным причинам и основавших в горах Анкратля небольшое общество Тлебел, часть которого позднее обратно спустилась на равнину Цора.

Основатели тухума *Цилбал* в Голода, скорее всего, являлись выходцами из древнего селения Цилбан, жители которого и сейчас в массе своей являются представителями этого тухума. Они же (тухум *Чавлял*) являются «ядром» населения Эхеда Тала, проживая и сейчас в центре этого селения вокруг Джума-мечети¹³⁷.

Представители голодинского тухума *ГПарабал* (авар. – «арабы») считаются по происхождению арабами. Надо учесть при выяснении их корней два момента. Во-первых, в обществе Тленсерух в горном Аваристане имеется арабский по происхождению клан *Дарбишал* (селения Ириб и Нукуш), представители которого считают своим предком сирийца Али, пришедшего в Тленсерух из Цора, т.е. из Голодинского края¹³⁸. А во-вторых, в дагестанской исторической хронике «История Абу Муслима» указано, что часть арабов из Шама, распространявшая ислам в Лезгистане, ушла оттуда в «Чар и Тала»¹³⁹.

Тухум *Бугьнаял* или *Бугьуял*, скорее всего, являются выходцами из общества *Бугьнада* (селения Кардиб, Гиндиб, Тадиял, Хадиял, Никар и Сикар), расположенного в одноименном ущелье в Тляратинском районе¹⁴⁰. Обращает на себя внимание некоторое сходство названий тухума и области Бех в Алазанской долине (упомянутой в «Армянской географии» VII в.).

Тухум *ЧурмутIал*, как вытекает из названия, являются выходцами из общества *ЧурмутI* в Тляратинском районе (сельские МО Камилух и Ге-

137 Хапизов Ш. Глейсерух... – С. 356.

138 Там же.

139 Шихсаидов А.Р., Айтберов Т.М., Оразаев Г.М.-Р. Указ. раб. – С. 83.

140 Хапизов Ш. Глейсерух... – С. 356.



Ущелье Гуриял авахал (к северу от Голода)

рель). В настоящее время живут в основном в селениях Тальского и Мухахского обществ.

На ответвлениях Гумзул-гора находятся летние пастбища селений джарского общества. Там же имеются летние пастушеские хижины, в которых летом живет по несколько хозяйств. Летний стан селения Глебел-уба называется *Мусал гуд* (зак. диал. ав. яз. – «холм Мусы»). Стан расположен на высоте около 1840 м, в 1 км к северу от голодинского кладбища. Летний стан селения Джар называется *Гъуриял авахал* (авар. – «глубокие пустоши» или «пустоши, расположенные в ущельях»). Расположен в 700 м к северо-востоку от горы Каликатнаб-меэр на высоте 2050 м над уровнем моря. Их же стан *Хунзвернакь* (авар. – «под Хунзсвери»: см. ниже топоним № 2) расположен также на хребте Гумзул-гор в 300 м к северу от вершины Хунзвернаб-меэр. Между двумя джарскими станами около 2,5 км. Летний стан селения Мацих называется *Къайзахъ* (авар. – «в стойбищах»). Расположен в 1,5 км к западу от горной вершины Гумзул-гор и в 5 км от Голода, на высоте 1800 м. Летний стан селения Динчи расположен в 1,5–2 км к востоку горной вершины Хунзвернаб-меэр, на высоте 2150 м. На восточной окраине голодинского кладбища по дороге к горе Каликатнаб-меэр располо-

жен летний стан жителей селения Ахвахдара под названием *Глахъахъ-паж* (авар. – «ахвахцев пастушеский домик»). В 300 м к востоку от Хунзвернаб-меэр, на высоте 2250 м, есть также животноводческий стан *Динчихъул-паж* (авар. – «динчибцев пастушеский домик»).

Кроме того, у голодинцев были хутора на обширных горных пастбищах вокруг их селения, использовавшиеся также в качестве укрытий для женщин и детей во время нашествий Надир-шаха и других завоевателей. К примеру, к северу от Голода, на горном хребте Веркетел располагался один из таких хуторов. Кроме хозяйственных целей, он, по всей видимости, использовался и как убежище. К примеру, во время второго похода отрядов Надир-шаха на Цор в 1748 г. хиджры джарцы и уроженцы других сел Цора, пришедшие в Голода в поисках убежища для своих семей, «решили отправить свои семьи на самую вершину горы Веркенид, а мужчин вернуть в деревню для ведения войны»¹⁴¹. Этим обусловлено появление топонима «Веркетель-бина»¹⁴² (авар. *бина* – «постройка» или «хутор»; происходит от арабского *мина* – «дом», «строение»). Веркетельский стан расположен у верхнего края леса, на хребте Веркетел-гвел, на высоте 2050 м. Напротив него расположен стан Гуриял-авахал – их разделяет ущелье реки Веркетел-ор. В 3 км к юго-западу от него расположено городище Голода.

В 1,5 км к северо-востоку от Веркетелского стана, на высоте почти 2 400 м расположено стойбище *Кьлида-паж* (авар. – «на седле – пастушеский домик»). Исторически принадлежит джарцам, но последние годы используется пастухами цахурского селения Али-Байрамлы. И, наконец, в верховьях реки Калада-ор, притока Веркетел-ор расположено небольшое горное плато, на котором расположен летний стан джарцев – *Клаладухъ* (авар. – «у ущелья»). Здесь же расположен егерский дом Закатальского заповедника (*Клаларокъ*) и в 200 м к северо-западу от него кладбище *Клаладухъ-хобал* (авар. – «у ущелья – кладбище»).

2.1 Топонимы Голодинского участка

Приведенные ниже топонимы расположены в горной части земель Джарского общества, расположенных вокруг городища Голода и на границе

141 Хроника войн Джара в XVIII столетии... – С. 23–24.

142 Гаджиев В.Д., Алекперов Х.М., Эфендиев М.Р., Мустафаева Р.К. Закатальский заповедник. – М., 1985. – С. 9.

с Тляртинским и Рутульским районами Дагестана. В свое время часть этих топонимов была собрана языковедами П.С. Саидовой и К.Ш. Микаиловым, материалы которых были использованы автором. Кроме этого был привлечен полевой материал – опрошены несколько десятков информаторов в аварских селениях Закатальского и Белоканского районов АР, Тляртинского, Рутульского и Чародинского районов РД. Стоит отметить, что особенно ценными оказались сведения пастухов, егерей и охотников, которые являлись наиболее частыми посетителями многочисленных горных ущелий и альпийских лугов в окрестностях Голоды и на границе с Дагестаном. Привести здесь имена всех информаторов не представляется возможным, однако стоит отметить, что большинство их было из селений Камилух (Тляртинского района), Джар, Ахвадара, Глебел-уба (Закатальского района) и Кусур (Рутульского района). Из-за того, что информаторы являлись представителями разных говоров аварского языка возникла дополнительная проблема – отличие в произношении топонимов, которые иногда даже назывались в разных селениях по-разному. К примеру, если ахвахцы, живущие в Джаре, для обозначения родника используют общеаварское слово *ици*, то сами джарцы чаще пользуются словом *хьим* («вода»). В таких случаях, в качестве основного, дается наиболее употребительная форма названия, а остальные прилагаются в качестве прочих его вариантов.

Горы

1. *Гьумзул-гор* – горный хребет, расположенный параллельно течению реки Веркетел-ор, начиная от реки Катих-ор и до горы Эрасул меэр, а также одна из вершин в этом хребте высотой 1913 м. Говоря об этимологии топонима Гумзул-гор, Ш. Дамиргаяев правильно указывает, что, «не зная языка местных этнических групп, трудно дать объяснение» этому названию¹⁴³. Если исходить из того, как называют гору местные, джарские аварцы, то *Гьумзул-гор* можно расшифровать как «паутина» (*гьум* – в южном говоре аварского языка – «паук»¹⁴⁴, соответственно *гьумзул* – «пауков», а *гор* – «круг», т.о. дословно «пауков круг» или правильнее «паутина»). К примеру, у кусурских аварцев, живущих за хребтом от джарцев, паутина – *гьуматор*¹⁴⁵. По всей видимости, свое название горный массив получил по схожести системы горных хребтов, отходящих от центральной вершины, с паутиной. В «Хронике войн Джара» топоним упоминается как «*Х-н-з-кур*»¹⁴⁶, правда, переводчики не смогли идентифицировать и локализовать его. В то же время стоит отметить, что дагестанские аварцы называют гору Гванзул-гор, что в переводе означает «поляну, окруженную диким девственным лесом» (буквально: «дикий круг»)¹⁴⁷. Азербайджанские исследователи видят в корне топонима имя личное Хамза с добавлением термина *гор* со значением – гора (не указывается на каком языке)¹⁴⁸.

2. *ХунзвернабмеГер* – горная вершина (высота – 2233 м) в хребте Гумзул-гор к северо-востоку от Голода. К. Микаилов дает народную этимологию топонима: «говорят, что хунзахцы здесь повернули назад»¹⁴⁹. Топоним также известен как *Хунзвери* – т.е. «хунзахский поворот» или «поворот на дороге, ведущей в Хунзах». В частности, в такой форме приводит в одной из своих работ данный топоним Т.М. Айтберов и дает его этимоло-

143 Дамиргаяев Ш.К. Топографические карты, как один из источников изучения географических названий // Материалы докладов II научной конференции, посвященной изучению топонимии Азербайджанской ССР. – Баку, 1981. – С. 43.

144 Саидова П.А. К характеристике лексического состава закатальского диалекта аварского языка // Десятая региональная научная конференция по историко-сравнительному изучению иберийско-кавказских языков. – Грозный, 1983. – С. 67.

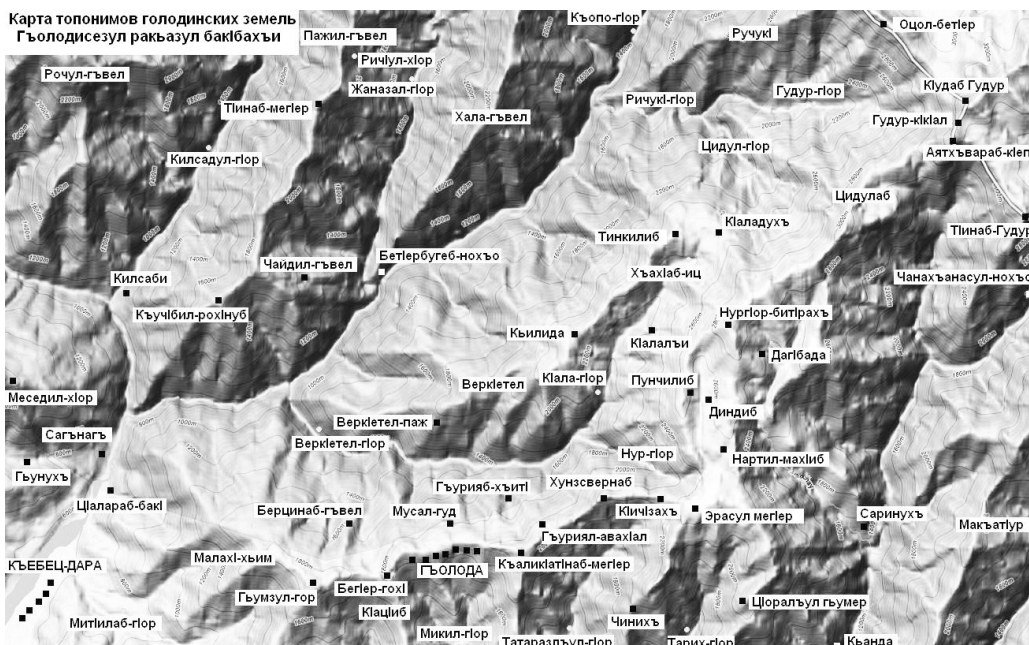
145 Саидова П.А. Диалектологический словарь аварского языка. – М., 2008. – С. 267.

146 Хроника войны Джара в XVIII столетии. – С. 58.

147 Хапизов Ш. Тлейсерух... – С. 212.

148 *Azərbaycan toponimlərinin ensiklopedik lüğəti*. – Bakı, 2007. I cild. – S. 226 (на азерб. яз.).

149 Микаилов К.Ш. Джаро-белоканская топонимия... – С. 2.



логию – «там, где хунзахцы повернули»¹⁵⁰. Хунзвернабмеэр упоминается в «Цъоралъул аваразул рагъазул тарих» в связи с событиями 1741 г., как место, где укрылись от каджаров джарцы¹⁵¹. В «Хронике войн Джара» это – «Хум-Содаб»¹⁵².

3. *Къациб щоб* (авар. диал. «перевальный хребет») – один из отрогов хребта Гумзул-гор, спускающийся от него к селению Джар. В «Хронике войн Джара» упоминается как «Каср-б»¹⁵³. Чаще так называется участок от Кациба (№ 5) до Маликил хуб (№ 4).

4. *Маликил хуб* (авар. диал. «могила Малика») – местность на хребте Кациб щоб по дороге из Джара в Голода¹⁵⁴. Название топоним получил по имени джарца – дозорного, который был убит кызылбашами, но сумел предупредить голодинцев о подходе отряда врага. По преданию, Малику отрубили голову. На этом месте сейчас расположен холмик из маленьких камней, который сложен проходящими по дороге джарцами, каждый из которых читает здесь молитву за упокой души храброго джарца и бросает на холм три камешка.

5. *Къациб* (авар. «на перевале») – перемычка хребта Гумзул-гор и его

150 Айтберов Т.М. Закавказские аварцы... – С. 82.

151 Цъоралъул аваразул рагъазул тарих. – Гь. 75.

152 Хроника война Джара в XVIII столетии... – С. 33.

153 Там же. – С. 58.

154 Цъоралъул аваразул рагъазул тарих. – Гь. 75.

отрога Кациб щоб. В этом месте дорога Хамузул нух выходит на хребет, огибая холм Беэр-гох.

6. *Хамузул нухI* (авар. «ослиная дорога») – дорога, ведущая по хребту Кациб-щоб из селения Джар в Голода¹⁵⁵. Эту дорогу джарцы также называют *Аварагазул нухI* (авар. «дорога пророков»).

7. *Чайдиль* (авар. «в папоротниках») – поляна, заросшая папоротником, на хребте Кациб щоб, ниже по склону от *Цоральгул нугьур*.

8. *Эхеди Чайдиль* (авар. «верхнее в папоротниках») – поляна, заросшая папоротником выше по склону от *Цоральгул нугьур*.

9. *БеглергохI* (авар. «остроконечный холм»¹⁵⁶) – вершина (высота – 1830 м) в хребте Гумзул гор, в месте соединения с отрогом Кациб щоб в 1,5 км к юго-западу от Голоды. Поднимающиеся в Голода по дороге Хамузул нух, перед подъемом на Гумзул гор огибают Беэргох. Упоминается в «Хронике войн Джара» как «Б-гъ-р-р»¹⁵⁷, при этом указано, что находится этот географический объект «выше Касреба», который можно идентифицировать с хребтом Кациб щоб.

10. *МалламухIамадил хIуб* (авар. «могила Малламухаммада») – возвы-

155 Там же. – Гь. 52.

156 Микаилов К.Ш. Джаро-белоканская топонимия... – С. 3.

157 Хроника война Джара в XVIII столетии... – С. 58.



Вершина Гумзул гор



Зиярат Маликил хуб

шенность (высота – 1958 м) среди голодинского кладбища, на котором расположена могила, известная современным джарцам как захоронение известного ученого XVII в. Нухиязул Малламухаммада.

11. *Гъурияб хъитI* (авар. «глубокий овраг») – небольшое ущелье, образованное левым притоком реки Веркетел-ор. В его верховьях расположен стан Гуриял-авахал.

12. *Мусал гуд* (авар. «Мусы холм (или вершина)») – возвышенное место (1850 м) в 400 м к северо-востоку от озера Росдул-хор.

13. *Джалил чIвараб бакI* (авар. «место, где убили Джалила») – неглубокий овраг в 150 м к юго-востоку от Мусал гуд.

14. *Ламаб мегIер* (авар. «гладкая, выровненная гора») – возвышенность на хребте Гумзул гор в 200 м к северу от Росдул хор.

15. *Берцинаб гъвел* (авар. «красивый хребет») – отрог Гумзул гор. Тянется от него (начинаясь в 200 м к востоку от вершины Гумзул гор) к северу, постепенно спускаясь к реке Веркетел-ор.

16. *Гъоркъсаб рокъ* (авар. «нижний дом») – урочище на правом берегу р. Веркетел-ор. Расположено по пути из Голода в Веркетел бина.

17. *Эрасул мегIер* (авар. «гора Эрава») – горная вершина (высота – 2529 м) в 5 км к востоку от Голода. На топографических картах – гора Закаталы. По местным преданиям, название было связано с убийством здесь джарца по имени Эрав в сражении с кызылбашами Надир-шаха. Эрав – личное имя,

возможно, местный вариант аварского имени *Гперав* или *Гпурав* – «ставший взрослым». Как пишет К. Микаилов со ссылкой на рассказы джарских стариков, это место является «опасным местом, где убили Эрава» («Эрав чIвараб, квешаб бакI»¹⁵⁸).

18. *Эрасул гъвел* (авар. «хребет Эрава») – горный хребет к северо-востоку от Джара и к востоку от Голода. Начинается от горы Эрасул меэр, продолжается до горы *Чинихъ*.

19. *КичIзахъ* (авар. «у горного серпантина»: *кичIал* – дословно «петли»). Участок дороги из Голоды в Дагестан (между *Динчилъул паж* и *Эрасул меIер*) и в целом горный склон в этой местности.

20. *Чинихъ* (зак. диал. ав. яз. «на охоте», «там, где охотятся»); некоторые информаторы связывают название с названием сельхозинвентаря – «коса», иногда «серп»; вариант общеавар. *чIиникI*¹⁵⁹) – ущелье, образованное рекой *Татаразлъул гIор* (этимологию названия см. ниже). Чиних также и горная вершина (высота – 1787 м), расположенная между речками Тарих-ор и Татаразлул-ор. В «Хронике войн Джара» упоминается как «Джаник»¹⁶⁰.

21. *Назаркъалъаб* (авар. «памятная опушка»: *назар* – каменная плита, часто с соответствующей надписью, поставленная обычно в память о человеке, погибшем в данном месте; у джарских аварцев *къалъаб*¹⁶¹ – маленькая опушка (видимо, от аварского *къалъараб* – «осветленная» – очищенная от деревьев часть леса) – поляна на пологом склоне горы Чиних, при спуске к месту соединения рек Татаразлул-ор и Тарих-ор. В месте их слияния заканчиваются жилые дома селения Джар и начинается дорога на Чиних, далее – на Эрасул меэр, откуда дорога раздваивается – прямо на перевал Гудур и далее – в Самурскую долину и налево, к развалинам Голоды. Прямо под Назаркалаб, к юго-востоку от него, расположен хутор Тарих. Топоним Назаркалаб упоминается в «ЦIоралъул аваразул рагъазул тарих» как место, где в 1738 г. был убит брат Надир-шаха Ибрагим-хан, а его войско разгромлено¹⁶². С. Сулейманова производит название от аварского «назру»¹⁶³. Высота над уровнем моря здесь колеблется от 1400 до 1480 м.

158 Микаилов К.Ш. Джаро-белоканская топонимия... – С. 2.

159 Саидова П.А. Диалектологический словарь аварского языка. – С. 411.

160 Хроника войн Джара в XVIII столетии... – С. 30.

161 ЦIоралъул аваразул рагъазул тарих. – Гь. 155.

162 Там же. – Гь. 75.

163 Молла Мəһəммəд əл-Чари. Чар Салнамəси. – С. 105.

22. *Ибрагъим-хан чIвараб бакI* (авар. «место, где убили Ибрагим-хана») – местность ниже по склону от Назаркалаб по направлению к Джару.

23. *Хъачагъазул бакI* (авар. «разбойников место») – местность в ущелье р. Татаразлул-ор у основания западного склона горы Чиних, прямо под поляной Назар-калаб. Было известно как место, где в свое время укрывались абреки.

24. *Кутукльи* (зак. диал. ав. яз. «заросли мушмулы») – пологий склон (1000 м над уровнем моря) между речками Татаразлул-ор и Тарих-ор в месте их слияния. Расположено напротив Акавана.

25. *Къали къатIнаб мегIер* (авар. «гора, на которой бьют в барабан»¹⁶⁴, т.е. «гора, на которой стоит сигнальный пост»). Каликатнаб-меэр – горная вершина (высота – 2127 м) в хребте Гумзул гор, в 1,5 км к востоку от вершины Малламухамадил хуб. Упоминается также как вершина «Къыликеб»¹⁶⁵ или «Килигараб»¹⁶⁶.

26. *ТибитIхъизул гъвел* (авар. «ровных участков хребет»; зак. диал. *тибитIхъи* равнозначно общеавар. *тибитIлъи* и означает «равнину», «ровный участок», «степь»¹⁶⁷) – горный хребет, начинающийся от горы Каликатнаб-меэр и оканчивающийся у села Джар.

27. *Гебедияб нух* (авар. «обратная дорога») – горная тропа, проложенная по хребту Тибитхизул гвел от села Джар до горы Каликатнаб-меэр и далее к Голода.

28. *Цойилеб тибитIхъи* (авар. «первая равнина» или «первый ровный участок») – первый по счету ровный участок по дороге Эбедияб нух из Джара в Голоду. Расположен на склоне хребта Тибитхизул гвел, на высоте около 1250 м.

29. *Киабилеб тибитIхъи* (авар. «второй ровный участок») – второй по счету ровный участок по дороге Эбедияб нух, на высоте 1450 м.

30. *Лъабабилеб тибитIхъи* (авар. «третий ровный участок») – третий ровный участок по дороге Эбедияб нух, на высоте 1700 м.

31. *Ункъабилеб тибитIхъи* (авар. «четвертый ровный участок») – четвертый ровный участок по дороге Эбедияб нух. Расположена поляна под самой вершиной Каликатнаб-меэр, на высоте около 1900 м.

32. *Шагъасул къальаб* (авар. «Шаха опушка») – небольшая опушка на хребте Тибитхизул гвел между Тлабабилеб тибитхи и Ункабилеб тибитхи, чуть западнее от основной тропы, на высоте около 1800 м. Название обу-

164 Микаилов К.Ш. Джаро-белоканская топонимия. – С. 1.

165 Хроника войн Джара в XVIII столетии... – С. 34.

166 ЦИАГ. Ф. 236. Оп. 2. Д. 4. Л. 68.

167 Саидова П.А. Диалектологический словарь аварского языка. – С. 40.

словлено тем, что здесь якобы останавливался и даже поставил шатер сам Надир-шах при разрушении Голоды, во время третьего своего похода в Цор.

33. *КІудаб хъитІ* (авар. «большой овраг») – небольшое ущелье, начинающееся под Глабабилеб тибитхи и кончающееся у речки Муклиор (о топониме см. ниже).

34. *Ци хІанаб хъитІ* (авар. «овраг, в котором умер медведь») – овраг, образованный пересыхающей речкой, начинающейся с хребта Кациб щоб и впадающей в Микил-ор. Расположено напротив Кудаб хита (чуть ниже по течению).

35. *Муклигор* (авар. «террасы круг»: *мукли* (зак. диал. ав. яз.) – «терраса»; аналог общеавар. *магъли* – «терраса, узкое поле»¹⁶⁸) – терраса на левом берегу р. Микил-ор, длиной около 1 км и 200 м в ширину. К югу граничит с ущельем Кудабхит. В широком понимании начинается Муклигор на окраине сел. Джар, а кончается у места слияния двух притоков р. Микил-ор. В этом случае в состав Мукли-гора входит и Херачизул аху.

36. *ХІерачизул аху* (авар. «стариков поляна») – терраса на левом берегу реки Микил-ор. Тянется на 600 м в длину и 200 м в ширину. С севера граничит с Кудаб хит, с юга – с северо-западной окраиной селения Джар.

37. *Кабаб щоб* (авар. *кабаб* – «с белой отметиной на лбу, с лысиной», а *щоб* – «вершина горы, хребтовая часть горы, холма»). Топоним можно перевести и как «лысый (т.е. непокрытый лесом) склон»¹⁶⁹. В «Хронике войн Джара» упоминается как «Джума-Кебаб-Шуба»¹⁷⁰. В еще одном месте в хронике название топонима приведено более приближенно к настоящему звучанию – «Кабаб-Шуб»¹⁷¹.

38. *Пунчилиб* (авар. «в продуваемом ветрами загоне для скота»: *пун-аб* – «продуваемое», *чали* – «загон для скота»). Нашу версию подтверждает народная этимология топонима: «богъараб бакІ буго, гъури пулеб» («является прохладным, ветренным местом»¹⁷²). Пунчилиб – правобережье верховья р. Нур-ор и хребет между Нур-ор и Калада-ор. Здесь расположен ночной загон для скота джарцев, пасущегося в верховьях р. Нур-ор. В литературе встречаются варианты названия: Пинчилов¹⁷³ и Пинчилав¹⁷⁴ (Пунчилов¹⁷⁵).

168 Саидова П.А. Диалектологический словарь аварского языка. – С. 242.

169 Чеерчиев М.Ч. Некоторые топонимы и этнонимы Дагестана (По данным «Хроники войн Джара в XVIII столетии») // Дагестанская ономастика. – Махачкала, 1996. Вып. 2. – С. 84.

170 Хроника войн Джара в XVIII столетии... – С. 58.

171 Там же. – С. 30.

172 Микаилов К.Ш. Джаро-белоканская топонимия. – С. 1.

173 Гаджиев В.Д., Алекперов Х.М., Эфендиев М.Р., Мустафаева Р.К. Указ. раб. – С. 38.

174 Асланов А.М. Из топонимии Алазани. – С. 88.

175 ЦИАГ. Ф. 236. Оп. 2. Д. 4. Л. 68



Урочище Калабитхи

39. *Тинкилиб* (авар. «в долине»: от авар. *танкел* – «впадина», «долина»¹⁷⁶) – горная вершина высотой 2561 м в 7 км к северо-востоку от Голода и ущелье, «спускающееся» с него в ущелье *Клалалъи*. Варианты названия: Дингилов¹⁷⁷, ТинкИлав¹⁷⁸, Тинкилиб¹⁷⁹, Дингилов (Дингиляб)¹⁸⁰.

40. *КлалабитИхъи*¹⁸¹ (авар. «ущелья плоское место»: от *кКлал* – «ущелье, овраг, балка, долина»¹⁸²) – верховья ущелья р. Калада-ор. «Урочище Кала – это драгоценное пастбище для оленей. Здесь ровный рельеф и летом пышная зелень травы... Отсюда берет начало один из журчащих ручейков и, блестя на солнце, уходит вниз, на юг, в глубокое Веркительское ущелье»¹⁸³.

41. *КылимеГлер* (авар. «седло – гора») – отрог Веркетел гвела, спускающийся к Калада-ор. Начинается от Веркетел гвела в 300 м южнее Килида паж.

42. *НурГор битІрахъ* (авар. «у истока (дословно «головы») светлой реки») – гора высотой 2940 м к северу от Голоды. Сначала тюркоязычные переводчики и писари на службе Российской империи топоним записали

176 Жирков Л.И. Указ. раб. – С. 120.

177 Гаджиев В.Д., Алекперов Х.М., Эфендиев М.Р., Мустафаева Р.К. Указ. раб. – С. 103.

178 Асланов А.М. Из топонимии Алазани. – С. 88.

179 Микаилов К.Ш. Джаро-белоканская топонимия. – С. 1.

180 ЦИАГ. Ф. 236. Оп. 2. Д. 4. Л. 68

181 Микаилов К.Ш. Джаро-белоканская топонимия. – С. 1.

182 Бушуева Е.Н. Справочник географических терминов и других слов, встречающихся в топонимии Дагестанской АССР. – М., 1972. – С. 70.

183 Верещагин Н.К. Зоологические путешествия. – Л., 1986. – С. 120–121.

в форме «Нюорбаши»¹⁸⁴ (азербайджанская калька аварского названия), которое затем бакинские географы переделали в «более» азербайджанскую форму «Ноурбаши»¹⁸⁵. Эта же горная вершина на топографических картах встречается под названием «Баскитиук» (высота – 2939 м), в который, видимо, бакинские географы хотели вложить тюркское «баскы» – «источник»¹⁸⁶.

43. *Цидул мезлер* (авар. «медвежья гора»; известна также как Цидул¹⁸⁷) – горная вершина на отроге ГКХ, начинающегося от Гудура и оканчивающегося у горы Нурор битрах. Массив и самая высокая его точка на границе Рутульского и Закатальского районов в 3 км (по прямой) к юго-западу от Кудаб Гудур.

44. *Цидулаб* (авар. «медвежье»; известна также как Цидулов¹⁸⁸) – местность вокруг вершины Цидул мезр.

45. *Диндиб* (местный вариант авар. *тлундиб* – «на дне») – лощина к северу от Голоды, левобережье р. Нур-ор, также местность между Нур-ор и верховьями Талаор. Не путать с *Дандияб* (авар. «противоположное», «расположенное напротив») – это гора и перевал (высота – 2293 м) на границе с Дагестаном, в 17 км (по прямой) к юго-востоку от Диндиб.

46. *Дазбад-мезлер* (авар. «спорная гора»: *дазбади* – «спор»¹⁸⁹). В литературе встречается несколько искаженная форма топоним – «Дабалт»¹⁹⁰ (Дабат¹⁹¹). Наряду с указанной автором этимологией, упоминается версия, согласно которой название происходит от арабского слова «даббат», т.е. «скот»¹⁹². Однако в топонимию арабизмы, как и слова из любых других не распространенных в регионе языков, проникают только тогда, когда они занимают устойчивое положение в языке местного населения. Поэтому версию об арабской этимологии топонима вряд ли можно считать правильной. Имеется также мнение о наличии в «местных диалектах» слова *давал/дабал* в значении «быстрый», от которого якобы произошло название «Дабалтчай»¹⁹³. Тут надо помнить, что название речки в данном

184 Пагирев Д.Д. Алфавитный указатель к пятиверстной карте Кавказского края, издания Кавказского Военно-топографического отдела. – Тифлис, 1913; переиздание: Кавказ: географические названия и объекты. – Нальчик, 2007. – С. 223.

185 Гаджиев В.Д., Алекперов Х.М., Эфендиев М.Р., Мустафаева Р.К. Указ. раб. – С. 9.

186 Гейбулаев Г.А. К этногенезу азербайджанцев. – С. 468.

187 Асланов А.М. Из топонимии Алазани. – С. 88.

188 Гаджиев В.Д., Алекперов Х.М., Эфендиев М.Р., Мустафаева Р.К. Указ. раб. – С. 104.

189 Саидова П.А. Диалектологический словарь аварского языка. – С. 155.

190 Асланов А.М. Из топонимии Алазани. – С. 88; *Azərbaycan toponimlərinin ensiklopedik lüğəti*. – I cild. – S. 146.

191 ЦИАГ. Ф. 236. Оп. 2. Д. 4. Л. 68

192 Микаилов К.Ш. Джаро-белоканская топонимия... – С. 1.

193 *Azərbaycan toponimlərinin ensiklopedik lüğəti*. I cild. – S. 146.

случае вторично и образовалось от названия горы, которой данный эпитет (быстрый) вряд ли подходит.

47. *Цоралгьул гьумер* (авар. «лицо Цора») – вершина (2127 м) и горный отрог к востоку от Голоды. На советской топографической карте – «Цор-хульэмир». По К. Микайлову, «гьаб Цор бихьулеб бакI» – «это место, с которого видна вся равнина Цора»¹⁹⁴. В литературе встречается искаженная форма названия – «Цоригимер»¹⁹⁵. Отрог тянется с севера на юг параллельно Эрасул гвел, между речками Тарих-ор и Макатур-ор.

48. *Нартил махIуб* (авар. «с запахом нефти»¹⁹⁶) – горная вершина и лощина, образованная левым притоком реки Нур-ор, в которой действительно пахнет нефтью.

49. *РучукI* (авар. «ненастная»: в зак. диал. ав. яз. *ручин* означает «пасмурная погода», «ненастье», «непогода»¹⁹⁷) – горная вершина (3328 м) и отрог (*гьвел*) на границе с Дагестаном и отрог от Главного Кавказского хребта. Упоминается в «Хронике войн Джара» как «Рашк»¹⁹⁸. Варианты названия: хребет Ручук¹⁹⁹, Ричук–Ракал²⁰⁰ и гора Ручуг²⁰¹. В «Энциклопедическом словаре топонимов Азербайджана» этимология названия сводится к аварскому термину *рочон* – «загон для скота».

50. *Оцол бетIер* (авар. «бычья голова») – горная вершина (3200 м) на ГКХ, на границе РД и АР, в 1,1 км к юго-востоку от Ручука и 2 км к северо-западу от Гудура.

51. *Оцол гьвел* (авар. «бычий хребет») – горный отрог, ответвляющийся от ГКХ (вершины Оцол бетер) к месту слияния рек Ручук-ор и Гудур-ор

52. *КIудаб кьопо* (авар. «большой утес»; авар. диал. *кьоп* – «утес»²⁰²) – горная вершина (3342 м) на границе с Дагестаном, в 2,3 км к западу от Гутона. Варианты названия – «Большой Копо»²⁰³, «Кядьб–Капи»²⁰⁴. Данный топоним упоминается в 1832 г. у И. Норденстама как «Копонобе»²⁰⁵ (конеч-

194 Микайлов К.Ш. Джаро-белоканская топонимия... – С. 2.

195 Гаджиев В.Д., Алекперов Х.М., Эфендиев М.Р., Мустафаева Р.К. Указ. раб. – С. 109.

196 Микайлов К.Ш. Джаро-белоканская топонимия... – С. 3.

197 Саидова П.А. Диалектологический словарь аварского языка. – С. 298–299.

198 Хроника война Джара в XVIII столетии... – С. 33.

199 Гаджиев В.Д., Алекперов Х.М., Эфендиев М.Р., Мустафаева Р.К. Указ. раб. – С. 9.

200 ЦИАГ. Ф. 236. Оп. 2. Д. 4. Л. 68

201 Гаджиев В.Д., Алекперов Х.М., Эфендиев М.Р., Мустафаева Р.К. Указ. раб. – С. 9.

202 Саидова П.А. Диалектологический словарь аварского языка. – С. 202.

203 Гаджиев В.Д., Алекперов Х.М., Эфендиев М.Р., Мустафаева Р.К. Указ. раб. – С. 112.

204 ЦИАГ. Ф. 236. Оп. 2. Д. 4. Л. 68

205 Норденстам И.И. Описание Антль-Ратля. 1832 г. // ИГЭД. – С. 319.

ный *-нобе* есть искаженное *-нуб*, т.е. аварский локатив, означающий «внутри»). Некоторые авторы считают расположенные недалеко друг от друга вершины Копо и Гутон разными вариантами одной вершины: «вершина Копо или Гутон, от которой берут начало истоки Сулака и Самура»²⁰⁶.

53. *Гъумилаб мегIер* (авар. «Паучья гора») – горная вершина (3236 м) на границе РД и АР. От нее в сторону Алазани отходит горный хребет Макатур. Данный топоним упоминается в 1832 г. у И. Норденстама как «Хумыкал»²⁰⁷. В 1–2 км к юго-востоку от горной вершины находятся: озеро *Гъумилаб хIер* (ав. диал. – «Паучье озеро») и перевал (2892 м) *Гъумилаб кIацI* (ав. диал. – «Паучий перевал»). На топокартах и справочниках эти топонимы неправильно записаны как «Гумилевские» (озеро, перевал и вершина).

54. *СагIамитIа* (авар. «у мяты»). Под этим названием известны три горные вершины в местности Саамлита на границе РД и АР: *КIудаб СагIамитIа* (авар. *кIудаб* – «большая», «большой») (3466 м), *Бакъда СагIамитIа* (авар. *бакъда* – «южная, обращенная к солнцу») (3456 м) и *Хьунда СагIамитIа* (авар. *хьунда* – «северная, теневая») (3431 м). Кудаб Саамита расположена на ГКХ, Бакда Саамита в 1 км к юго-западу от нее, а Хунда Саамита – в 1 км к северо-востоку.

55. *Тинаб къопо* (авар. «малый утес») – горная вершина (3329 м) в 1,8 км к юго-западу от Кудаб копо.

56. *Гутон* (зак. диал. ав. яз. *гуд* – «вершина», *-он* – «в», «под», т.е. «под вершиной») – горный массив и вершина на границе Закатальского и Белоканского районов Азербайджана с Гляратинским и Рутульским районами Дагестана. Есть также версия, согласно которой название горы произошло от аварского *гъуд* – «ложка», «половник»²⁰⁸, что объясняется внешней схожестью верховий ущелья р. Катих-ор, которое начинается у подножья вершины Гутон с названным предметом. С равнины Цора вершина Гутон видна как окончание этого ущелья.

57. *Мишладил гутон* (авар. «мишлешский Гутон») – горная вершина (3193 м) на границе РД и АР. Гора находится на ГКХ в 3 км к югу от Гутона. Здесь в советские времена паслось овцепоголовье мишлешского колхоза.

58. *КIудаб Гудур* (авар. «Большой Гудур») – горная вершина (высота – 3402 м) на границе Дагестана и Закатальского района. Сам топоним Гу-

206 Верещагин Н.К. Указ. раб. – С. 120.

207 Норденстам И.И. Указ. раб. – С. 319.

208 Саидова П.А. Диалектологический словарь аварского языка. – С. 113.

дур имеет несколько этимологий на аварском языке. Согласно первой (авар. *гудур* – «капкан для волков»²⁰⁹), свое название перевал получил потому, что на перевале из-за снежных заносов путники из Дагестана часто застревали на несколько дней. Вторая этимология исходит из зафиксированной А. Аслановым формы произношения топонима (*КГудоор*²¹⁰) и переводится как «исток большой реки». Есть, правда, и другие этимологии. В названии горы некоторые исследователи видят слово *кудур*, взятое из какого-то тюркского наречия и означающее «волнистый горный хребет»²¹¹. Данную этимологию всерьез принимать нельзя, поскольку она совершенно не учитывает объективную этническую картину региона, в котором расположен топоним. И наконец, наиболее логичная на взгляд автора и имеющая хождение среди населения этого региона этимология исходит из корня названия горы *гуд*, обозначающего на местном диалекте аварского языка «холм» или «вершину горы» (на Гумзул-горе есть топоним «Мусал гуд»). Конечный *-ур* есть характерный для аварских топонимов суффикс – локатив.

59. *Аят хъвараб кеп* (авар. «камень с надписью аята» (из Корана)) – горная вершина высотой около 3300 м в 800 м к юго-востоку от Кудаб Гудур. Между вершинами *Аят хвараб кеп* и *Кудаб Гудур* расположен перевал *Гудур-ккал*.

60. *Тинаб Гудур* (ав. диал. «Малый Гудур») – горная вершина (высота – 3156 м) на границе Закатальского района АР и Рутульского района Дагестана, в 1,6 км к юго-востоку от *Аят хвараб кеп*. Наряду с *Тинаб Гудур*, топоним известен также как «Малый Гудор»²¹².

61. *ЧимчIар* (авар. «в корзине»²¹³) – ущелье, образованное р. Чимчарор, правым притоком р. Талаор, и горный отрог в его верховьях, на границе с Дагестаном. Упоминается и как Чинджар²¹⁴.

62. *Тухъилаб мегIер* (авар. «свинцовая гора»²¹⁵) – горная вершина (3272 м) на границе с Дагестаном, высшая точка отрога Чимчар. Расположена в 2,4 км (по прямой) к востоку от Тинаб Гудур. На топографических картах – Чинчар: возникла путаница с отрогом Чимчар.

209 Там же. – С. 101–102.

210 Асланов А.М. Из топонимии Алазани. – С. 88.

211 Гейбулаев Г.А. К этногенезу азербайджанцев. – С. 473.

212 Гаджиев В.Д., Алекперов Х.М., Эфендиев М.Р., Мустафаева Р.К. Указ. раб. – С. 102, 104.

213 Микаилов К.Ш. Джаро-белоканская топонимия... – С. 2.

214 ЦИАГ. Ф. 236. Оп. 2. Д. 4. Л. 68

215 Микаилов К.Ш. Джаро-белоканская топонимия... – С. 2.

63. *Бидухъ* (авар. «у крови»²¹⁶) – гора (3272 м) между верховьями рек Копол-ор (главный исток р. Катих-ор) и Кудаб Бидух. Также называются две речки, впадающие в Самур с ГКХ. Название, по кусурским преданиям, произошло из-за того, что во время одного из сражений с кызылбашами Надиршаха вода реки окрасилась в красный цвет. Вариант названия – «Бадаг»²¹⁷.

64. *Гъодобер* (авар. «вороний глаз»²¹⁸) – горная вершина, локализовать ее не удалось. Здесь напрашивается аналогия с названием селения Гъодобери Ботлихского района РД, а «вороний глаз» по-аварски будет «Гъадибер».

65. *Чанахъан вахунареб бакI* (авар. «место, куда не поднимается охотник»²¹⁹) – локализовать данный топоним не удалось.

66. *Дарбаз-къара* (груз. *дарбази* – «зал»²²⁰, «большая постройка», иногда «дворец»; авар. *къара* – «поселение», «поляна», «территория», «хутор»²²¹). Согласно «Хронике войн Джара», в горах между Джаром и Талой располагалось укрепление «Дарбасль-кара»²²². Локализовать нам его не удалось. Возможно, здесь кроется какая-то ошибка, и его следует идентифицировать все-таки с селением Дартуказ.

67. *Гъалаб* – урочище (при этимологизации этого топонима следует обратить внимание на его схожесть с топонимами *Гъалла* (Хунзахский район РД) и *Гъолокъ* (Шамильский район РД). Также *гъалаб* (у аварцев верховий реки Джурмут) означает «с разводами на спине»²²³ (о масти животных). Локализовать не удалось.

68. *ЧалкIатIул мегIер* (от авар. *чалкIатIу* – «угон лошадей» и *мегIер* – «гора») – гора к северу от Голоды. Локализовать не удалось.

69. *Балалъул нухI* (авар. «тонкая, как острие ножа, дорога»²²⁴) или *Балалъул нухIил щоб*. Упоминается в «Хронике войн Джара» как «Б-л-л-с-нх-л-шур»²²⁵. Находится в верховьях реки Катих-ор, на границе с Дагестаном, по дороге в Тляртинский район.

216 Хапизов Ш. Глейсерух... – С. 291.

217 Гаджиев В.Д., Алекперов Х.М., Эфендиев М.Р., Мустафаева Р.К. Указ. раб. – С. 109.

218 Сулейманова С. Джаро-белоканские аварцы (историко-этнографическое исследование)... – С. 69.

219 Микаилов К.Ш. Джаро-белоканская топонимия... – С. 2.

220 Канкава М.В. Грузинско-русский словарь. – Тб., 2008. – С. 97.

221 Дибиров И.А. Лексические и морфологические особенности дагестанских языков Алазанской долины. – Махачкала, 2001. – С. 95; Саидова П.А. Диалектологический словарь аварского языка. – С. 40.

222 Хроника войн Джара в XVIII столетии... – С. 33.

223 Саидова П.А. Диалектологический словарь аварского языка. – С. 117.

224 Микаилов К.Ш. Джаро-белоканская топонимия. – С. 2.

225 Хроника война Джара в XVIII столетии... – С. 58.

70. Топонимы Х-ла-Б-тансун, Х-н-с, Нук-л-Каз-н с-н, указанные в «Хронике войн Джара», как расположенные в окрестностях Голоды идентифицировать не удалось²²⁶.

Гидронимы

1. *Нурҁлор* (авар. «светлая река») – река, протекающая к северу от Голоды, приток реки Катих-ор. В печати встречаются тюркизированные варианты названия: «Нюори»²²⁷ и «Ноурчай»²²⁸.

2. *КІалада ҁлор* (авар. «в ущелье река») – река, приток р. Катих-ор. Азербайджанские варианты названия: «Каладачай»²²⁹ и «Калачай»²³⁰. Азербайджанские исследователи увязывают название реки с топонимом Голода²³¹. С этой версией, однако, сложно согласиться.

3. *Микил ҁлор* (авар. «дубовая река»²³²) – речка, образующаяся на юж-

226 Там же.

227 Пагирев Д.Д. Указ. раб. – С. 223.

228 Гаджиев В.Д., Алекперов Х.М., Эфендиев М.Р., Мустафаева Р.К. Указ. раб. – С. 107.

229 Пагирев Д.Д. Указ. раб. – С. 143.

230 Гаджиев В.Д., Алекперов Х.М., Эфендиев М.Р., Мустафаева Р.К. Указ. раб. – С. 107.

231 Azərbaycan toponimlərinin ensiklopedik lüğəti. II cild. – S. 10.

232 Там же. – S. 108.



Русло реки Цилбанор

ных склонах хребта Гумзул гор и впадающая в р. Талаор. На советской топографической карте 1975 года издания река записана как «Миклигор». Ниже по течению она называется также *Хъаладул гIор* (авар. «Крепости река», названа по Закатальской крепости, которая находится на левом ее берегу) и *БакмазгIор* (авар., азерб. «бакмаз» – «выварочный сок винограда или тутта», иранизм), а на некоторых топографических картах даже Талачай (в пер. с азерб. – «Тальская река»).

4. *МуклигIор* (авар. «террасы река»: название получила из-за местности *Мукли-гор* в верховьях реки) – река, истоки которой находятся в лесистых ущельях прямо под развалинами поселения Голода, в частности родника Муьмин-хим. Мукли-ор впадает в Микил ор.

5. *ТарихгIор* (авар. «Тарихская река»: Тарих – джарский хутор в ущелье реки). На топокарте – Тарыхор.

6. *ЦилбангIор* (авар. «Цилбанская река»: Цилбан – селение на левом берегу реки). На топокарте – Цилбанор.

7. *Татаразлъул гIор* (авар. «кисельная река»: татара (ударение на третьем а) – происходящее из грузинского языка название киселя²³³) – правый приток р. Цилбан-ор. При слиянии Тарих-ор и Татаразлул-ор образуется река Цилбан-ор.

8. *Веркетел гIор* (авар. «Веркетел + река») – основной левый приток Катих-ора. Образуется в результате слияния Нур-ора и Калада ора. Выяснить этимологию слова *веркетел* не удалось, хотя азербайджанскими исследователями сделана весьма неуместная попытка увязать его с талышским (?) *вер* («верхний») и словом *кетел* («цит, возвышение») ²³⁴. Более вероятно грузинское происхождение топонима, потому хотя бы, что данное название широко распространено в грузинской топонимии. К примеру, название крупного квартала Тбилиси – *Веркетили* можно этимологизировать как «благодатная долина».

9. *Къопол гIор* (авар. «утесная река») – исток р. Катих-ор, начинается с горных вершин Гутон и двух Копо – малого и большого. Азербайджанский вариант названия – Копочай²³⁵, на топографических картах – Чамрадере, однако местное население не знает даже о существовании такого топонима.

233 Халилов М.Ш. Грузинский пласт в названиях растений в некоторых дагестанских языках // Проблемы отраслевой лексики дагестанских языков: названия деревьев, трав, кустарников. – Махачкала, 1989. – С. 111.

234 Там же. – С. 263.

235 Гаджиев В.Д., Алекперов Х.М., Эфендиев М.Р., Мустафаева Р.К. Указ. раб. – С. 107.

10. *Гудурҁлор* (авар. «Гудурская река»: этимологию топонима Гудур см. выше) – левый приток Ручук-ора. Азербайджанский вариант названия – Гудорчай²³⁶.

11. *Ручукҁлор* (авар. «Ручукская река»: этимологию топонима Ручук см. выше).

12. *Цоралъул нугъур* (авар. «цорский родник»). *Нугъур* – монгольское по происхождению слово, обозначающее «озеро», присутствует и в топонимии Чечено-Ингушетии²³⁷. Говоря о «нонуре» как о монгольском заимствовании в азербайджанском языке («углубление искусственное или естественное, заполненное водой»), Л. Гулиева, правда, уточняет, что ареал распространения данного термина охватывает лишь северные районы Азербайджана²³⁸. Это свидетельствует о том, что «ноур» чисто азербайджанским словом считаться не может, учитывая его наличие в аварском и других кавказских языках. Упоминается в «Хронике войн Джара» XVIII века как «Заруйалья-Нуху»²³⁹. В аварской версии хроники несколько раз упоминается «Цоралъул нугъур»²⁴⁰. Причем Т.М. Айтберов указывает в примечаниях, что «нугъур» – слово, пришедшее в аварский язык Цора из монгольского, и означает «родник, болото»²⁴¹.

13. *Росдул хлор* (авар. «сельское озеро») – небольшое, наполовину высыхающее летом озеро в пределах развалин поселения Голода.

14. *ХъахлӀаб иц* (авар. «белый родник») – родник в 500 м к юго-востоку от *Клаларокъ*, на плато Калабитхи.

15. *Гумарил иц* (авар. «Омара родник») – родник на хребте Гумзул гор между местностями Мусал гуд и Ламаб меэр.

16. *МахI балаб хлор* (авар. «вонючее» или «протухшее озеро») – большой водоем на западной окраине хребта Гумзул гор. Возможно, именно это озеро имеется в виду в «Хронике войн Джара» под топонимом «М-х-б-ла-Хр-с-н»²⁴², которое переводчики не смогли локализовать.

17. *Теренхьим* (авар. «тонкая струйка воды») – родник в окрестностях Голоды.

236 Там же.

237 Чокаев З.К. Монгольские топонимы Чечено-Ингушетии // Ономастика Кавказа. – Орджоникидзе, 1980. – С. 157.

238 Гулиева Л.Г. Термин нонур в топонимии Азербайджана // Материалы научной конференции посвященной изучению топонимии Азербайджана. – Баку, 1973. – С. 81–82.

239 Хроника войн Джара в XVIII столетии... – С. 20.

240 Цоралъул аваразул рагъазул тарих. – Гь. 47, 75.

241 Там же. – Гь. 142, баян 199.

242 Хроника война Джара в XVIII столетии... – С. 58.

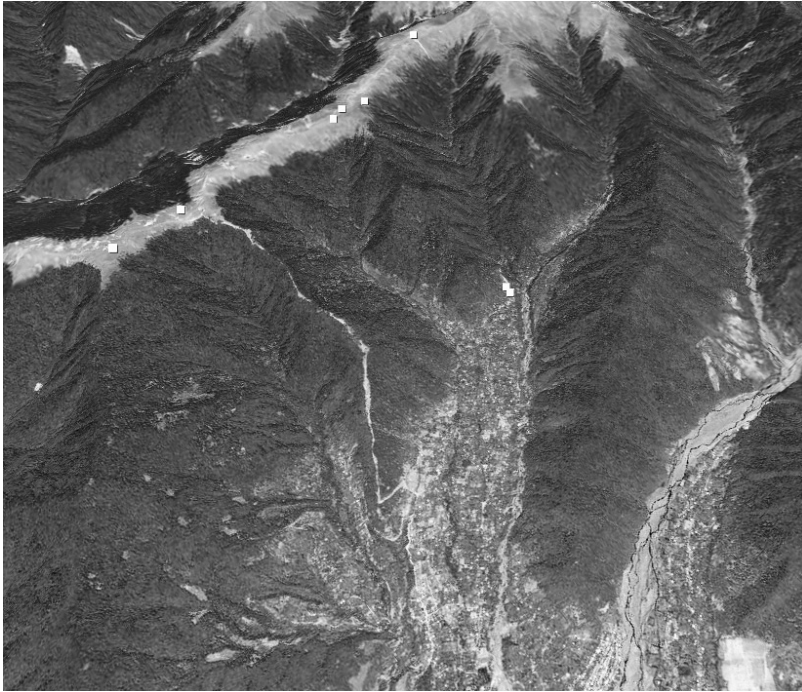
18. *Цидул гIор* (авар. «медвежья река») – левый приток Ручук-ора, начинающийся с горы Цидул меэр.

19. *ДагIбадгIор* (авар. «спорная река») – правый приток Макатур-ора (приток Талаора).

20. *МахIбалахъ* (авар. «в вонючем месте», «в месте пахнущем серой») – минеральный источник к западу от Голоды близ горной вершины Гьумзулгор. Расположен близ летней стоянки мацыхских пастухов. Этот топоним (неверно переведенный как «М-х-б-лах») указан также в «Хронике войн Джара», хотя издателям источника идентифицировать его не удалось²⁴³.

21. *Муъминхъим* (авар. «святая вода») – родник и святое место под скалой в 200 метрах к югу от Голоды. Расположено ниже по склону от развалин Голоды по направлению к городу Закатала.

243 Там же.



Джарское ущелье (фотоснимок из Google)

3. МУНИЦИПАЛИТЕТ ДЖАР

3.1. Селение Джар

Джарский муниципалитет расположен на правом берегу р. Цилбан-ор к северу от райцентра – города Закатала. Джар является центром этого муниципалитета, в который помимо него входят поселения Тлебел-уба (определенное время на рубеже 1990–2000-х годов обладал статусом самостоятельного муниципалитета), Цилбан и Ахвадара. Однако помимо этих четырех селений, включенных в официальные справочники АР, на территории муниципалитета находятся и другие обособленные поселения, которые, хотя и не обладают официально статусом самостоятельных населенных пунктов, однако фактически таковыми являются. Это: Тарих, Джини-тахид, Каратахид, Куса-тахид, Лачин-тахид и Лачин-хев.

Населенные пункты Джарского муниципалитета²⁴⁴

Русское название	Аварское название	Азербайджан. название	Жителей в 2007 г.	Избирателей в 2008 г.	Коэффициент
Джар	Чарахь	Car	2405	1473	1,63
Цилбан	Цилбан	Zilban	551	315	1,75
Ахвахдара	Гухьахьдара	Axaxdərə	289	268	1,08
Тлебел-уба	Льебел-уба	Kebeloba	1412	852	1,66
ИТОГО	ХІАСИЛ	YEKUNU	4657	2908	1,60



Памятник имаму Шамилю около джарской соборной мечети в г. Закатала

В муниципалитете расположены: представительство районной исполнительной власти (РИВ) и баладият (нечто вроде земельного комитета – колхозное наследие). Имеются: медицинский пункт, детсад на 35 мест, дом

244 Статистический материал для этой таблицы, а также аналогичным таблицам по другим муниципалитетам, взят с официальных сайтов Госкомстата АР (www.azstat.org), Центральной избирательной комиссии АР (www.infocenter.gov.az) и администрации Закатальского района (www.zaqatala.az). Данные из графы коэффициент используются в дальнейшем для работы с цифровым материалом избирательных списков.

культуры, Джума-мечеть (построена в конце 1640-х годов²⁴⁵, по другим данным – в 1616 г.²⁴⁶ или 1690 г.²⁴⁷) и 3 квартальные мечети. Рядом с Джума-мечетью находятся могилы аварского нуцала Уммахана Великого, погибшего в 1801 г. и ученого Давудилазул Мухамад-хаджи-апанди, умершего в начале XX в. В 100 м от мечети в 1992 г. был установлен памятник имаму Шамилю.

Территория муниципалитета составляет 1314 га, а общая численность населения в 2007 г. – 3260 человек (обе цифры даны без данных по сел. Тлебел-уба)²⁴⁸. В 2010 г. произошло очередное отчуждение земель села Джар в пользу города Закатала. Согласно Указу президента АР И. Алиева от 22 июня 2010 г. от земель селения было урезано в пользу города 12,37 га (из них государственных земель – 5,82 га, муниципальных земель – 1,7 га и частных земель – 4,85 га). Поскольку эти изменения были сделаны в ходе подготовки издания к печати, да и в официальные издания АР они еще не вошли, в нашей работе эти данные приводятся впервые.

В XIX в. не только сам Джар, но и в целом Джарское наибство было населено «почти исключительно аварами»²⁴⁹. И сейчас, даже по официальным данным районного статкомитета, аварцы составляют 99 % из 4500 жителей Джарского муниципалитета²⁵⁰. В результате полевых исследований языковой ситуации в Закатальском районе, в частности в муниципалитете Джар, группой американских лингвистов в 1999 г. были получены следующие данные. Аварский является главным языком общения дома и в обществе для 98 % аварцев, дети дошкольного возраста этой группы знают только аварский язык. В 2 % семей ситуация аналогичная, за исключением того, что они также разговаривают и на азербайджанском языке на работе и на улице, а дети этой группы наряду с аварским языком знают и азербайджанский язык²⁵¹.

245 Айтберов Т.М. Закавказские аварцы... – С. 109.

246 Неофициальный сайт селения Динчи: www.dinchi.tr.org.

247 Махлатов М. Баракатаб ракъ. 3. Зияратал // Газета «Хлакькьат». – МахIачхъала, 8.07.1995 с. (на авар. яз.).

248 Официальный сайт администрации Закатальского района: www.zaqatala.az.

249 Алескеров Ю.Ю. Очерк социально-экономических отношений в Закатальском округе в XIX в. (до 1870 г.). Автореф. дис. канд. ист. наук. – М., 1953. – С. 12.

250 Clifton J.M., Tiessen C., Deckinga G., Mak J., Lucht L. The sociolinguistic situation of the avar of Azerbaijan // SIL International, 2005. – P. 5.

251 Там же. – P. 12.

Список школ Джарского муниципалитета²⁵²

Названия школ	Год постройки	2006/2007 учебный год			2007/2008 учебный год		
		Число классов	Число учителей	Число учеников	Число классов	Число учителей	Число учеников
Джарская СШ № 1	1970	20	57	262	19	55	252
Джарская НСШ № 2	1934	10	29	145	10	26	139
Глебелубинская НСШ	1932	10	22	57	10	17	60
Ахвадаринская НШ	1994	5	4	14	5	3	8

Говоря о статистике среднего образования в Джаре, следует иметь в виду, что большинство школьников из Джарского муниципалитета и Глебел-уба, проживающие близ города, предпочитают посещать городские учебные заведения среднего образования: школу-интернат № 1 (обучение ведется на русском языке), школу-интернат № 2 (обучение на азербайджанском), школу № 1 (на азербайджанском), школу № 2 (на русском).

Селение Джар расположено в предгорье Главного Кавказского хребта между двумя его боковыми хребтами в длинной узкой долине, образованной речками Цилбан-ор и Микил-ор. С трех сторон Джар окружают высокие горы, и только с юга у входа в долину селение граничит сейчас с городом Закатала. Сам город Закатала также являлся в прошлом частью селения Джар²⁵³. Название *Закатала* было заимствовано русскими при строительстве крепости, позднее ставшей городом. Раньше это было название верхней укрепленной части Джара. Как свидетельствует офицер царской армии в своем отчете (разведывательного характера) от 1830 г., *«местоположение селений Чары и в особенности Закаталы, которое занимает верхнюю часть Чарского ущелья, чрезвычайно затруднительное по причине густых садов и каменных заборов, наполняющих все ущелье, по обеим сторонам коего горы крупныя, покрытыя лесом: сверх сего Закаталы отделены от Чары укреплением каменным»*²⁵⁴. Историческая часть Джара, по данным авторов XIX в., ограничивалась с юга крепостной стеной с укрепленным замком – башней *Жунгузул гьин*²⁵⁵ (в Джаре есть тухум Жунгузал, от имени которых башня получила свое название; подробнее о ней см. ниже), т.е.

252 Официальный сайт Министерства образования АР: www.edu.gov.az

253 Дубровин Н. История войны и владычества русских на Кавказе. – СПб, 1871. Кн. I. Т. I. – С. 591.

254 Коцебу М.А. Указ. раб. – С. 262.

255 Халаев З.А. Из истории оборонительных сооружений Алазанской долины // Вопросы истории. 2007. № 10. – С. 148.



Селение Джар и г. Закатала (вид с хребта Гумзул гор)

ограничивалась пределами Закаталы: *«В то время – в 1735 г. – аул Джары был гораздо меньше, чем он теперь; теперь он не только простирается далеко по ущелью того же имени, но и занимает на плоскости, по выходе из ущелья, около четырех верст в длину. Дорога, идущая от Закатал в Лагодехи, делит этот аул надвое: на верхние Джары – выше дороги, и нижние Джары или Голами (село Гугам. – Х.Ш.) – ниже дороги. В то же время, к которому относится рассказ, аул Джары теснился только в ущельи и на образующем его склоне Гундз-горы. Крайней точкой с стороны плоскости была передовая оборонительная башня, построенная из туземного камня и далеко господствующая над плоскостью, она называется Джангос и совершенно сохранилась и теперь»*²⁵⁶.

Этимологизировать название Джара (*Чар*) попытались разные авторы. К примеру, С. Сулейманова предлагает арабскую версию: джар, дживар – «пограничье», «соседство», «защита»²⁵⁷. По версии других ученых, Джар есть древний тюркский топоним со значением «обрыв», «ущелье»²⁵⁸. Предлагается и другой вариант объяснения названия с помощью азербайджан-

256 Посербский А. Указ. раб. – С. 26.

257 Сулейманова С.А. Этнополитическая история северо-западной Албании в свете архетипов в местных источниках // Известия НАН Азербайджана (серия истории, философии и права). – Баку, 2004. Вып. 4. – С. 55.

258 Azərbaycan toponimlərinin ensiklopedik lüğəti. I cild. – S. 119.

ского языка, вернее иранизма, проникшего в азербайджанский: «*Джар – 1) овраг, расселина; 2) канал, вырытый на месте высушенного болота*»²⁵⁹; «*Название селения Джар (Закатальский р-н) образовано от тюркского слова джар – «углубление», «ущелье», «овраг», «балка», которое как географический термин распространен на обширной территории, начиная с Якутии до Балканского полуострова*»²⁶⁰. Правда, некоторые азербайджанские ученые относят Джар к названиям с «затемненными значениями»²⁶¹.

Есть и версия о грузинском происхождении названия от слова джари – «войско»²⁶². На взгляд В. Гаджиева, этой версии первоначально придерживались члены Закатальской сословно-поземельной комиссии (среди которых были и представители грузин). В одном из ее документов дано следующее примечание, принадлежащее членам комиссии: «Из расспросов знающих грузинский язык название «Чар» и «Джар» происходят от грузинского слова «джары» – войско»²⁶³.

Принципиальной ошибкой вышеуказанных авторов является то, что в своих исследованиях они исходят из искаженного (или адаптированного под тюркское и русское произношение) варианта названия. То есть вышеизложенные версии исходят из названия «Джар», тогда как на самом деле оно является всего лишь формой выражения в русском и азербайджанском языках коренного аварского названия *Чар*, которое и должно по идее подвергнуться анализу лингвистов. Это сродни тому, что при выяснении происхождения названия соседнего с Закатальским района исходить из названия Белоканы, тогда как оно является русской формой осмысления аварского топонима Билкан.

Касаясь грузинской версии происхождения, необходимо обратиться к Вахушти Багратиони, который обозначал данный топоним как ჯარო²⁶⁴ – *Чари*, т.е. почти так же, как и современные аварцы, называющие его *Чар*, но с характерным грузинским суффиксом номинатива –и. Вахушти пишет:

259 Бушуева Е.Н. Словарь географических терминов и других слов, встречающихся в топонимии Азербайджанской ССР. – С. 64.

260 Нуриев Э.Б. Исследование названий населенных пунктов южного склона Большого Кавказа (междуречья Мазымчай – Геокчай). Автореф. дис. канд. геогр. наук. – Баку, 1983. – С. 11; Нуриџев Е.Б. Азербайжан ССР Шэки-Загатала зонасынын топонимиясы. – С. 86.

261 Молла-заде С.М. Топонимия северных районов Азербайджана. – Баку, 1979. – С. 42.

262 Линевич И.П. Бывшее Елисуйское султанство // ССКГ. – Тифлис, 1873. Вып. 7. – С. 4.

263 Гаджиев В.Г. Сочинение Гербера «Описание стран и народов между Астраханью и рекою Курой находящихся», как исторический источник по истории народов Кавказа. – М., 1979. – С. 242–253.

264 Вахушти. География Грузии / введ., пер. и примеч. М.Г. Джанашвили // Записки Кавказского отдела Императорского Русского географического общества (ЗКОИРГО). Кн. XXIV. Вып. 5. – Тифлис, 1904. – С. 116–117.



Башня в Джарском ущелье (1870-е гг.).
Фото Кавказского военно-топографического отдела

«А под горою находится Пипинети, где 5-й царь Леван поселил леков, дабы они летом доставляли ему лед с Кавказа, и до Арчила²⁶⁵ это было так. Затем он стал называться Чари, и (лезгины) превратили его в твердыню и прославились в войне. Здесь, выше Чари, есть монастырь с куполом, великолепный, на хорошем месте, но заброшенный через (воздействие) лезгин»²⁶⁶. У другого грузинского автора, а именно Иоанна Багратиони в «Описании селений Картли и Кахети», написанном по повелению царя Ираклия II и его преемника Георгия XII в 1794-99 гг., в составе населенных пунктов «Енисели» указано ვოვობჯოო (Пипинети), который отождествляется им с ჯზბო (*Чари*)²⁶⁷. Таким образом, в данном вопросе следует согласиться с мнением Д. Бакрадзе, который справедливо замечает, что название это некоторые ошибочно производят от грузинского «джари» (войско), хотя и в летописях, и у Вахушти оно употребляется всегда в форме ჯზბო или *Чари*²⁶⁸. Академик И.А. Гильденштетт, побывавший в Алазанской долине в 1770-х годах, также называет данный населенный пункт «Чар»²⁶⁹. Почти в такой же форме (*Чар*) оно сохранилось и в современном аварском языке, что позволяет говорить об ошибочности мнений о происхождении названия от грузинского «джари» или тюркского «яр».

Ошибкой вышеуказанных этимологий является игнорирование ими языка коренных жителей селения. В этой связи следует согласиться с мнением П. Саидовой, которая считает, что «термин *Джар* исходит от исконно аварского *Чар*» и «в любом случае этимологию названия *Чар* может прояснить только язык и история самих чарцев»²⁷⁰. В аварско-русском словаре Л. Жиркова название дано в форме *Чар* («*Джары, аварский аул в Цоре, к югу от Кавказского хребта*»)²⁷¹. Однако наряду с *Чар* есть и две другие аварские формы произношения названия: *Чарахъ* и *Чарихъ*, с характерными для дагестанских языков суффиксами -ах, -их. Второе название было распространено в аварской прессе Дагестана в 1990-х гг.²⁷² Однако

265 Арчил вступил на престол Кахети в 1664 г., правил до 1673 г.

266 Вахушти. География Грузии... – С. 116–117.

267 Иоанн Багратиони. Описание Картли и Кахети. Изд. Т. П. Енукидзе и Г.В. Бедошвили. – Тбилиси, 1986. – С. 72 (на груз. яз.).

268 Бакрадзе Дм. Заметки о Закатальском округе // Записки Кавказского отдела Императорского русского географического общества (ЗКОИРГО). – Тифлис, 1892. Кн. XIV. Вып. I. – С. 12.

269 Иоганн Антон Гильденштетт. Путешествие по Кавказу в 1770–1773 гг. / Комм. и ред. Ю. Карпова. – СПб., 2002. – С. 247.

270 Саидова П.А. Закатальский диалект. – С. 4, 15.

271 Жирков Л.И. Указ. раб. – С. 33.

272 См. газету «ХІақьикъат» за 19 декабря 1991 г.

правильной можно считать первую, поскольку *Чарахъев* – «джарец, житель Джара»²⁷³, а кроме того, сами местные аварцы называют село *Чар* и *Чарахъ*²⁷⁴. Характерна такая форма и для аварцев Дагестана. В частности, в составленной во второй половине XIX в. рукописи, описывающей родичей хунзахского нуцала Уммахана Великого, указано, что он «скончался в Чарах, и могила его находится в чарахской мечети»²⁷⁵. Авторы далее уточняют, что *Чарахъ* означает в переводе с аварского «в Джаре». Автором рукописи является предположительно известный ученый Али из сел. Салта в нынешнем Гунибском районе. При разборе аварского названия «Чарах» окончание «-х» необходимо принять за типичную для закатальского диалекта, как и в целом для аварского языка, форму оформления локатива, путем

273 Жирков Л.И. Указ. раб. – С. 33.

274 Саидова П.А. Закатальский диалект... – С. 15.

275 Шихсаидов А.Р., Айтберов Т.М., Гасанов М.Р., Алиев Б.Г. Материалы по хронологии и генеалогии // Источниковедение средневекового Дагестана. – Махачкала, 1986. – С. 162.



Могилы Уммахана Великого, Давудилазул Мухаммада, а также некоторых известных джарцев при джарской соборной мечети



Джарская соборная мечеть

добавления суффикса «-хъ» (например, *гъотлохъ* – «у дерева») ²⁷⁶. Некоторые разногласия имеются по поводу корня топонима *члар*, который в аварском языке означает «сорная трава» ²⁷⁷ или «покрытое сорняками поле» и довольно часто встречается в аварской топонимии: *Чарада*, *Чара-хуриб*, *Чаргиль* и т.д. Следует отметить, и это важно, с данными топонимами ойконим *Члар/Чарахъ* составляет топонимический ряд.

В арабоязычной рукописи XIX в., в которой описывается краткая история Цора (введена в научный оборот Т. Айтберовым), дается следующее объяснение названия *Члар*: *«А какво же становление слова Джар (Члар)? Отвечаю: когда постройки джарского селения дотянулись до того места, где ныне возведена мечеть, между жителями его, с одной стороны, и врагами, которые пришли против них – с другой, началась война и соответственно произошли сражения. Так вот, по причине избиения тогда тех врагов, которых косили, как сорную траву (в аварском языке – члар – прим. Т.А.), и образовалось слово Джар (Члар)»* ²⁷⁸. Существует и народная этимология происхождения аварского *Члар*. Когда враги (видимо, под ними подразумеваются грузинские князья) пришли за налогами в Джар, то джар-

276 Саидова П.А. Особенности локативов в закавказском диалекте... – С. 165.

277 Жирков Л.И. Указ. раб. – С. 33.

278 Айтберов Т.М. Закавказские аварцы... – С. 151.

цы решили убить их и освободить себя. Джарский старшина воскликнул: «Чай тушбаби!» («Убивайте врагов!»). Началось избиение врагов, которое закончилось их полным истреблением. Это место стали называть «*Тушбаби чIараб бакI – ЧIараб бакI – ЧIарахь – ЧIар*»²⁷⁹. Данную версию можно назвать классическим образцом народной этимологии.

При этом нельзя согласиться и с мнением о возможной связи Джара с названием «*пограничного аварского района (села) ЧIарада, из которого в свое время переселялось сюда большое количество людей*»²⁸⁰. Версия эта несостоятельна по одной простой причине: название Чародинский, район этот получил от названия хутора, где до 1930-х гг. жили всего две семьи. Этот хутор по причине удобного расположения в центральной части района решили при районировании преобразовать в райцентр в 1930-е гг., а сам район назвать Чародинским. Соответственно, скорее, мог иметь место обратный процесс: образование топонима *ЧIарада* от *ЧIар*, чем наоборот.

Таким образом, если исходить из характерного для аварских топонимов принципа образования географических названий, в зависимости от особенностей месторасположения, название *ЧIарахь* можно перевести как «на сорняковом поле». Эта версия верна, если исходить из данных авторов XIX в., согласно которым формирование современного Джара началось с постепенной застройки пустующего пространства в нижней части современного Джарского ущелья вплоть до Джума-мечети и ниже.

Однако при выяснении этимологии названия Джар необходимо помнить, что весь аваронаселенный регион – Алазанскую долину – сами аварцы называли *ЦIор* или *Жаниб* (внутренний) *ЦIор*, а Джар – *ЧIар*, до сих пор считается центром всего региона. Исходя из этого факта, некоторые исследователи высказывают предположение, что оба названия являются однокоренными (переходы *цI – чI* не являются редкостью в аварском языке).

Впервые Джар, в армянской форме Цри, упоминается в «Истории Албании» Мовсеса Каланкатваца (об этом – в разделе «Вопросы этногенеза»). Следующее же упоминание Джара датируется началом XI века. В «Дарственной грамоте католикоса Мелкизедека Мцхетскому Свети-Цховели» (1020 г.) говорится о том, что Мелкизедек купил в свое время в *hЭрети* «Катехскую церковь с поступлениями ее, в Кахи купцов 12; и Зиари, селе-

279 Саидова П.А. Закапальский диалект... – С. 15.

280 Там же.

ние большое».²⁸¹ Эти покупки, как и другие его приобретения, Багдат *куропалат*, будучи воспитанником католикоса, сделал неприкосновенным имуществом церкви и выдал соответствующий документ. Упоминание Зиари в числе населенных пунктов Эрети, в одном ряду с Катехом и Кахи, позволяет с большой долей уверенности говорить о тождестве «Зиари» данного источника и современного Джара.

В грузинских источниках населенный пункт в этой зоне и со схожим названием упоминается и в начале XIV в. В синодике XIV в. одного из грузинских монастырей на Синае (по приписке от 1318 г. в Евангелии, принадлежавшем Л.А. Магалашвили) встречается название населенного пункта «Зар». Этот источник был опубликован М. Джанашвили (ингилойским грузином из Кахи) в 1895 г. на грузинском языке, а в «Сборнике материалов по описанию племен и местностей Кавказа» дан его русский пересказ²⁸², а несколько позднее, в советский период, русский перевод издал известный востоковед А.Н. Генко²⁸³. Согласно записи, в 1310 г. «блаженный патриарх наш Евфимий» совершая обход подведомственных епархий, «обозрел» храм св. великомученика Георгия в Заре (ჯარ). «Зар» этот, если исходить из порядка упоминания его в тексте между Лекитом и Вардиани (отождествляется в литературе с Чинихом, однако на карте Вахушти Багратиони расположено между селом Гугам и поселком Чайдиб), логично сопоставить с селением Зарна, которое находится между Лекитом и Чинихом, однако нельзя исключать и сопоставления его с селением Джар в Закатальском районе.

В то же время в монографиях, вышедших в Баку и Тбилиси, часто можно встретить подобные утверждения: Джар основан в XVI в. аварцами из Дагестана²⁸⁴ или «дагестанцы поселились в Кахетии в районах Джари и Белакани, ассимилируя оставшихся в тех местах немногочисленных грузин»²⁸⁵. Вот как рисовали эту картину в источниках XIX в.: *«турки и персы громят грузин с одной стороны, – дикие племена Дагестана с другой. Эти народы как бы оспаривали свое владычество над Кахетиею. Между дагестанцами особенно отличались своими разбойничьими набегами лезгины. Кахетинцы*

281 Какабадзе С.С. Грузинские документы IX–XV вв. ... – С. 19; Какабадзе С.С. Грузинские документы Института народов Азии АН СССР. – М., 1967. – С. 329–330.

282 СМОМПК. Том 22. – Тифлис, 1897. – С. 50.

283 Генко А.Н. Из культурного прошлого ингушей // Записки коллегии востоковедения при азиатском музее АН СССР. 1930. Т. 5. – С. 728–729.

284 *Azərbaycan toponimlərinin ensiklopedik lüğəti*. – I cild. – S. 119.

285 Брегадзе Н.А. К вопросу об этническом составе населения Грузии в XVII в. // Кавказский этнографический сборник. – М., 1976. – С. 253.

Вахушти Багратиони.
Атлас Грузии (XVIII век).
Тбилиси. 1997. С. 95



упорно защищали свою родину, но, вот персидский шах Абасс Великий в 1616 и 1617 году до крайности опустошает Кахетию. Тогда лезгины спускаются с гор и заселяют Джарское ущелье»²⁸⁶. Царевич Вахушти считает, что поселение лезгин в Кахетии появилось гораздо раньше. Он пишет (согласно изданию Броссе), что «у подошвы горы находится местность, называемая Фифинети, где в 1520 году кахетинский царь Леван I-й поселил лезгин, с условием, чтобы они, в виде дани, доставляли ему в летнее время лед с Кавказских гор». По изданию Накашидзе, «он же, Леван, привел лезгин и поселил в Пипинети для того, чтоб возили они летом лед с Кавказских гор, и это породило зло, о чем будет сказано ниже»²⁸⁷.

В дальнейшем Джар выходит на арену региональной истории в связи с образованием независимого аварского государства в Закавказье, связанного союзными отношениями с нуцалами, сидевшими в Хунзахе. Глава Албанской церкви Есаи Хасан Джалалян упоминает Джар в связи с событиями 1712 г. как один из трех центров закавказских аварцев²⁸⁸. Как свидетель-

286 Фон-Плотто А.И. Указ. раб. – С. 8.

287 Вахушти Багратиони. История царства грузинского / пер. Н. Т. Накашидзе. – Тбилиси, 1976. – С. 138; Description géographique de la Georgie, par le Tsarevitch Wakhoucht, publiée d'après l'original autographe, par M. Brosset. – St.-Petersbourg, 1842 (на франц. яз.).

288 Есаи Хасан Джалалян. Краткая история страны Албанской (1702–1722 гг.) / Пер. Т.И. Тер-Григоряна, пред. и издание З.М. Буниятова. – Баку, 1989. – С. 14.

ствует высокопоставленный турецкий агент в своем секретном донесении султану Османской империи, «...в тысяча двадцать восьмом (1716 г.) году в западной части страны (Аджем) выступили около двух тысяч лезгин из четырех деревень, именуемых Джархар нахийе, возглавляемые лезгинами по имени Канлы Шабан²⁸⁹ и мола Абдуллах...

Когда один из шахских должностных лиц Цахурский бей Али Султан, лезгин по происхождению, достиг единения с вышеназванными лезгинами (джарец «Канлы Шабан» и талец «Мола Абдуллах» – Ш.Х.), стал уважаемым человеком, упомянутый хан Тифлиса, сбившийся с правильного пути Вахтанг и грузинские гяуры, поняв, что долго им не устоять (перед лезгинами), обсудили (этот вопрос) и попросили пощады у вышеупомянутого племени. А названное племя же, следуя смыслу (изречения) «Помилование зекят победы», пощадило их. Вплоть до наступления сего благополучного (1135/1722) года, между ними воцарилось спокойствие»²⁹⁰.

На протяжении всей первой половины XVIII в. Джарской республике, чтобы отстоять свою независимость, приходилось постоянно воевать с грузинскими царями и феодалами, турецкими пашами, наместниками иранских шахов в Закавказье, а также пережить и нашествия войск Надир-шаха. Не один раз Джар и другие аварские селения были сожжены и разграблены, вырублены сады, виноградники, разрушена вся хозяйственная инфраструктура. К примеру, в январе–феврале 1735 г. военачальником Надир-шаха Мухаммадгули-ханом были сожжены селения Джар, Тала, Катих и Чардах²⁹¹. Далее в 1741 г. согласно «Цоральул аваразул рагъазул тарих» войска Надир-шаха разрушили Джар, Закаталу и другие аварские селения²⁹².

Огромный ущерб джарцам нанесли военные действия в 1830 г. и дальнейшие карательные экспедиции войск Российской империи. Большое количество джарцев погибло как непосредственно в ходе боевых действий, так и в результате последовавшей бойни, для которой царские офицеры специально привлекли тушинов. Как пишет В. Потто, в ноябре 1830 г. после взятия русскими войсками Джара мужское население рассеялось по окрестным горам, «оставив в одном глухом, бездорожном овраге все свои семьи,

289 Вероятно то же лицо, что и Гету-Шабан, упоминаемый А. Посербским, т.е. Шейх-Шабан – внук Малламухуммада Нухиязул.

290 Мамедов Г.М. «Каиме» Бедреддинзаде Али-бея (статья 1) // Известия АН АзССР (серия истории, философии и права). – Баку, 1988. № 3. – С. 71.

291 Цоральул аваразул рагъазул тарих. – Гь. 48.

292 Там же. – Гь. 79.

рассчитывая, что русские не будут преследовать их в горы. Расчет этот оказался, однако же, неверен: войска действительно остановились, но хищные тушины, точно чутьем угадавшие добычу, разыскали несчастные семьи – и страшный овраг доверху завален был кровавыми трупами зарезанных жен и детей»²⁹³. Ранее В. Потто пишет, что в распоряжение отряда, наступавшего на Джар, поступили две сотни тушин, «непримиримая вражда к лезгинам делали их очень ценным приобретением для русского отряда»²⁹⁴. Из числа плененных аварцев как главные зачинщики «мятежа» были заключены в тюрьму 32 человека из «джарских тухумов Чапарели, Нугли и Чемчели»²⁹⁵.

Во время захвата Джарского союза царскими войсками в 1830 г. на стороне русских были джарские старшины Хаджимахмуд, Хошов Цетов-мулла-Алил, Малла-Мухаммад и белоканский Муртузалил Мухаммад²⁹⁶ («немногие преданные нам джарцы: старшины Гаджи-Махмуд, мулла Цетов... почетные лица Юзбаши-оглы, Кази и мулла Магомет»²⁹⁷). Лидером антирусской группы среди джарцев был старшина Чанказул Мухаммадвали, в доме которого собирались члены этой группы²⁹⁸. 16 ноября 1830 г. позиции горцев были взяты штурмом. Главными «виновниками возмущения» царские власти объявили старшин Чанказул, Утиназул, муллу Цетова²⁹⁹ и Нурил Сулаймана³⁰⁰.

Во время оккупации Джарской республики царскими войсками в 1830 г. «сс. Джары, Закаталы и Каписдара были уничтожены, и население их перешло отчасти на хутора, называемые Таначи, частью рассеялось по разным деревням или бежало в Дагестан»³⁰¹. Причем первоначально у царских офицеров были даже планы изменить этническую картину в регионе. «Находя, что при тогдашних обстоятельствах не следовало более щадить лезгин, граф Паскевич приказал Стрекалову срыть до основания все дома жителей, которые подняли против нас оружие; скот и имущество отдать на разграбление энгилойцам, энисельцам и милиционерам, которых собрать немедленно и занять ими все лезгинские селения; самих же лезгин, их жен

293 Потто В. Кавказская война. – М., 2007. Т. V. – С. 183.

294 Там же. – С. 178.

295 Волконский Н.А. Война на восточном Кавказе с 1824 по 1834 г. в связи с мюридизмом (продолжение). // Кавказский сборник. Т. XII. – Тифлис, 1888. – С. 189.

296 Там же. – С. 131.

297 Там же. – С. 162.

298 Там же. – С. 135.

299 Там же. – С. 185.

300 Там же. – С. 186; Потто В.А. Кавказская война. Т. 5. – С. 183.

301 Фон-Климан Ф. Указ. раб. – С. 325.

и детей брать в плен и отправлять в Тифлис арестованными. Разорению и уничтожению, впрочем, должны были подвергаться только те жилища, которые препятствовали свободному и безопасному сообщению наших войск через джаро-лезгинские селения, а остальные велено отдать в собственность грузинам, обязав их защищать эти дома как свое достояние»³⁰².

«Выходящим из ущелья джарцам, катехцам и другим велено селиться с их семействами не на прежних местах, а на равнине у селений Талы, Гогами и Таначи, а названия селений Джары и Закаталы предать забвению»³⁰³. Таким образом, «с 1830 по 1838 гг., когда джарцы поневоле жили в Таначах, почти каждый, у кого прежде не было, успел обзавестись там хозяйством»³⁰⁴.

Однако царским офицерам эти меры показались недостаточными. 9 февраля 1831 г. барон Розен подал главнокомандующему графу Паскевичу докладную записку, в которой писал, что «по истреблении домов и большей части садов в Чарах, Закаталах и Гогаме большая часть лезгин этих селений проживает в прилазанских лесах, где сберегали всегда свои запасы продовольствия и занимаются хлебопашеством; некоторые же из лезгин нашли

302 Волконский Н.А. Война на восточном Кавказе с 1824 по 1834 г. в связи с мюридизмом (продолжение)... Т. XII. – С. 157–158.

303 Там же. – С. 187.

304 ЦИАГ. Ф. 236. Оп. 2. Д. 4. Л. 11–19.



Кладбище Шагидазул хубал в Джаре

свое убежище у родственников своих в деревнях Катехи, Мацехи, Талах и проч.». Барон Розен полагал полезным, чтобы в летние месяцы переселить всех этих лезгин из разоренных селений на правую сторону Алазани³⁰⁵.

Большое количество джарских аварцев уходило в горный Аваристан. В русских источниках сохранились сведения, что в конце июня 1832 г. отряд (200 аварцев и 300 джарцев) имама Гамзат-бека под руководством его племянника Чупана собирался напасть на Джарскую область, «чтобы дать время родственникам джарских беглецов перебраться с семействами и скотом в Кейсерухский магал (Чародинский район РД – Ш.Х.) на постоянное жительство»³⁰⁶. События 1830-х гг. привели к потере (убитыми и бежавшими в разные регионы Кавказа) не менее трети населения Джарского общества. В других обществах Джарской республики эти потери составили, конечно, намного меньшую цифру.

3.1.1. Джарские отселки и обособленные кварталы

Лачин-тахида

Селение расположено на длинном и ровном предгорном плато между двух речек («*халатаб, чIор гIадаб бакI буго бихъизе*»³⁰⁷). Плато на местном диалекте аварского языка именуют *тах*, соответственно *Лачин-тахида* переводится с аварского как «на плато Лачиновых». В селении вместе с временно отсутствующими проживает 20 семей. Из них на сегодня только 7 представлены Лачиновыми, которым принадлежит большая часть земельных владений Лачин-тахиды. Остальные представлены аварцами из Ахвахского района Дагестана: 9 семей – Абдуллаевы (*ТIинамухIамилал*), 2 семьи – *Ихъалал* и 1 семья – *ГIабдулхIалимилал*. Первым ахвахцем, поселившимся в Лачин-тахида был Хусен Абдуллаев, который, женившись на местной девушке из рода Лачиновых, обзавелся потомством, называющимся Абдулхалимилал (всего 9 семей). Сами Лачинал по мере демографического роста осваивали равнинные селения, преимущественно Макав, при этом они не утратили связи с Лачин-тахида, которое является их родовым гнездом.

У самого основания ущелья села Лачин-тахида, по правую сторону от части плато, примыкающей к горному склону, на трех холмах располо-

305 Архивные документы о Чар-Белакани. Изд. М. Думбадзе. – Тбилиси, 1950. – С. 515 (на груз. яз.).

306 Кублицкий П. Война на восточном Кавказе с 1824 по 1834 г. в связи с юридиказмом // Кавказский сборник. – Тифлис, 1894. Т. XVIII. – С. 351.

307 Микаилов К.Ш. Джаро-белоканская топонимия... – С. 3.



Развалины укрепления Лачинилгин

жены развалины бывшего городища *Лачинил гьин* (в пер. с авар. – «Лачина замок») и фрагмент одной из главных башен – укрепления, датированного историками XVII в. По народному преданию, в результате того, что охотников за сокровищами, которые не гнушась разрушить остатки городища, перекапывали основания замка, одолевала позже неизвестная медицине болезнь, подобная умственному помешательству, в народе замок был прозван «Шайтан-кала» («Крепость сатаны»). Стоит отметить, что подобным образом народная молва называет и множество других поселений и укреплений, расположенных вдоль южного склона горы и прославившихся какими-либо необъяснимыми историями, случаями или преданиями, связанными со сверхъестественными силами. Кроме того, в верхней части села Лачин-тахида имеется и родовое кладбище Лачиновых.

Джини-тахида

На джарском диалекте *джини* означает «кирка», «тесло»³⁰⁸. Селение является родовым гнездом двух фамилий: *ЖужушагІанал* и *КъиштІанал*. В Джини-тахиде – 7 хозяйств.

308 Саидова П.А. Закатальский диалект... – С. 69.

Лачин-хев

Небольшой населенный пункт Лачин-хев, иначе известный также и как *Херасул бакI* (авар. – «старика место») расположен за выходом из Тахинской котловины, вдоль реки в долинной части, по правую сторону от *ЛъикIаб уба*. Слово *хъев* в названии села происходит от местного аварского слова, обозначающего небольшое ущелье, впадину. Слово это грузинское по происхождению. Лачин-хев в настоящее время состоит из 8 хозяйств, пять из которых – Лачиновых, два принадлежат фамилии *ЛъикIал* (*ЛъикIаабакарилал*) и одно Маммадовым (*ИтакIолал* ?, ахвахцы).

Кара-тахид

Къара-тахид (авар. *къара* – «поселение», «поляна»³⁰⁹; *тахид* – «на плато») является родовым поселением фамилии *Къараял*. Однако есть основания думать, что, в отличие от Лачин-тахид, где фамилия дала название поселению, здесь мы имеем возможность наблюдать, как название местности было перенято и сделалось фамилией. Сами Караевы или *Къараял* в Кара-тахиде не проживают – они теперь живут за пределами данного плато, но на территории Джара, включая селение Куса-тахиде, а также в равнинных селах. Некоторые называют село также *Къара-уба* или *Къараба*. *Къара-тахид* сегодня полностью заселено ахвахскими аварцами, которые имеют в селе около 35 хозяйств.

Куса-тахид

Настоящее село представляется нам родовым поселением двух фамилий *КъазихIедилал* (от авар. *КъазихIеде* – уважит.-ласк. «дедушка Кази») и *Кусаял*, которые, вероятней всего, являются ответвлениями единого в прошлом тухума. Кусаял в селении сейчас не живут. Остались около 10 хозяйств Казихедилал, проживают также Гелеговы из сел. Макав. Также в селе проживают потомки выходцев из Ахвахского района, которые ныне имеют здесь около 15 хозяйств. Всего в Куса-тахиде около 30 хозяйств.

Тликаб уба

ЛъикIаб уба (по-местному *ХъикIаб уба*³¹⁰, что в переводе с аварского языка означает «хороший квартал») отделен от остальной части селения речкой Микил-ор (Бакмаз-ор). В 1830 г. был практически стерт с лица земли царскими войсками, однако с конца XIX в. начал постепенно восстанавливаться. Частично верхняя часть застроена джарской молодежью, получив-

309 Дибиров И.А. Указ. раб. – С. 95.

310 Саидова П.А. Закатальский диалект... – С. 17.

шей земельные участки для строительства во второй половине XX в. Сюда же заселяются жители мелких поселений тахинской котловины. Коренные жители данного квартала в основном населяют села Пашан и Макав.

Тликаб уба – это один из старинных кварталов Джара, первоначально относившихся к вотчине тухума Чумчаял (ветвь Кахал). Костяк жителей квартала составляют представители рода *ЛъикIал* (авар. «хорошие»), который дал название кварталу. Сейчас тухум делится на четыре рода, носящих традиционную приставку «*ЛъикIа-*» к фамилии (*ЛъикIа-Мусаял, ЛъикIа-Абакарлал, ЛъикIа-ГIалиял, ЛъикIа-ГIабдулаял*). Согласно полевым данным, «такой же тухум есть в Билкане»³¹¹. Стоит упомянуть, что *ЛъикIав* встречается в качестве имен личных джарцев в XIX в. Самих Кахал в Тликаб уба осталось мало – это представители фамилий Саламал, Муртиял и др. Во дворе одного из Саламазул сохранились остатки (2 этажа) родовой башни тухума Кахал.

Тарих

В верховьях реки Тарих-ор севернее Джара расположено селение Тарих³¹². Оно на аварском языке называется как Тирих, Тарих, так и Тарихал³¹³, но азербайджанцы называют его Тарихлар³¹⁴.

Топоним Тарих местными жителями понимается как *тарихияб*, т.е. «историческое (селение)». Наряду с этой версией не следует исключать и возможность происхождения топонима от аварского слова *тIарада* – «наверху, верхний»³¹⁵ или от южного диалектного (анцухцы) *тар* (авар. *лъар*), т.е. «речка»³¹⁶. В этом случае просто добавляется локатив *-ихъ*.

Тарих является тухумным поселением фамилии *ГIабдурашидал*, которые сейчас большей частью расселены в Джаре. В Тарихе есть родовое кладбище Абдурашидовых (сейчас носят фамилию Абдуллаевы), на котором наиболее раннему погребению более 200 лет. Наряду с Абдурашидовыми в Тарихе жили еще две фамилии: *МагъдиГIалилал* и *Гъазиханал*. Магдалиевы (носят фамилию Мехтиева) переселились в Цор из сел. Чвадаб в 1880-х гг., а Газиханал являются, по всей видимости, выходцами из сел. Тлебел-уба. Сейчас в Тарихе 14 земельных участков, шесть из которых при-

311 Микаилов К.Ш. Джаро-белоканская топонимия... – С. 11.

312 Верецагин Н.К. Указ. раб. – С. 141.

313 Саидова П.А. Закавказский диалект. – С. 17.

314 Гаджиев В.Д., Алекперов Х.М., Эфендиев М.Р., Мустафаева Р.К. Указ. раб. – С. 89.

315 Бушуева Е.Н. Справочник географических терминов и других слов, встречающихся в топонимии Дагестанской АССР. – С. 107.

316 Там же.

надлежит Абдурашидовым, а остальные Газихановым и Магдалиевым. В Тарихе 5 домов, 3 из которых принадлежат Абдурашидовым, 1 – Газихановым, 1 – Дибировым.

Акван

На западном склоне хребта Цилбанил гвел (авар. – «Цилбанский хребет»), в восточной части современного Джара, у подножья лесистой горы сохранились руины старинного населенного пункта *АкІван*. Там до сих пор виднеются остатки разрушенных построек, в коих можно угадать мельницу, стены домов, заборы дворов и кладбища. Согласно З. Халаеву, надгробные надписи этих кладбищ показывают, что они имеют «не грузинское и не арабское, а более раннее происхождение»³¹⁷.

В переводе с джарского говора аварского языка АкІван означает «на боку» (в данном случае следует понимать как «на склоне хребта»), так как местность эта расположена на речной террасе (у р. Тарих-ор). Однако нужно иметь в виду и грузинское *аклавани* – «колыбель», которое в местном ингилойском диалекте произносится без конечного «-и»³¹⁸. В настоящее время там находятся каштановые сады, принадлежащие трем джарским фамилиям: Зангиял, Давудилал и Зилихал. Постоянно во времянке живет один представитель *рукъа* (ветви тухума) *МохІодилал* (Давудов).

Кичлиб

В «Хронике войн Джара» в связи с событиями первой половины XVIII в. упоминаются такие части современного Джара, как «Кич-Джар, недалеко от Закатала»³¹⁹, под которым можно понять квартал *КичІлиб*. В связи с походом Надир-шаха в 1148 г. хиджры говорится, что при приближении его отрядов семьи жителей «Кич-Джара и Була-Джара» ушли «в Верхнее селение», т.е. Голода³²⁰. *КичІлиб* переводится с аварского языка, как «у дороги (серпантинном) поднимающейся в гору». На самом деле этот квартал расположен под дорогой Хамузул нух (она же – *Аварагазул нух*), которая по горным серпантинам ведет в Голоду. Войсками Надир-шаха, как и остальные близлежащие аварские поселения, Кичлиб был разрушен, но вскоре восстановлен жителями. В 1830 г. царские войска насильственно выселили джарцев из ущелья на приалазанскую равнину, после чего Кичлиб долгое время

317 Халаев З.А. Этнополитическая и культурно-религиозная история... – С. 14.

318 Джангидзе В.Т. Ингилойский диалект в Азербайджане (вопросы грамматической и лексической интерференции). – Тбилиси, 1978. – С. 26.

319 Хроника войн Джара в XVIII столетии. – С. 20.

320 Там же. – С. 21.



Вид на джарский квартал Кичлиб

пустовал. До выселения здесь проживали представители тухума Чумчал из его ветви Кахал. В настоящее время в селении Пашан известны *КичИниял* (Кичниевы, Муртиевы и Хасановы – одна ветвь Кахал), являющиеся выходцами из Кичлиба.

Во второй половине XX в. здесь построила дома и местная молодежь из джарских фамилий, получившая земельные участки, и потомки выходцев из горного Аваристана, не имевшие в самом Джаре земельных наделов.

3.1.2. Закавала

Выше уже приводились данные, согласно которым Джар к 1735 г. ограничивался пределами Закавалы. С этим, однако, вряд ли можно согласиться, поскольку Джарская соборная мечеть, расположенная на границе с современным городом Закавала, построена в XVII в., а кроме этого, Джар упоминается задолго до этой даты. Противоречат этим данным и сведения «Хроники войн Джара». Скорее можно согласиться с данными В. Потто, который писал: *«Собственно Закавалы составляют только часть большого селения Джары, раскинутого в глубоком ущелье. Это селение тянулось верст на восемь и представляло собой целый лабиринт извилистых улиц, где каменные сакли и густые фруктовые сады, окруженные заборами, образовывали целый ряд не-*

больших крепостей, способных выдержать самый отчаянный приступ. Чем больше деревня углублялась в ущелье, тем чаще становились заборы, а пролежавшая между ними дорога – теснее и хуже. Все это заканчивалось, наконец, небольшим возвышением, на котором стояла каменная башня, а вокруг нее, уступами, громоздились сакли, отделявшиеся от самых Джар высокой и крепкой стеной. Это-то и были Закаталы. Лезгины называли их Зекер-Талы (Задние Талы), так как впереди Джар, в трех или четырех верстах, раскидывалось другое селение, – тоже Талы, служившее центром Тальского геза. Вот эти-то Зекер-Талы, переделанные на русский лад в Закаталы, и считались оплотом, недоступным русским войскам, которые три раза занимали нижнюю часть Джар и ни разу не могли проникнуть в Закаталы. Даже бесстрашный Гуляков, гроза лезгин, доселе живущий в преданиях и памяти народа, не имел успеха и за попытку заплатил своей головой и поражением отряда»³²¹.

Другие авторы XIX в. в целом говорят то же самое. «Главное скопище всегда бывает в Закаталах, где со всеми пришельцами вместе число во-

321 Потто В.А. Кавказская война. Т. 5. – С. 60.



Джарский квартал Закатала

оруженных не может простираться далее 10 000 человек. Чрезвычайно лесистое место, крутизна гор и род каменного укрепления, отделяющего с. Чары от Закаталы, – суть препятствия, непреодолимые в глазах чарцев; а еще более утвердило их в сем мнении то, что русские войска действительно подходили три раза к Чарам и ни разу не решались брать Закаталы»³²². «Возвышенная часть селения Чары, стесненная довольно крутыми и лесистыми горами, именуется Закатала»³²³.

При анализе тухумной структуры населения современного квартала Закатала выясняется, что в большинстве своем здесь проживают выходцы из Голоды.

3.1.2. Тухумы

Как пишет известный этнограф М. Косвен, «аварское селение Джары в Северном Азербайджане состоит и ныне из семи–восьми кварталов, состоящих каждый из нескольких тохумов»³²⁴. Хотя такое деление на тухумные кварталы сохраняется и поныне в Джаре, но уже размываются границы этих кварталов и их тухумного состава.

Согласно заявлениям джарских поверенных, вызванных для опроса Закатальской сословно-поземельной комиссией, «деление на тохумы и каждого из 4-х тохумов на 7 оджахов – древнее. На табуны-же разделились, относительно говоря, недавно»³²⁵.

Согласно объяснению депутата джарского тухума Нухиял – ротмистра Куркуна-Шахбанил Али, в «нашем Нухлинском тохуме имеются семь главных фамилий, известных под следующими именами:

Ших-Шабановская (в арабском оригинале текста: «Ших-Шабан» – Ш.Х.).

Деин-Махмуевская («ДегІен-МахІму» – Ш.Х.).

Карикъ-ев-бекская («Къурикъив» – Ш.Х.).

Добиров-Алиевская («Дибиров-ГІали» – Ш.Х.).

Аталов-бекская («ГІаталав» – Ш.Х.).

322 Коцебу М.А. Указ. раб. – С. 263.

323 Приложения и записки А.П. Ермолова. Часть II. 1816–1827 годы // Чтения в императорском обществе истории и древностей при Московском университете / Под ред. О.М. Водянского. Кн. 4. – М., 1867. – С. 310.

324 Косвен М.О. Семейная община и патронимия. – М., 1963. – С. 193.

325 ЦИАГ. Ф. 236. Оп. 2. Д. 4 («О действиях Закатальской сословно-поземельной комиссии в сел. Джары, Гогам...»). Л. 12.

Давидов-бекская («Давуд» – Ш.Х.).

Анкиловбекская («Анкилов» – Ш.Х.)»³²⁶.

Пояснение:

Ших-Шагбан – известная в рамках Цора историческая личность, один из руководителей Джарской республики в конце XVII – начале XVIII вв. Приставку ших (шейх) получил за обращение местных грузин в ислам. Он же известен и под прозвищем *Гету-Шагбан* (авар. – «кошка – Шабан»), которое получил за мастерство с которым он перелезал через крепостные стены и на укрепления. Он потомок основателя тухума Нухиял, т.е. «Ших-Шабановская фамилия» представляет основную ветвь клана. По описи 1863 г.³²⁷ (далеко неполной) их насчитывалось 83 семьи. В их состав входят: Куркунаял, Чаял (Чай-Дибирал), Жунгузал, Кашдалал, Дудучал, Адиял, Али-цетал, Арацал и т.д.

ДигИниял (авар. – «Козловы») – известный в Джаре и нижних селениях род.

Кирихал («Карикъ-ев-бекская фамилия») живут сейчас в основном в Гугаме и известны сейчас как *Къадирал*.

Дибраял («Добиров-Алиевская фамилия») – исконно жили в Цилбане (в 1874 г. в Джаре, т.е. в Цилбане жило 7 семей фамилии «Дибир-Али»³²⁸), а до того по материалам ЗСПК (см. ниже) – в Пипане. Сейчас расселены и в других селениях джарского общества и в Катехе (*Цлодорал*; в 1874 г. – 13 семей³²⁹).

Гаталал – живут сейчас в Джаре, Гугаме и нижних селениях (*Гозалал*, *Чухлал* и т.д.). Представителей «фамилии Ата» в Джаре в 1874 г. показано 20 семей³³⁰. Среди них Гозалил Абдулла, Айдил Рамазан, Чухасул Нурав и т.д.

Давудал также известны как *Хинчлал* (от авар. *хинчл* – «птица») и являются многочисленным родом, расселенным в Джаре, Макаве, Динчи и других селениях.

ГанкИлал (авар. – «Зайцевы») – немногочисленный род, представители которого проживают в основном в сел. Гугам.

326 ЦИАГ. Ф. 1638. Оп. 1. Д. 5 («Переписка о лезгинах Закатальского округа Джарского общества (посемейные списки). 12 февраля 1862 – 23 апреля 1863 гг.»). Л. 30.

327 Там же. Л. 143-152.

328 ЦИАГ. Ф. 236. Оп. 1. Д. 25. Л. 122-122об.

329 Там же. Л. 184.

330 Там же. Л. 136-137об.

Согласно объяснению депутата джарского тухума Чумчаял («Чимчилло») – майора Мухаммада Исмаилова, в «нашем Чимчиллинском тохуме имеются семь главных фамилий, известных под следующими именами:

Бачалов-бекская (в арабском оригинале текста: «Бачалав» – Ш.Х.).

Чимчи-алиевбекская («Чимчи-Галияв» – Ш.Х.).

Чебанолов-бекская («Чибаналав» – Ш.Х.).

Пакалаевбекская («Пакалайув» – Ш.Х.).

Кара-Сеид-Алиевбекская («Къара Сагид-Галийув» – Ш.Х.).

Гиталиев-бекская («Хиталув» – Ш.Х.).

Фарусалов-бекская («Парусалав» – Ш.Х.)»³³¹.

Пояснение:

Бачалал – одна из крупных ветвей тухума Чумчаял представлена сейчас *Исмигилал* (Джар), *Галжанал* (Мацех) и живут также в Катехе, Гугаме и нижних джарских селениях. Подполковник Чумчазул Исмаилил Мухаммад сообщил ЗСПК о своей фамилии, что «откуда выходцы предки наши мне неизвестно. Поселена наша фамилия в Джарах с незапамятных времен»³³², т.е. являются коренными джарцами.

Чумча-Галиял – самое крупное и судя по всему, основное ответвление тухума Чумчаял, которое и дало название всему тухуму. Сейчас в основном это родственные патронимии *КахЛал* и *БацЛал*, расселенные в сел. Джар, Пашан, Макав и Динчи. Живут также в Белоканском районе. Представителей «фамилии Кягов-Вабцуло» (искаженное переписчиками название рода «Каха-Бацал») насчитывалось в 1874 г. 42 хозяйства³³³.

Чибаналал более известны как **БацЛалал** (авар. – «Волковы») и расселены преимущественно в Джаре и Динчи. Также кроме БацЛалал в состав ветви входят Казиял (живут в основном в Макаве; в 1874 г. – 22 семьи³³⁴) и проживающие в Белоканском районе Чибаналал.

«Пакалаевская» фамилия, скорее всего, есть современные **Бугъуял**, проживающие в сел. Джар и Динчи. Не исключено также, хотя и маловероятно, что это **Бакъаял**, которые живут в Глебел-уба.

Къараял – самая крупная в сел. Макав (в 1874 г. в Джаре, в состав которого входил административно и Макав жило 11 семей³³⁵) патронимия.

331 Там же. Ф. 1638. Оп. 1. Д. 5. Л. 37-37об.

332 ЦИАГ. Ф. 236. Оп. 1. Д. 25. Л. 8.

333 Там же. Л. 128-132.

334 Там же. Л. 26-28об.

335 Там же. Л. 161-161об.



Джарская аварка (1880-е гг.). Фото Ф. Ордэ.

Также они живут в Катехе (в 1874 г. здесь жило 8 семей³³⁶) и Мацехе. Изначально жили в сел. Кара-тахиды, отчего и произошло название рода.

Хметал (авар. – «рыжие») – относительно немногочисленный род, представители которого ныне проживают в основном в верхней части сел. Джар. Живут также в Мацехе.

Парусал (вариант – *Пурусал*; возможно от авар. *пуруц* – «соха») – ответвление тухума Чумчаял, представители которого проживают в основном в сел. Гугам (подробнее см. в разделе «Гугам»). В 1874 г. в Гугаме жило 24 семьи фамилии «Фурус (Пурус)»³³⁷.

Согласно объяснению депутата джарского тухума Тлебелал («Тебелло») – корнета Оцол Хаджи, в «нашем Тебеллинском тохуме имеются семь главных фамилий, известных под следующими именами:

Ханалов-бекская (в арабском оригинале текста: «Ханилув» – Ш.Х.).

Караталов-бекская («Къараталув» – Ш.Х.).

Кохналиевбекская («Кухналийув» – Ш.Х.).

Велилиев-бекская («Валилийув» – Ш.Х.).

Затилов-Мехти-бекская («Затилув Магъди» – Ш.Х.).

Лачинилов-бекская («Лачинилув» – Ш.Х.).

Рамазалов-бекская («Рамазалув» – Ш.Х.)»³³⁸.

Пояснение:

Ханилал (авар. – «сырники», «производители сыра») – основная ветвь тухума Тлебелал. Выходцы из несуществующего ныне сел. *Хианакъ* (в 1 км от сел. Цумилух Тлярятинского района), которое в прошлом являлось самым крупным поселением в обществе *Лъебелал* (Тлебелал), что и дало название всему тухуму в целом. Представители рода известны ныне среди джарцев как *Хиниял*, *ВохІрал*, *ЧагІрал*, *Оциял*, *МаняІал* и т.д. Ханилал проживают в Тлебел-уба, Катех, нижних селениях джарского общества, а также в Белоканском районе.

«**Караталовская**» фамилия еще в конце XIX в. была широко расселена: в сел. Джар, Гоабтала, Вохрабтала, Катех, Мацех, Динчи и Белоканском районе. С точностью идентифицировать ее с ныне известными фамилиями пока не удалось.

Кугънаял в прошлом в основном проживали в Цилбане (здесь они из-

336 Там же. Л. 164-165.

337 Там же. Л. 122-122об.

338 Там же. Л. 43-43об.

вестны как *Церал*), но позже расселились в Катехе, Билкане, Динчи и других селениях.

Представители фамилии «**Затилов-Мехти**» ныне в большинстве своем проживают в сел. Катех и его бывших хуторах.

Валиял также уже в XIX в. проживают в основном за пределами джарского общества – в сел. Билкан и Катех.

Лачинал – сейчас расселены во многих селениях джарского общества, но в прошлом жили в сел. Лачин-тахида.

Ирамазалилал являлись в прошлом коренными жителями сел. Кебецдира и отчасти Мацеха, а сейчас расселены также в некоторых селениях джарского общества (Дартуказ, Гугам), а также в нижних селениях – бывших мацехских хуторах (Халаябтала, Беретросу).

Согласно объяснению депутата джарского тухума Чапарал («Чапарло») – штабс-ротмистра Чанкал Ахмада, в «нашем Чапарлинском тохуме имеются семь главных фамилий, известных под следующими именами:

Чапаров-бекская (в арабском оригинале текста: «Чапарав» – Ш.Х.).

Кацаров-бекская («Къацарув» – Ш.Х.).

Бариков-бекская («Барикув» – Ш.Х.).

Патринав-бекская («Баринув» – Ш.Х.).

Карагаджилов-бекская («КъарахАжилув» – Ш.Х.).

Джанилов-бекская («Джанилув» – Ш.Х.).

Карал Алиев-бекская («Къарал ГПалийув» – Ш.Х.)»³³⁹.

Пояснение:

Чапарал – самое крупное и основное ответвление тухума (в 1874 г. – 33 семьи³⁴⁰), давшее ему название. Проживают в основном в сел. Чукак, Гугам, Джар и в городе Закатала, земли которого в прошлом являлись в основном собственностью Чапарал.

Къацарал – после 1830 г. широко расселились в селениях джарского общества, а в прошлом жили на территории города Закатала. Ответвление проживает и в Катехе – *БитИракъал* (в 1874 г. – 6 семей³⁴¹), один из представителей которого (*БитИракъил МахЛама-ГПали* был наибом имама Шамиля). На вопрос ЗСПК о происхождении его рода Кацаралазул Битракил Маха-

339 Там же. Л. 49об.

340 Там же. Ф. 236. Оп. 1. Д. 25. Л. 61-63об.

341 Там же. Л. 193об-194.

ма-Али сообщает, что «откуда поселены предки в Закатальском округе мне неизвестно... поселились с незапамятных времен»³⁴².

БарикIал – живут в основном в Чукаке, Гугаме и городе Закатала.

Бедринал – живут в основном в Чукаке, Гугаме и городе Закатала (*Тпоночал, Гьудулал, ЖужухIал* и т.д.). «Фамилия Бедрин» в 1874 г. состоит из 18 семей³⁴³.

КъарахIажиял – проживают в основном в Катехе (квартал Карахажиял) и его отселке Карахажиял, расположенном близ реки Алазани (в 1874 г. в Катехе – 15 семей, в Карахажиял – 4 семьи³⁴⁴ и т.д.).

Джинилал – проживают в селах Гугам, Чукак и в городе Закатала (в 1874 г. – 12 семей³⁴⁵). Многие сейчас носят фамилию Каракишиев, образованную от имени одного из представителей рода – Ахмадил Каракиши, жившего во второй половине XIX в.³⁴⁶ Есть также ответвление рода – Дада-ял, которые также проживают в Чукаке и городе Закатала.

Къарал-ГIалиял – проживают в основном в селах гугамского муниципалитета.

Изучив границы родовых кварталов, расселение в них различных фамилий и их миграцию в равнинные селения и обратно, можно сделать вывод о том, что исторически Джар делился на 5 родовых уделов:

1. *Чумчязул бакI* (авар. «Чумчаевых место») – западная часть Джара, включающая в свой состав современные джарские кварталы Тликаб-уба, Кичлиб и территории поселений Ахвахдара, Лачин-хев, Кара-тахиды, Лачин-тахиды, Куса-тахиды, Джини-тахиды. От остальной части Джара она отделяется рекой Микил ор (Бакмаз-ор). В минуты опасности жители этой части Джара укрывались в *КахIазул гьин* (авар. «Кахаевых замок»), остатки которого расположены во дворе Саламовых (относятся к тухуму Кахал) в верхней части квартала Тликаб-уба.

2. *НухIиязул бакI* (авар. «Нухиевых место», оно же *Закатала*) – северная часть Джара, населенная переселенцами из Голоды, преимущественно из тухума Нухиял. Граница проходит по линии, тянущейся от укрепления Жунгузул гин у Микил ор до Цилбан-ор.

342 Там же. Л. 15.

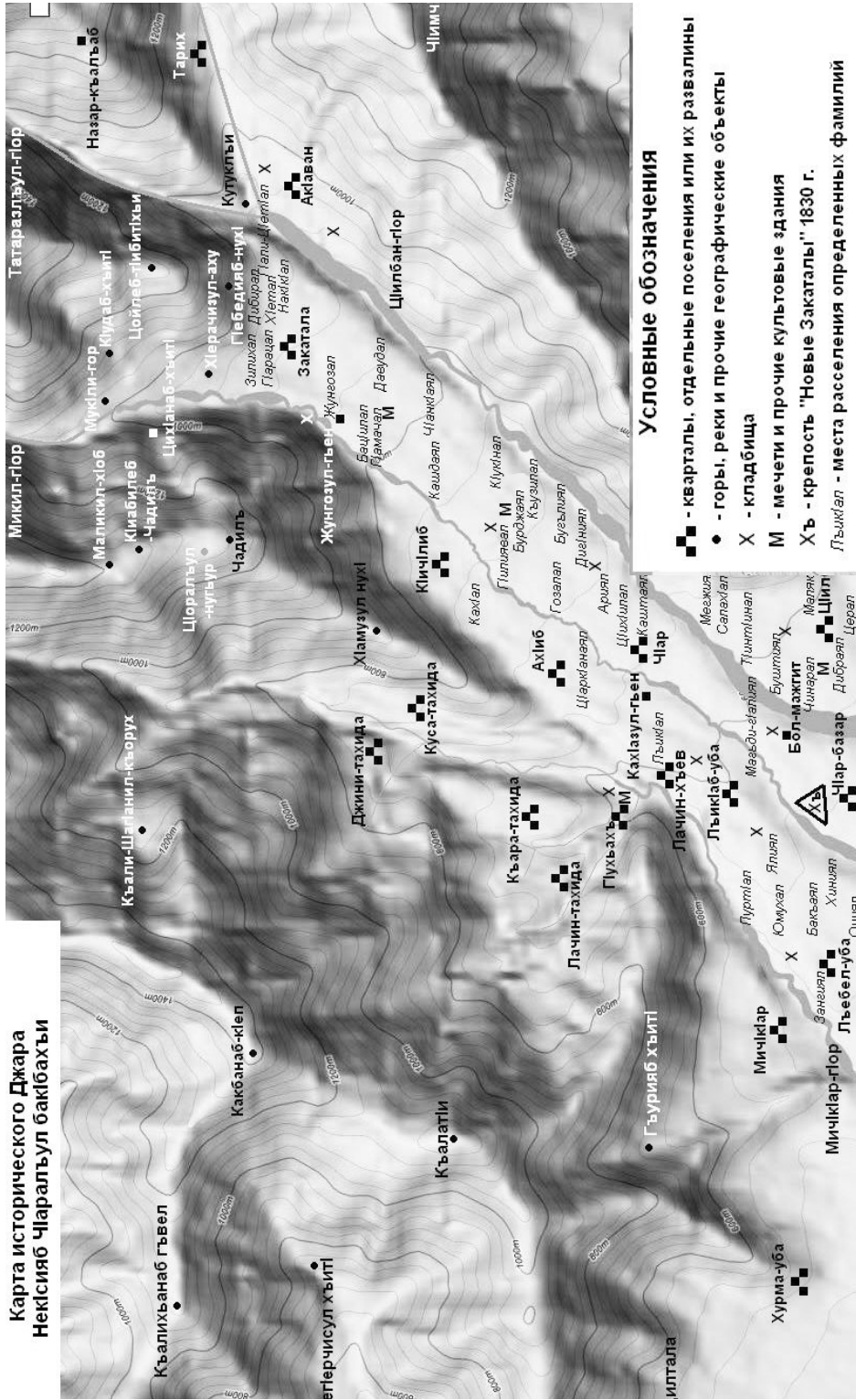
343 Там же. Л. 215-217об.

344 Там же. Л. 94-97.

345 Там же. Л. 69-72.

346 Там же.

Карта исторического Джара Нексияб Чаралгул бакбахъи



УСЛОВНЫЕ ОБОЗНАЧЕНИЯ

- - кварталы, отдельные поселения или их развалины
- - горы, реки и прочие географические объекты
- X - крепость "Новые Закаталы" 1830 г.
- M - мечети и прочие культовые здания
- X - крепость "Новые Закаталы" 1830 г.
- Лъиклаб - места поселения определенных фамилий

3. *Чапаразул бакI* (авар. «Чапаровых место») – южная часть Джара, ниже Нухиязул бака, вплоть до сел. Гугам включительно.

4. *Льебелазул бакI* (авар. «Тлебеловых место») – юго-западная часть исторического Джара, ныне сел. *Льебел-уба* (авар. «Тлебеловых квартал»).

5. *Цилбазул бакI* (авар. «Цилбовых место») – юго-восточная часть исторического Джара, ныне сел. *Цилбан*.

Кроме того, в Джаре из 7 исторических голодинских тухумов выделяются малочисленные (относительно 5 вышеуказанных) фамилии тухума *Гарабал*. Тухумы, фамилии которых не обнаруживаются в историческом Джаре – это *ЧурмутIал* и *Бугъуял*, которые ныне живут в Эхеди Тала, Бехе Тала, Мухах и других, более восточных селениях.

Напомним, что в Джаре не голодинским тухумом являлся Чапарал. Да и сами голодинские тухумы обнаруживают в своем составе множество не голодинских фамилий. Единственный тухум, в который входят фамилии, образованные в основном выходцами из Голоды, это Нухиял. Те же Чумчаял включают в свой состав коренные джарские фамилии, образующие явное большинство в количественном отношении. Будучи исторически гомогенными, т.е. однородными, вышеуказанные кварталы в настоящее время в большинстве случаев имеют пестрый родовой состав. В Тлебел-уба значительную часть составляют Нухиял и Чапарал и т.д.

По приблизительным подсчетам автора в «Большом Джаре» (включает сел. Джар, Цилбан, Тлебел-уба и Ахвахдара) наиболее многочисленны Нухиял, Чапарал, Чумчаял и Тлебелал. По данным 2009 г. из 3048 избирателей в «Большом Джаре» к Нухиял относились 706 избирателей (23,2%), Чумчаял – 670 (22%), Тлебелал – 638 (21%), Чапарал – 299 (9,8%), Цилбал – 84 (2,8%) и Арабал – 33 (1,1%) . Еще 305 избирателей (10,0%) – ахвахцы и 188 избирателей являются потомками аварцев, выходцев из горного Дагестана.

В самом сел. Джар из 1532 избирателей: 610 – Нухиял (39,8%), 536 – Чумчаял (34,9%), 170 – Чапарал (11,1%), 68 – Тлебелал (4,4%), 18 – Арабал (1,2%), 5 – Цилбал (0,3%); 78 – потомки аварцев из Дагестана и 47 – ахвахцы.

Согласно данным поверенных от Джара, собранным Закатальской сословно-поземельной комиссией в 1869 г., в селениях «Гогам, Мацех, Катех, Белокань» сохранились те же названия тухумов, что и в Джаре, т.е. Нухиял, Тлебелал, Чумчаял, Чапарал³⁴⁷. По преданиям, в Джар из Голоды пересели-

347 Там же. Оп. 2. Д. 4. Л. 11–19.

лись представители четырех тухумов: *Нухиял*, *Чумчаял*, *Льебелал* и *Чапар-Галилал*³⁴⁸ (они же *Чапарал*). Последний, однако, нельзя считать голодинским тухумом, поскольку он был образован путем объединения коренных джарских тухумов в самом Джаре, а не в Голоде, о чем говорят источники XIX в. (подробнее о происхождении Чапарал в разделе про Гугам). Время переселения голодинских тухумов точно определить не представляется возможным, да и, скорее всего, процесс этот был далеко не единовременным, а наоборот, затянулся на десятилетия, а то и на века. Наиболее вероятной датой автор считает рубеж 1640–1650-х гг. Основана эта дата на преданиях джарцев, согласно которым переселение их в Джар было сопряжено с перестройкой и расширением Джарской мечети, что, согласно Т. Айтберову, произошло в конце 1640-х гг.³⁴⁹ В то же время, П. Саидова пишет, что Магомед Зангиев 1916 г.р. рассказывал ей о записи, согласно которой с тех пор, как их предок вышел из Голода в Джар, насчитывается 15 поколений³⁵⁰. Считая по 27 лет на одно поколение, этот период можно датировать началом XVI века, что подтверждает наш тезис о том, что процесс этот занял не одно десятилетие и, может, не один век.

Опираясь на данные об известном процессе переселения голодинцев в Джар, некоторые исследователи как XIX века, так и современности, утверждают, будто бы Джар был основан голодинцами, хотя при более глубоком анализе видно, что это не соответствует действительности. Суждение о голодинских корнях Джара было вынесено на основе преданий представителей голодинских тухумов, в силу своей пассионарности и организованности взявших общественную жизнь селения под свой контроль.

Наиболее многочисленным тухумом Закаталы на сегодняшний день можно считать **Нухиял**, которые представлены в Джаре ветвями-рукъами: *ГалицетIал* (авар. – «голубоглазые Алиевы»), *Гарацал* (авар. – «серебряные»), *НакIкIал* (авар. – «коричневые» или «туманные»), однако в местном диалекте *накIкI* означает дождь), *Каштаял* и т.д.

Другой тухум – **Чумчаял** – в Джаре представлен в основном двумя ответвлениями: *КахIал* и *БацIилал*. Однако П. Саидова на основе преданий пишет о том, что Кахал считается «старым тухумом», и отделяет его от четырех основных родов Джара³⁵¹. Также следует учесть то, что М. Коцебу

348 Саидова П.А. Чарско-белоканские говоры... – С. 4.

349 Айтберов Т.М. Закавказские аварцы... – С. 109.

350 Саидова П.А. Чарско-белоканские говоры... – С. 4.

351 Там же. – С. 5.

в своем списке «*фамилиям старшин, имеющих права наследственные в пяти главных обществах*» указывает, что «*в Чарах находится пять фамилий, а именно: Чапар-али, Нахлари, Чимчинлари, Тебелли и Кахау*»³⁵². Таким образом, мы приходим к выводу о том, что Кахаевы были «ассоциированными» членами тухума Чумчаял, которые, в отличие от голодинцев Бацаевых (*БацЛилал*), были коренными джарцами. Однако между ними, согласно устным преданиям, есть и прямые родственные отношения по материнской линии – клан Чумчаял якобы произошел от двух братьев – Кахава и Бацава, у которых мать была одна, а отцы разные. У Кахава отец, по этим данным, был коренным джарцем, а у Бацава – аварцем из села Гуниб. Бацилал живут в основном в Закатале, а Кахал вообще слабо представлены в самом Джаре и живут в основном на своих родовых землях – Тликаб уба и Кичлибе.

Бацилал упоминаются в источниках XVIII века. В «Хронике войн Джара» согласно С. Сулеймановой упоминаются *БацЛав* и *СулТанилав*³⁵³, однако автор присоединяется к мнению А. Дибирова, считающего что «Бузу-Султанлу» надо переводить с аварского как Бацав Султанович, а не как два разных имени³⁵⁴. В хронике указывается, что около 20 семейств укрывалось в доме Бацава от войск Надир-шаха, что подразумевает наличие у нашего героя не простого дома, а укрепленного *гына* – замка.

Как пишет автор XIX в. Н. Волконский, «старшина Гаджи-Махмуд, начальник чемчелийского тохума, был хотя низкого происхождения, но своим умом и святостью, приобретенною в народе путешествием в Мекку, снискал более всех влияния в Джарах. Он был в сношениях с царевичем Александром во время бунта в Кахетии в 1811 году, принимал посланного персиянами полковника английской службы Монтиса, вел с ним сношения в начале 1826 года и усердно хлопотал среди населения о содействии Абас-Мирзе, а также всеми силами противодействовал сбору милиции, которую Ермолов думал составить при первом известии о нападении на Ширак». Ему во всем «усердствовал» третий старшина *ГьутИназул* («Оден»), которого источник называет «начальником» тухума Нухиял. Махмуд-хаджи (которого источник неправильно называет Гаджи-Махмуд) «имел кровное мщение» к билканскому старшине Глебелазул Муртузалил Мухамаду, «начальнику табелийского тохума», «который пользовался у белаканцев совершенным

352 Коцебу М.А. Указ. раб. – С. 258.

353 Молла Мэһәммэд эл-Чари. Чар Салнамэси. – С. 31, 105.

354 Хроника войн Джара в XVIII столетии / комм. А. Дибирова. – Махачкала, 2009. – С. 25 (прим. 11).



Джарские женщины (1870-е гг.). Фото Кавказского военно-топографического отдела

доверием: человек он был храбрый, умный, но преданный самому постыдному пьянству. Он позволял разбои, так как на них основывал все свое влияние, и скрытно делился добычей с хищниками. Мы его держали в страхе, сами остерегались, но и оберегали от личных врагов, так как со смертью его лишились бы полезного для нас соперничества джарцев и белаканцев»³⁵⁵.

Три тухума, названные выше Волконским, представлены выходцами из Голоды, тогда как основная часть джарских родов – это коренные обитатели этого населенного пункта. Большая их часть входит в состав тухума **Чапарал**. Они представлены в Джаре несколькими фамилиями, одной из наиболее древних и в прошлом влиятельных из которых считается Чанкаял (*ЧанкIаял*). Согласно имеющимся у нас данным, Чанкаевы – одна из древних, коренных джарских фамилий, название которой происходит от традиционного для аварцев социального термина *чIанкIа* – «потомок хана от брака с женщиной низшего сословия»³⁵⁶. Чанкаял, проживая на правом берегу р. Цилбан-ор, селятся компактно, образуя Чанказул-уба, т.е. квартал Чанкаевых. Находится он в верхней части собственно Джара, на границе со старой Закаталой. В 1830 г., по данным русских источников, крепостная стена, отделяющая Закаталу от остальной части Джара, тянулась от Чанказул гин (в источнике «дом старшины Чанко») на востоке к аналогичному укреплению тухума Жунгузал на западе³⁵⁷. Причем, если Чанказул гин располагался на берегу Цилбан-ор, то Жунгузул гин находился в нескольких десятках метров от ущелья, образованного рекой Микил-ор (Бакмаз-ор). При этом оба эти тухума считаются коренными джарскими, а не голодинскими. Последнее обстоятельство дает основание полагать, что прежде это была верхняя часть собственно Джара.

Как уже указывалось выше, закатальская стена, вернее, левый фланг оборонительных рубежей в 1830 г., примыкал к дому «главного бунтовщика» Чанказул, а правый фланг «простирался до закатальской башни» Жунгузовых³⁵⁸. То есть Чанкаял традиционно жили на северо-востоке Джара, на границе с Закаталой. В традиционной для Джарского джамаата тухумной структуре эта фамилия входила в состав Чапарал. Это подтверждается не одними только устными преданиями. Так, при заключении мира с царски-

355 Волконский Н.А. Война на восточном Кавказе с 1824 по 1834 г. в связи с мюридизмом (продолжение) // Кавказский сборник. Т. XI. – Тифлис, 1887. – С. 18–19.

356 Жирков Л.И. Указ. раб. – С. 33.

357 Потто В.А. Кавказская война. Т. 5. – С. 183.

358 Волконский Н.А. Война на восточном Кавказе с 1824 по 1834 г. в связи с мюридизмом (продолжение)... Т. XII. – С. 183.

ми войсками поверенными от Джарского джамаата были двое представителей тухумов Чумчял и Чапарал, причем последний представлял «Мегмет Вали»³⁵⁹. Скорее всего, этот «Мегмет Вали» соответствует другому историческому персонажу, охарактеризованному В. Потто при событиях февраля 1830 г. как «старый» Мухамадвали, «один из почтенных джарских старшин»³⁶⁰, который в ноябре того же года фигурирует как один из джарских старшин «Мамед-Вали» сын «Чанко»³⁶¹. Его упоминает в своих путевых записках и Д. Зубарев как закатальского «кетхуда» «Мамад Вани», сына «Джанги», и дает ему следующую характеристику: «умнейший и хитрейший из всех Джаро-Белоканцев»³⁶². Он же («Мегмет Вали» Чапаразул) упоминается в числе поверенных от Джара при заключении мира в 1803 г. с царскими войсками³⁶³.

Полностью подтверждают наши предположения данные Н.А. Волконского, сообщающего о том, что Мухамадвали Чанказул был «главный джарский старшина и начальник чапарельского тохума (фамилии), самого сильного в Джарах... Он пользовался уважением и влиянием, благодаря своему значительному в народе происхождению и родственным связям»³⁶⁴.

То есть Чанкал наряду с гугамскими Кадирал часто занимали руководящие позиции в тухуме Чапарал, хотя их и не связывало кровное родство. При этом, если Кадирал руководили тухумом в XVIII веке, то в XIX веке эти функции перешли к Чанкал. По устным преданиям, имевшим хождение в среде джарских грузин–ингилойцев, во время грузинского правления в Цоре тухум Чанкал фигурирует в качестве феодальной фамилии «Чанкашвили», обладавшей в Джаре значительной властью³⁶⁵, также как позднее он нередко называется в документах, составленных тюркоязычными писарями, на азербайджанский лад «Чанка-оглы». С. Сулейманова предполагает наличие связи между происхождением грузинской княжеской фамилии Тархнишвили, выводящих свою родословную из Дагестана и Билкана, в частности,

359 Клятвенное обещание джаро-белоканских аварцев и принятые ими условия при вступлении в подданство России. 1803 г. // Русско-дагестанские отношения в XVIII – начале XIX в. Сб. док. – М., 1988. – С. 265.

360 Потто В.А. Кавказская война. Т. 5. – С. 61.

361 Там же. – С. 183.

362 Зубарев Д. Указ. раб. – С. 555.

363 Клятвенное обещание джаро-белоканских аварцев и принятые ими условия при вступлении в подданство России. 1803 г. – С. 265.

364 Волконский Н.А. Война на Восточном Кавказе с 1824 по 1834 г. в связи с мюридизмом (продолжение)... Т. XI. – С. 18.

365 Бурджаев Т. (Асистишвили), Исаев С. (Датунашвили), Алибегов Б. (Моуравишвили). Трагедия грузин-ингилойцев. – Тбилиси, 2003. – С. 9.

и фамилией Чанкаевых³⁶⁶. Многие Чанкаевы были офицерами российской армии. К примеру, в связи с событиями 1863 г. упоминается «штабс-капитан Джанка-Али»³⁶⁷. Ранее отличился подполковник Ахмед сын Чанки, которому по итогам сентябрьской кампании 1853 г. была объявлена благодарность за отличие³⁶⁸. Он же фигурирует в 1872 г. в качестве поверенного Ахмеда сына Чанки от селения Джар при работе Закатальской сословно-поземельной комиссии³⁶⁹. Ему, как представителю фамилии Чанказул, принадлежали земли и усадьбы в сел. Карабалдур, которое находится на территории совр. Кахского района³⁷⁰.

В состав Чумчаял входят *ИсмигИлал* (авар. – «Исмаиловы»). Фамилия эта пошла от одного из представителей фамилии Чанкаевых – офицера царской армии Мухамад-Али Исмаилова. В 1860-х годах он был в звании майора³⁷¹. В те же годы (1282 г. хиджры / 1865–66 гг.) в Джаре был построен дом майора Исмаилова³⁷². В 1872 г. он уже подполковник³⁷³.

Наибольшим влиянием в составе *Нухиял* пользовались *КIуркIунаял* (авар. «алычовые»; известна и более укороченная форма названия – *КIукIнал*) – представители одного из коренных джарских тухумов. Они проживают по соседству с Чанкаял, ниже или южнее них, на правом берегу Цилбан-ора, в своем родовом квартале Кукназул-уба. Их родовые земли есть и на левом берегу р. Цилбан-ор. В частности, территория ресторана «Лаззат» и его окрестности – это земли Куркунаевых. Из этого рода в царское время вышло несколько известных офицеров, среди которых можно назвать Куркунаязул Али. Согласно Р.А. Фадееву, во время восстания 1863 г. в числе влиятельных джарцев – противников восстания был офицер «Кихкуна-Али»³⁷⁴ (у него же далее – «Киркуна-Али»³⁷⁵). Юнкер Умма Куркуназул Табабекил (сын подпоручика «Куркуна-Таба-бека») упоминается в числе поверенных от селения

366 Молла Мəһəммəd əл-Чар. Чар Салнамəsi. – С. 19.

367 Фадеев Р.А. О Закатальском восстании // 60 лет Кавказской войны. Письма с Кавказа. Записки о кавказских делах. – М., 2007. – С. 570.

368 Приказ по отдельному кавказскому корпусу о военных действиях против отрядов Шамиля в Джаро-белоканском округе. 19 сентября 1853 г. // Народно-освободительная борьба Дагестана и Чечни под руководством Имама Шамиля. Сборник документов. – М., 2005. – С. 430–431.

369 ЦИАГ. Ф. 236. Оп. 2. Д. 4. Л. 113–129, 137–148, 151–155.

370 Архивные документы о Чар-Белакани. – С. 548.

371 Фадеев Р.А. Указ. раб. – С. 559.

372 Неймат М.С. Корпус эпитафических памятников Азербайджана. – Баку, 2001. Т. II: Арабо-персо-тюркоязычные надписи Шеки-Закатальской зоны (XIV век – начало XX века). – С. 127.

373 ЦИАГ. Ф. 236. Оп. 2. Д. 4. Л. 113–129, 137–148, 151–155.

374 Фадеев Р.А. Указ. раб. – С. 555.

375 Там же. – С. 580.

Джар при работе Закавказской сословно-поземельной комиссии в 1872 г.³⁷⁶ Согласно местным преданиям, до принятия джарцами ислама джарские христианские священники обычно происходили из числа джарских Куркуналя, а также цилбанских Дибраял, которые, по некоторым данным, являются родственными между собой тухумами (подробнее – в разделе про Цилбан).

Говоря об одном из них, а точнее одним из коренных джарских тухумов, напрямую не входящих в состав голодинских по происхождению тухумов являются *Жунгузал*³⁷⁷. Говоря о них, нельзя не рассказать об их фамильном укреплении, о котором уже шла речь выше. В северо-западной части села Джар расположена башня и укрепленный комплекс («гъин»), носящий имя тухума Жунгузовых³⁷⁸. Это имя выбито на камне в стене башни («высек [надпись] Идрис от (мин) Жин.г.з» датируется XIII–XIV вв.³⁷⁹), что доказывает тухумную принадлежность укрепленного комплекса. Изучая этимологию фамилии (Жунгузовы), наиболее убедительным автору показалось обращение к персидскому *джанг* – «боевой, воинственный, отважный»³⁸⁰, как корню аварского антропонима. З. Халаев, в связи с этим вопросом, высказывал неправдоподобное предположение что название и, следовательно, сооружение его, возможно, связано с именем монгольского завоевателя Чингис-хана³⁸¹.

Некоторые исследователи, исходя из архитектурных особенностей строения, относят башню к XVI в.³⁸², но ее эпиграфика дает основания датировать строительство XIII в.³⁸³ Другие авторы дают более широкие временные рамки, датируя самую раннюю надпись XIII–XIV вв.³⁸⁴ Правда, ранее этот же автор, ставя эту надпись в один ряд с надписями в Шемахинском районе, Дербенте и в крепости Гарни в Армении, пишет, что они выполнены на камнях простейшим куфи, и датирует их IX–XI вв.³⁸⁵ По Т.М. Айтберову эта надпись содержит явно местные, кавказские имена (среди них – «нартовское» Урузмаг, бытовавшее у аварцев в Средневековье³⁸⁶), а «не

376 ЦИАГ. Ф. 236. Оп. 2. Д. 4. Л. 113–129, 137–148, 151–155.

377 Саидова П.А. Чарско-белоканские говоры... – С. 5.

378 Молла Мəһəммəд əл-Чари. Чар Салнамəси. – С. 19.

379 Неймат М.С. Корпус эпиграфических памятников Азербайджана... Т. II. – С. 64.

380 Персидско-русский словарь / под ред. Ю.А. Рубинчика. – М., 1970. Т. I. – С. 445.

381 Халаев З.А. Из истории оборонительных сооружений Алазанской долины... – С. 147.

382 Усейнов М.А., Бретаницкий Л.С., Салам-заде А.В. История архитектуры в Азербайджане. – М., 1963. – С. 339, рис. 321.

383 Айтберов Т.М. Закавказские аварцы... – С. 62–63.

384 Неймат М.С. Корпус эпиграфических памятников Азербайджана... Т. II. – С. 64.

385 Нейматова М.С. Мемориальные памятники Азербайджана (XII–XIX века). – Баку, 1981. – С. 4.

386 Айтберов Т.М. Осетинские имена у аварцев XIV–XVII вв. // Проблемы осетинского языкознания. – Орджоникидзе, 1984. Вып. I. – С. 51–54.



Куфическая надпись в каменной кладке башни Жунгузул-гин



Надпись XVIII в. в каменной кладке башни Жунгузул-гин

арабские, не персидские и не тюркские»³⁸⁷. В стене башни есть надпись и более позднего времени, свидетельствующая о реконструкции. Согласно ей в июне 1762 г. «Муртазаали бину Ж.н.г.з начал строительство (стены?)»³⁸⁸.

Русский автор первой половины XIX в. следующим образом говорит об этом укреплении: «Проводники привели нас к четырехугольной башне, имеющей семь этажей и называемой Джангер-кала; она построена в начале прошлого века каким-то Амир Агматом (в «Хронике войн Джара» это укрепление, в связи с отражением нападения войск Надир-шаха, упоминается как «крепость Амир-Ахмеда»³⁸⁹), по случаю ожидаемого нашествия Грузинского царя Теймураза»³⁹⁰. Сейчас количество ее этажей сократилось, что можно видеть и на иллюстрациях.

Стоит рассказать и об архитектурном решении укрепления. Башня выстроена из речного камня, взятого вероятно из русла речки, протекающей к западу от села. В диаметре она составляет 5,75 м, толщина стен – 92 см, высота снаружи – 11–12 м, изнутри от пола до потолка – 9,56 м. В башне 3 этажа, на каждом – бойницы. Башня окружена крепостной стеной (закат. диал. ав. яз. – *жубур*) из речного камня, высота которой сейчас составляет от 1,2 до 1,5 м³⁹¹.

В Джаре есть также и другие аварские фамилии, известные еще со времен грузинского владычества, как, например, *Ариял*, т.е. Ариевы. В «Хронике войн

387 Айтберов Т.М. Закавказские аварцы... – С. 62–63.

388 Неймат М.С. Корпус эпиграфических памятников Азербайджана... Т. II. – С. 93, 298, прим. 546.

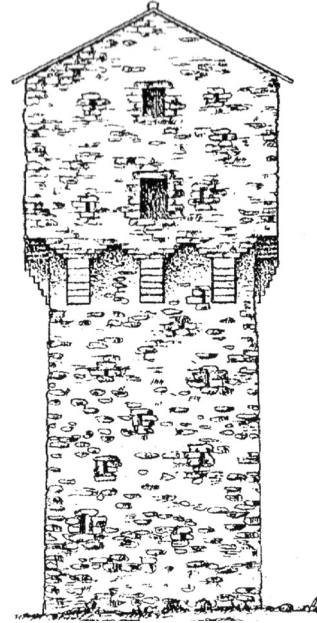
389 Хроника война Джара в XVIII столетии... – С. 20.

390 Зубарев Д. Указ. раб. – С. 555.


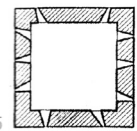
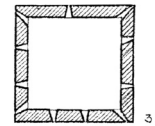
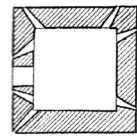
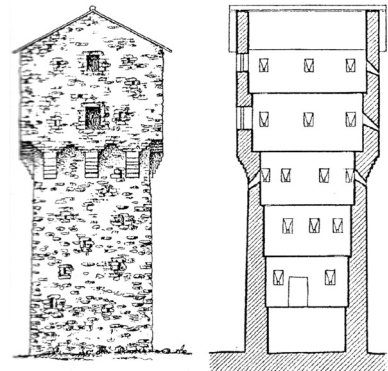
391 Халаев З.А. Из истории оборонительных сооружений Алазанской долины... – С. 147.



Башня Жунгузул гин (2009 г.)



Башня Жунгузул гин (1950-е гг.)



Башня Жунгузул гин (реконструкция, разрез и планы этажей по А. Мехтиеву)

Джара» во время нашествия войск Надир-шаха описывается смерть «двадцати жителей Аро с женами от холода у моллы Мухаммед-Ухи», которых А. Дибиров вполне справедливо считает представителями тухума Ариял³⁹².

В числе джарских тухумов следует назвать и *ЦаркIанаял* (от авар. *цIараки* – хозяйство, дом, двор; известна и укороченная форма их названия – *ЦикIнал*). Вместе с версией о происхождении названия фамилии от термина *цIараки* (*цIа* – «огонь», *раки* – форма множественного числа от слова *баки* – т.е. «разжечь»; в связи с чем, возможно, этимология фамилии происходит от «разжигающих огни», т.е. «дозорных»), следует рассматривать версию и о возможном переселении Царканаевых из селения Цараки (Сарыбаш) Кахского района. Часть их в 1830 г. была вынуждена бежать из Джара и осела в селениях Ириб и Нукуш Чародинского района. В этих селах проживает по 5-6 семей, известных как *ЦихIнал*.

Давудилал – крупный и известный коренной джарский тухум. Согласно Т.М. Айтберову, Давудилал поселились в Джаре в XVII в. и являются выходцами из Гидатля (Шамильский район РД). Как пишет Т. Айтберов, у джарца Саадулы Давудова (учитель истории) хранится написанная по-арабски родос-

392 Хроника войн Джара в XVIII столетии / комм. А. Дибирова... – С. 26 (прим. 2).



Крепостная стена (жубур) замка Жунгузул гин

ловная его предков – членов гидатлинского по происхождению тухума Давудилал. Однако Саадула Давудов не является членом этого тухума, а относится к малочисленной – в Джаре их сейчас только две семьи – фамилии выходцев из Дагестана (*гьалбал*). Сами Давудилал входят в состав более крупной единицы, называющейся *ХинчИал* (от авар. *хинчI* – «птица») и объединяющей фамилии Давудовых, Мирзаевых и т.д. Известна копия родословной фамилии Давудовых, записанная на полях арабоязычной рукописи, хранившейся в Кабахчолибе и датированной 1766/67 г. Сама генеалогическая запись более позднего времени, поскольку заканчивается умершим в 1915 г. Мухаммадом-апанди (аварское имя Апанди, оно же – приставка к имени тарикатского шейха у аварцев происходят от греческого «афсентес» – «образованный человек»). Из греческого языка это слово проникло в турецкий язык³⁹³, а из турецкого, в свою очередь, в аварский язык, по линии тариката Накшбанди) сына Давуда, а начинается с Сайидали, 18-го по списку члена тухума³⁹⁴. Таким образом, Сайидали, с которого начинается перечисление предков Давудовых, жил во второй половине XIV века. Представители тухума играли важную роль в научной и духовной жизни Джарского джамаата. Таков, например, Давудилазул Мухаммад-хаджи, автор 18 рукописных трудов, получивший почетный титул *апанди* (эфенди) и преподававший «в Закатальском медресе». Он похоронен в Джаре около Джума-мечети рядом с могилой Уммахана Великого (аварский нуцал, ум. в 1801 г.), под нисбой «ад-Давуди». Он же («Гелмуяльгул бахIарчи, МухIаммад Валил ЧIари» – «храбрец от науки Мухаммад Вали Чарский») – герой известной касыды про алимов Южного Аваристана³⁹⁵. По устным данным, он умер в 1909 г., однако М. Неймат указывает, что на могильной плите указана дата смерти – 1334 г. хиджры (1915–16 гг.). Согласно надписи, он «утвердил свою святость в Гашладе» (правильно – Ашильте), а надпись сделал Мухаммад Али бину Нуру аль-Дж-н-и» (представитель тухума из с. Джини-тахиды) на деньги Асада и Абдурахмана ад-Давуди³⁹⁶.

Как сообщают источники XIX в., «каждая деревня состояла тогда из четырех тухумов или родов, а именно: в Джарах были роды Чапаралинский, Чимчилинский, Нухлинский и Табалинский; в Талах – Араблинский, Джурмутский, Багалинский, и Оцоберлинский»³⁹⁷. Несмотря на то, что четыре вышеука-

393 Еремеев Д.Е. Этногенез турок. – М., 1971. – С. 122, прим. 32.

394 Айтберов Т.М. Закавказские аварцы... – С. 177.

395 МухIаммадов К. Указ. раб. – Гь. 130.

396 Неймат М.С. Корпус эпиграфических памятников Азербайджана... Т. II. – С. 181.

397 Дубровин Н. Указ. раб. – С. 591.

занных тальских тухума традиционными жителями Джарского джамаата не были, однако частично свое представительство здесь все-таки имели. В частности, этот касается рода, который называется на аварском языке «*ГПарабазул тухум*», т.е. «род арабов»³⁹⁸. В Джаре они живут в квартале Гликаб уба и составляют 1,2% жителей Джара. Другой тальский Оцоберлинский тухум (более известный как Цилбал) представлен в селе Цилбан, являющемся их родовым гнездом в Закатальском районе. И, наконец, Джурмутский тухум в Джаре не представлен.

Довольно многочисленной фамилией в Джаре и Динчи являются *Гозалал* (авар. – «Шмелевы») ³⁹⁹. В 1872 г. представитель этой фамилии, Гозалил вас Абдулла, т.е. Абдулла сын Гозалава, назван в числе поверенных от селения Джар⁴⁰⁰. Родственны им *Бурджаял* (авар. *Бечедал* – «богатые»), которые являются потомками известного шейха Бурджаали, жившего в селении Динчи. Генерал Р. Фадеев, расследовавший причины восстания 1863 г., называет его «первоначальным учителем зикры и тариката»⁴⁰¹.

Фамилия *ДигИниял* была образована, по всей видимости, от Деэн-Рамазана. Последний известен как один из телохранителей имама Гамзат-бека⁴⁰². При имаме Шамиле он занимал разные высокие посты в аппарате имамата.

Другой представитель тухума хаджи Деэн-Али был участником обороны Ахульгоха. Там он попал в плен, был сослан в ссылку, откуда сбежал с джинихцем Караханом в Бухару и оттуда вернулся на родину⁴⁰³.

Говоря о Джаре, нельзя пройти мимо факта захоронения близ здешней мечети самого знаменитого из аварских нуцалов – Уммахана Великого, умершего в 1801 г. На могиле его в селе Джар стоит плита со следующей надписью на арабском языке (прочитал Т. Айтберов): «1215 / 1800–1801 год. Выдающий ученый, князь князей, борец за мусульманскую веру Уммахан Аварский – Хунзахский. Мавзолей этот соорудил Хасан, сын Хаджи»⁴⁰⁴. Русские источники XIX в. пишут, что Уммахан умер в Джаре, что является ошибкой, ошибочны их сведения и о причинах смерти. Для примера приведем отрывок

398 Халаев З.А. Этнополитическая и культурно-религиозная история... – С. 16.

399 Микаилов К.Ш. Джаро-белоканская топонимия... – С. 11.

400 ЦИАГ. Ф. 236. Оп. 2. Д. 4. Л. 113–129, 137–148, 151–155.

401 Фадеев Р.А. Указ. раб. – С. 554.

402 Мамедов А.Ф. Совместная борьба Азербайджана и Дагестана против колониальной политики царизма (1801–1864 гг.) // Историко-культурные и экономические связи народов Дагестана и Азербайджана: через прошлый опыт взгляд в XXI век. – Махачкала, 2007. – С. 161.

403 Дадаев Ю. АхлугохI – дир рекIел бухIи. МахIачхъала, 1998. Гь. 271 (на ав. яз.).

404 Хайдарбек Геничутлинский. Историко-биографические и исторические очерки / Пер. с араб. Айтберова Т.М., вступ. и комм. Гаджиева В.Г. – Махачкала, 1992. – С. 151.

из сочинения Д. Зубарева, побывавшего в Джаре в 1830 г., сразу после завоевания его русскими: «Обратно в крепость поехали мы другою дорогою; осмотрели мечеть и гробницу знаменитого за Кавказом Омара, хана Аварского, умершего в Закаталах с горя, после поражения его Русскими на берегах Иори. Славная битва Закатальская доставила Мальтийские знамена Кабардинскому полку, что ныне пехотный Фельдмаршала Князя Варшавского, Графа Паскевича-Эриванского. Близ гробницы Омара хана нам показывали место, где был убит генерал-майор Гуляков, и дерево, будто бы раненое Русским ядром, следы которого и теперь видны»⁴⁰⁵. На самом деле, как сообщают более достоверные источники, к примеру автор XIX в. Хайдарбек Геничутлинский, посвятивший значительную часть своего труда Уммахану Великому, «умер Уммахан в городе Билкан в усадьбе Абдуллы – сына Халаджа, в 1215 / 1800-1801 году. Похоронен он был также в Джарском вилайете»⁴⁰⁶. Известно также, что на его могиле Дибир-кади Аварский соорудил келью и в течение года читал Коран «во имя спасения души своего патрона»⁴⁰⁷.

3.1.4. Вынужденные переселения

На долю джарцев выпадали серьезные испытания и лишения, которые нередко вынуждали их покидать родные места. Большая часть их всегда возвращалась на Родину, но некоторые оставались в местах вынужденного изгнания. К примеру, в 1741 г., согласно «Цоралзул аваразул рагъазул тарих», после взятия и разрушения Джара и Закатала войсками Надир-шаха жители этих мест бежали частью в Дагестан, частью в Карабах, частью в Кизик. Со временем они вернулись обратно, но не все⁴⁰⁸. В Карабахе, они, согласно преданиям, оседали большей частью в Шуше и горных местностях, где сохраняли свою религию, но язык постепенно теряли. Такие вынужденные миграции привели к тому, что часть суннитов Карабаха (подавляющее большинство мусульман Карабаха – шииты) являются аварцами по происхождению. Кроме Карабаха ассимилированные потомки джарцев живут и в других местностях. В частности, в Агдашском районе есть село Чардам, в Кюрдамирском районе – Чарлы, которые основаны выходцами из

405 Зубарев Д. Указ. раб. – С. 555–556.

406 Хайдарбек Геничутлинский. Указ. раб. – С. 40.

407 Алибекова П.М. Жизнь и творческое наследие Дибир-кади из Хунзаха. – Махачкала, 2009. – С. 97.

408 Цоралзул аваразул рагъазул тарих. – Гь. 79.

аварского Джара⁴⁰⁹. Про связь названия первого селения с Джаром писал и З. Ямпольский, говоря, что в Геокчайском районе имеется топоним Джардам⁴¹⁰. В райцентре Исмаиллы, по полевым данным автора, также имеется квартал Джарлы, жителями которого являются потомки джарцев.

Топонимы

Реки: *Татаразълул гЮр* (зак. диал. ав. яз. «татара») (с ударением на третьем а) – кисель⁴¹¹, грузинское по происхождению слово). *НургЮр* (Нур – личное имя⁴¹² или в пер. с авар. «светлая река»), *ЦилбангЮр* (авар. – «Цилбанская река»), *Микил гЮр* (авар. – «дубовая река»), она же ниже по течению называется *ХъалагЮр* (авар. – «крепостная река») и *БакмазгЮр* (от зак. диал. ав. яз. бакмаз – выварочный сок фруктов или тута (иранизм), *МичКларгЮр* (авар. – «Мичкарская река»), *Ральад* (авар. – «море»; местное аварское название р. Алазани), *ЧеглергЮр* (авар. «черная река»).

Пахотные участки: *Хурма-уба*, *Пююр*, *Чадил тала*⁴¹³ (зак. диал. ав. яз. «папоротниковая поляна»).

Кладбища: *Гилазул хЮбал* (старинное кладбище), *ХинчИазул хЮбал*, *КортI-хЮбал* (заброшенное кладбище на холме; ныне хоронят рядом), *НакИКазул хЮбал* (позднее кладбище), *АкИван* (заброшенное кладбище), *Гализал* ва *Гисаязул ахикъ зиярат* (10 могил), *Шагьидазул хЮбал*, *Чай-малал хЮбал*, *Мажгитълул хЮбал*, *ЧекIеразул хЮбал* (новое кладбище), *ДигИниязул хЮбал*, *КЮдал хЮбал*, *ЧахИиял хЮбал*.

Антропонимы (селения Джарского муниципалитета):

Мужские: *КахIав* (авар. – «белый»), *ЧегIерав* (авар. – «черный»), *ХIетав* (авар. – «рыжий»), *Борояв* (зак. диал. ав. яз. «коричневый»), *ЩетIав* (авар. – «голубоглазый»), *Халав* (зак. диал. ав. яз. – «длинный»), *ХIеров* (зак. диал. ав. яз. – «старик»), *Джуджуй* (зак. диал. ав. яз. – «мальш»), *Галимов*⁴¹⁴ (зак. диал. ав. яз. – «сын ученого»), *ХIедде* (зак. диал. ав. яз. – «дедушка»), *Тинавас*

409 Азербайджанская топонимика... – С. 550.

410 Ямпольский З. Из истории древней Кавказской Албании. – М., 1949. – С. 30.

411 Халилов М.Ш. Грузинский пласт... – С. 111.

412 Микаилов К.Ш. Джаро-белоканская топонимия... – С. 3.

413 Саидова П.А. Чарско-белоканские говоры... – С. 4.

414 В зоне распространения закатальского диалекта аварского языка традиционная общеварская форма образования имени личного, путем добавления суффикса *-ав* (Кахав, Алимав, Адалав, Махулав...) часто заменяется на *-ов* (Кахов, Алимов, Адалов, Мохулов...), что имеет место быть и в гудатлинском диалекте, но только с конечным *-о* (Кахо, Алимо, Адало, Мухуло...). В женских именах общеварский суффикс *-ай* (Херенай) часто заменяется на *-ей* (Хуруней).

(юж. диал. авар. – «младший», «маленький»), *Гадалав* (авар. – «безумец»), *Дада* (авар. – «папа»), *Чеглерчи* (авар. – «черный человек»), *Цахлалав* (авар. – «серый»), *Итаклу* (от авар. *итаркло* – «сокол»), *Парацваси* (от авар. *гарац* – «серебро» и *васи* – уменьш.-ласк. «сын»), *Бацли* (авар. – уменьш.-ласк. «волк»), *Шаглан* (в зак. диал. ав. яз. сословный титул наподобие князя), *Вацци* (авар. – уменьш.-ласк. «дядя»), *Загъалав* (авар. – «сын Заги»), *Тисбахли* (этимология не ясна), *Мусалов* (авар. – «сын Мусы»). *Гакъилав* (авар. – «умный»), *Хиджиев* (зак. диал. ав. яз. – «Гаджиевич»), *Битракъ* (от зак. диал. ав. яз. *бетракъ* – «безголовый», «безумец»⁴¹⁵).

Женские: *Цетай* (авар. – «голубоглазая»), *Чеглерай* (авар. – «черная»), *Кахлай* (зак. диал. ав. яз. – «белая»), *Хетай* (авар. – «рыжая»), *Меседу* (авар. – «золотце»), *Пинай* (авар. – «младшая»), *Кабай* (авар. – «с белой отметиной на лбу»), *Хуруней* (от авар. *херенай* – «нежная», «ласковая»), *Гарцулай* (авар. – «серебряная»), *Чухлай* (авар. – «гордая»), *Чамасдак* (авар. – «финик»). Среди жарских аварок распространены также следующие имена с неясной этимологией: *Баху*, *Асибай*, *Булай*, *Манахо*, *Бисияй*⁴¹⁶.

3.2. Селение Цилбан

Цилбан расположен к востоку от Джара (эти селения отделены речкой Цилбан-ор) и к северу от города Закатала (Цилбан располагается на возвышенном плато, нависающем над городом). Аварское, исконное название села – *Цилбан*, а жителей села – *цилбанхы*⁴¹⁷. Азербайджанский лингвист А. Асланов (этнический цахур) предполагает, что закатальский топоним Цилбан и белоканский топоним Цалбан, образованы от известного по сочинению Плиния⁴¹⁸ племени силвов (силбов)⁴¹⁹. По мнению известного кавказоведа В. Минорского: «Плиний упоминает *сильвиев* и *лупиниев* (по-армянски *чилб* и *лип'ин*). Восточный район городка Джар (в северо-восточной Кахетии), сейчас называемый Цилбан, возможно, сохранил прежнее имя»⁴²⁰. Если корень топонима образован этнонимом «цилб», то окончание его «-н» следует принять за типичную для закатальского диалекта, как и в целом для аварского

415 Микаилов К.Ш. Джаро-белоканская топонимия... – С. 20.

416 Там же.

417 Там же. – С. 17.

418 Греческие и римские писатели о Кавказе / Перевод К. Гана // СМОМПК. – Тифлис, 1844. Вып. IV. – С. 107.

419 Асланов А.М. Из топонимии Алазани. – С. 91.

420 Минорский В.Ф. Указ. раб. – С. 29.

языка, форму оформления локатива, путем добавления суффикса, обозначающую нахождение объекта «в чем-либо», «внутри чего-либо»⁴²¹.

Э. Нуриев в монографии «Топонимия Шеки-Закатальской зоны Азербайджанской ССР» пишет, что топонимы Цилбан и Цалбан образованы от имени села Цулипан в Кайтагском районе Дагестана⁴²². Эту же мысль высказывает Г. Гейбуллаев в монографиях «Топонимия Азербайджана»⁴²³ и «Этногенез азербайджанцев». Он пишет, что село образовано выходцами из «аварского села Цулипан в Кайтакском районе Дагестанской АССР»⁴²⁴. Однако этих авторов не смущает тот факт, что жители сел. Цулипан – кайтагцы, разговаривают на кайтагском языке, близком к даргинскому, а в Цалбане и Цилбане живут исключительно аварцы. Одновременно Г. Гейбуллаев же критикует В. Минорского, который писал, что в названиях этих аварских селений отражен древний этноним «силъвы». Если верить Г. Гейбуллаеву, Минорский не учел, что жители этих двух селений переселенцы – из Цулипана, однако сам же далее пишет, что с этим этнонимом связано «наименование албанского города Тилбида у Птолемея». Мы не можем согласиться и с М. Пашаевой, согласно которой тюркский этноним *ti-le*, возможно, заложен в аварских топонимах *Tsilban* в Закатальском районе, *Tsolban* в Белоканском и *Til-yarat* (Тляратинский район) в Дагестане⁴²⁵. Хотя на самом деле Тлярата (русская форма аварского *лъаратIа* – «на речке») никакого отношения к Цилбан и Цалбан в Закатальском и Белоканском районах не имеет. Скорее следует согласиться с мнением З. Халаева, что «этноним «силв», «чилб», «шилб» следует считать фонетическим вариантом названия одного племени», который в данном регионе имеет форму «цилб». Этот «цилб», согласно Халаеву, отразился в наименовании древних аварских селений Цилбан (Закатальский район) и Цалбан (Белоканский район), а также в гидрониме Цилбан-ор данного региона⁴²⁶. В «Энциклопедическом словаре топонимов Азербайджана» приводятся обе вышеприведенные этимологии⁴²⁷.

Впервые Цилбан упоминается в «Иммуниетной грамоте Мцхетских

421 Саидова П.А. Особенности локативов в закатальском диалекте... – С. 165.

422 Нуријев Е.Б. Азәрбајҹан ССР Шәки-Загатаҹа зонасынын топонимиҹасы. – С. 73.

423 Гейбуллаев Г.А. Топонимия Азербайджана. – С. 84.

424 Гейбуллаев Г.А. К этногенезу азербайджанцев. – С. 155.

425 Пашаева М. Из этнической истории аварского народа // Национальный фольклор. – Баку, 2008. Вып. 20. – С. 65 (на азерб. яз.).

426 Халаев З.А. Этнополитическая и культурно-религиозная история... – С. 13.

427 *Azərbaycan toponimlərinin ensiklopedik lüğəti*. II cild. – S. 190.

католикосских владений» (1392 г.). В этом документе в числе обширных церковных владений главного грузинского храма на левобережье Алазани перечисляются «в Енисели селение Кунелани и Цин-убани; другие вотчины и агараки есть; селение Ганготи»⁴²⁸. Данный документ – грамота Гиорги VII от 1392 г. об освобождении владений Мцхетского Свети-Цховели от всех повинностей. В числе имущества главного храма Грузии перечисляются: «монастырь Варцана в Шилда, Ведзис-хеви до Тетри-клде, Пашаани, владения в Гавази, земли в Бараунта, семь участков мамасхлиссских (для поселения), селение и монастырь Лагод-хеви (в двух других вариантах – Лагодехи – Ш.Х.), 80 дымов в Ганухи, 27 дымов купцов армян и евреев в Базари; в Енисели Кунелани, Цин-убани и другие владения и агараки; Гажготи (в другом варианте – Ганготи – Ш.Х.)»⁴²⁹. Селение «Цин-убани» из этого списка следует считать грузинизированной формой названия современного населенного пункта Цилбан.

Позднее Иоанн Багратиони в «Описании селений Картли и Кахети, написанном по повелению царя Ираклия II и его преемника Георгия XII в 1794–99 гг., при указании населенных пунктов «Енисели» называет *Цинубани*, которое в другом варианте рукописи названо *Цилубани*⁴³⁰. В «Хронике войн Джара» этот топоним приводится как «Жалбан» (вкуче с окрестностями Джара) в связи с событиями зимы 1147 г. хиджры⁴³¹. Упоминается он также в 1738 г. в письме джарского кади Муртазали своему сыну Мухаммаду как «*Цилбан*»⁴³². Во время похода Надир-шаха в 1738 г. жители Цилбана укрылись в Чимчаре («Джамчаре»), хотя годом ранее при аналогичных условиях здесь нашли убежище тальцы. Часть же цилбанцев ушла в Салах и Мухах⁴³³. Мухах – это верхний Мухах в Самурской долине, а топоним Салах локализовать не удается.

Центральная часть Цилбана называется Юхануб и представляет собой открытое место – перекресток и общественный центр села, называемый здесь *гудеклан*, своеобразный центр Цилбана. Гудекан – центральный компонент жилой части поселения – селитьбы в большинстве населенных пунктов левобережья Алазани. Сам термин *гудеклан*, вероятно произошел

428 Какабадзе С.С. Грузинские документы IX–XV вв... – С. 105.

429 Какабадзе С.С. Грузинские документы Института народов Азии АН СССР... – С. 148.

430 Иоанн Багратиони. Указ. раб. – С. 72.

431 Хроника война Джара в XVIII столетии... – С. 20.

432 Айтберов Т.М. Закавказские аварцы... – С. 179.

433 Хроника война Джара в XVIII столетии... – С. 23.

от глагола *гуде-зи* («говорить», «разговаривать»), распространенного в южных наречиях аварского языка с добавлением *кІан* (авар. «ровное место», «площадка»). Интересная аналогия в этой связи прослеживается между формированием аварского гудекана и грузинского убани. Дело в том, что согласно Г.А. Меликишвили первоначально термином *убани* в грузинском языке обозначалась «площадь» (аналогия с греческой «агорой»). Интересно в этой связи наличие в древнегрузинском языке глагола *убноба* («разговаривать», «говорить»), находящегося в тесной связи с *убани*⁴³⁴. Последнее обстоятельство не может не обращать на себя внимание в связи с формированием аварского термина *гудекан*, которое видимо, протекало по аналогичному принципу.

Здесь же, на окраине площади, располагалась историческая мечеть Цилбана, которая, по преданиям, была разрушена войсками Ибрагим-хана. Этот исторический квартал Цилбана упоминается в письме хаджи Муртузаали сыну Мухаммаду, учившемуся на тот момент в горном Аваристане. Письмо датируется Т.М. Айтберовым, который перевел его с арабского и включил в научный оборот, 1738 годом. Согласно письму, кызылбаши, придя в Цор, устроили в местности между Джаром и Талой укрепление (в восточных упоминается как *Ак-бурдж*⁴³⁵, т.е. «белая башня»: ак – тюркское слово, а бурдж – арабское), и в дальнейшем, судя по всему, поднимались вверх по течению р. Цилбан-ор. Стычка между джарцами и кызылбашами, согласно хаджи Муртузаали, произошло в местности «ниже Яллугана»⁴³⁶. В ней погибло примерно сорок кызылбашей и двое джарцев. После стычки, ввиду неравенства сил, джарцы начали отходить в верховья Джарского ущелья. Учитывая, что Юхануб расположен на левом берегу р. Цилбан-ор, напротив Джарской главной мечети («Бол-мажгит»), следует, что сражение произошло в ущелье Цилбан-ор. Учитывая, что в Цилбане, по преданиям, в свое время обосновались Кахал, которые имели здесь башню-укрепление *КахІазул гын* (авар. «Белых замок»)⁴³⁷, то не исключено калькирование этого названия и превращение его в «Ак-бурдж» восточных источников.

По данным Всесоюзной переписи 1926 г., в Цилбане жило 27 семей, на-

434 Меликишвили Г.А. Указ. раб. – С. 450.

435 Арунова М.Р., Ашрафян К.З. Государство Надир-шаха Афшара. – М., 1958. – С. 189.

436 Айтберов Т.М. Закавказские аварцы... – С. 179.

437 Саидова П.А. Чарско-белоканские говоры... – С. 21.

считывающих 109 чел., все «авары»⁴³⁸. И сейчас почти все население Цилбана – аварцы.

В 2010 г. произошло очередное отчуждение земель села Цилбан в пользу города Закатала. Согласно указу президента АР И. Алиева от 22 июня 2010 г. от земель селения было урезано в пользу города 45,9 гектаров (из них государственных земель – 9,6 га, муниципальных – 1,0 га и частных – 35,3 га).

3.2.1. Тухумы Цилбана

В селении Цилбан значительная часть фамилий входит в тухум Цилбал. По приблизительным подсчетам автора, из 325 избирателей в 2009 г. к ним относились 79 (24,3%), остальные тухумы представлены чуть в меньшей степени: Чапарал – 77 (23,7%), Тлебелал – 52 (16%), Чумчял – 42 (13%), Нухиял – 29 (9%), Арабал – 6 (1,8%), потомки дагестанских аварцев – 30 (9,2%) и ахваццы – 10 (3,1%).

Согласно полевым данным автора, коренными цилбанскими фамилиями, расселенными вокруг мечети в Юхануб являются *Церал* (авар. – «лисовы»), *Дибраял* (авар. – «поповичи»), *Кусаял* (авар. – «безбородые?»), *Чинарал* (авар. – «тополевы») и *Малякал* (авар. – «маликовы?»). По данным П. Саидовой, собранными в 1970-х годах, в селении жили представители тухумов *Кусаял*, *Чарал* (авар. – «пестрые»), *Мансурал* (авар. – «Мансуровы»), *Тинаял* (авар. – «младшие»), *Дибраял*, *Малякал*, *Бушдиял*⁴³⁹. Представители последней фамилии (Бушдиял) еще во время разрушения Джара в 1830 г. начали переселяться в сел. Нухбик, и в настоящее время в Цилбане их почти не осталось, хотя их фамильные земли и сейчас здесь имеются.

В 1740-х гг., после разрушения Цилбана отрядами Надир-шаха, многие жители селения переселились в разные места Дагестана и Закавказья. Стоит упомянуть, что в Шекинском магале переселенцами, возможно, из Цилбана близ Закаталы или, вероятнее, Цалбана близ Белокан было основано поселение «Салбанлар» (азер. – «цалбанцы»). В начале XIX в. в селении Салбанлар жило 28 семей, состоявших из 123 чел.⁴⁴⁰ Хотя З. Джавадова пишет, что это селение, наряду еще с несколькими, было основано в начале

438 Список населенных мест Азербайджана по данным переписи 1926 г. // Рукописный фонд ИИАЭ. Ф. 1. Оп. 1. № 482.

439 Саидова П.А. Чарско-белоканские говоры... – С. 21.

440 Чавадова З.Э. Шимал-Гэрби Азербайжан. – Бақы, 1999. – С. 54 (на азерб. яз.).

XIX в. в результате миграции населения из Ширвана и Карабаха⁴⁴¹, не исключено, что название селения говорит о его основателях.

По местным преданиям, собранными П. Саидовой, первыми голодинцами, обосновавшимися в Цилбане, являются потомки двух братьев – *КахЛава* (авар. – «белый») и *БацЛава* (авар. – «Волков» или «сын волка»). Вдвоем они построили башню *КахЛазул гьин* и обосновались в этой башне. Войны и набеги заставили их покинуть башню и переселиться на левый берег, где находится сейчас селение *Цилбан*⁴⁴². В настоящее время фамилии Кахал и Бацал в Цилбане не встречаются, хотя в Пашане, Макаве, Динчи и в самом Джаре их довольно много.

Согласно данным Закатальской сословно-поземельной комиссии, в Цилбане есть аварцы, принадлежащие к «фамилии Кара-Цетев» и «происходящие от христианского священника»⁴⁴³. Фамилии «Кара-Цетев» в Цилбане как таковой не было. Был известный судья («диванный бек») джарского областного правления «Кара Цетов», убитый в 1830-м году в сражении с царскими войсками⁴⁴⁴. Его потомки в 1870-х годах, во время работы вышеуказанной комиссии, назвали просто именем отца вместо фамилии. Уроженец сел. Джар Мухаммадил Умар сообщил ЗСПК данные, согласно которым в джарском джамаате «в числе коренных жителей – дымов 10 потомков грузин и армян, которые после прихода сюда лезгин приняли мусульманство и стали пользоваться всеми теми привелегиями, какими пользуются коренные лезгины»⁴⁴⁵. Кара-Цетасул Мухаммад-Али по данным ЗСПК «из армян; предание говорит, что предок их был священником в Пепане, что выше Тал... Пришел в Джары и принял мусульманство»⁴⁴⁶. В данном случае конфессиональная принадлежность (христианство григорианского толка) перенесена в этническую область, что конечно же неправильно. По сведениям Вахушти Багратиони в Пипане жили аварцы («леки»), поселенные здесь в XVI в. и, вероятно, принявшие христианство григорианского толка. Цетасул Мухаммад-Али в материалах ЗСПК показан как старший рода «Дибир-Али», состоявшего в 1874 г. из 7 хозяйств, живущих

441 Там же. – С. 55.

442 Саидова П.А. Чарско-белоканские говоры... – С. 21.

443 ЦИАГ. Ф. 236. Оп. 2. Д. 4. Л. 113–129, 137–148, 151–155.

444 Отношение ген.-ад. Розена к ген.-ад. Чернышеву о военных действиях царских войск против Гамзат-бека в Джарской области. 6 августа 1832 г. // Движение горцев Северо-Восточного Кавказа в 20–50 гг. XIX века. Сб. док. – Махачкала, 1959. – С. 115.

445 ЦИАГ. Ф. 236. Оп. 2. Д. 4. Л. 105.

446 Там же.

в Джаре⁴⁴⁷, 13 семей, живущих в Катехе⁴⁴⁸ и т.д. Фамилия «Дибир-Али», известная сейчас как Дибраял, проживали традиционно в сел. Цилбан, а после 1830 г. расселились и в селениях Макавского муниципалитета. Сейчас в Цилбане его потомки известны как *Дибраял* (аварский аналог русского «Поповичи»; название фамилии произошло от местного мужского имени «Дибиров», что в переводе означает «сын муллы»). Наряду с джарскими Куркунаял, по местным преданиям, из этого рода вышло много христианских священников. У одного из членов фамилии Дибраял хранились христианские реликвии, передававшиеся из поколения в поколение.

В Цилбане имеются следующие кладбища: *ХерахИмаязул хЛубал* (авар. – «кладбище Херахмаевых»), *Кусаязул хЛубал* (авар. – «кладбище Кусаевых»), *Маляказул хЛубал* (авар. – «кладбище Малякаевых»), *Эрменизул хЛубал* (авар. – «кладбище армян»; на самом деле эти христианские могилы принадлежат предкам вышеуказанной фамилии Дибраевых, а не армянам, которых в Цилбане никогда не было), *Дора хЛубал* (авар. – «тамошнее кладбище»), *ЧахIа хЛубал* (авар. – «большое кладбище»), *Шагьидазул хЛубал* (авар. – «кладбище шахидов»), *Гисинал хЛубал* (авар. – «малое кладбище»)⁴⁴⁹.

3.3. Селение Тлебел-уба

Населенный пункт Тлебел-уба расположен на южных склонах Главного кавказского хребта в 1 км к северо-западу от райцентра – города Закатала. В селе расположено представительство РИВ (районной исполнительной власти). Селение входит в Джарский баладийат с центром в сел. Джар. Из общественных зданий в селении имеются: средняя школа, медицинский пункт, клуб и 2 библиотеки. Население занято скотоводством, земледелием, чаеводством, много работающих в самом городе Закатала.

От города селение отделяет только речка Микил-ор (Бакмаз-ор). К востоку от села расположен райцентр, к северу – Джар, к югу – Гугам, к западу – посёлок Чайдиб. С двух сторон (с юго-запада и северо-востока) Тлебел-уба текут речки Бакмаз-ор и Мичкар-ор. На данный момент селение образует муниципалитет, в ведении которого находится 496 га. В советское время часть земель села была выделена под нужды чайного совхоза, а на остальной – раз-

447 Там же. Оп. 1. Д. 25. Л. 122-122об.

448 Там же Л. 184.

449 Саидова П.А. Чарско-белоканские говоры... – С. 21.

местилась промышленная зона Закаталы. Сейчас же со стороны промзоны на нижней части земель села строятся дома горожан, которые приехали из разных районов Азербайджана, Грузии и Армении. Сюда переселилось около 30 хозяйств (азербайджанцы, аварцы, 1 семья ингилойцев и 1 семья цахур). В 2010 г. произошло очередное отчуждение земель села Тлебел-уба в пользу города. Согласно Указу президента АР И. Алиева от 22 июня 2010 г., от земель селения было урезано в пользу города 58,91 га (из них государственных земель – 5,0 га, муниципальных – 3,4 га и частных – 50,51 га).

На аварском языке устоялось название *Лъебел-уба*, на закатальском диалекте звучащее как *Хъебел-уба*⁴⁵⁰. Второй компонент названия «уба» широко распространен среди цорских аварцев в значении «квартал», являясь грузинским по происхождению термином (от груз. *убани*)⁴⁵¹. Если же говорить об основной части названия, то необходимо отметить, что некоторые авторы, отталкиваясь от внешнего сходства названия села с названием столицы Кавказской Албании, выдвигают версию об их взаимосвязи. В частности, Г. Гейбуллаев пишет, что последнее является местным, кавказским словом, и его происхождение можно было бы связать с названием «родового племени Хабал среди аварцев (как сказано выше, Птолемей также пишет Хабала), который отражен в топониме Кебелоба в той же зоне. Селение Кебел (на самом деле группа селений – Х.Ш.) в юго-западном Дагестане также является аварским селением, откуда и берет свое название аварский род «Хабал»⁴⁵². Для таких предположений нужны более весомые доводы, чем простое сходство названий, хотя исключать связи этих названий тоже нельзя.

Что касается возникновения селения, некоторые авторы в качестве основной версии придерживаются миграционной, согласно которой населенный пункт был основан выходцами из общества Тлебел (в Тляратинском районе РД), в XVI-XVII вв. переселившимися в долину Алазани⁴⁵³. Такая версия встречается, например, у упомянутого Г. Гейбуллаева, который пишет, что «аварский тохум Хэбэл (в топониме Кебелоба) по своему происхождению состоит из выходцев из села Кебел в Дагестане»⁴⁵⁴. Более обоснованной нам кажется версия, согласно которой топоним отражает название одного из коренных аварских племен в Алазанской долине, известного древнеармянским авторам как «лби-

450 Саидова П.А. Закатальский диалект... – С. 17.

451 Халилов М.Ш. Грузинско-дагестанские языковые контакты. – С. 77.

452 Гейбуллаев Г.А. Топонимия Азербайджана. – С. 85.

453 Azərbaycan toponimlərinin ensiklopedik lüğəti. – I cild. – S. 267.

454 Гейбуллаев Г.А. Топонимия Азербайджана. – С. 178.

ны» или «лпины». Согласно версии некоторых азербайджанских исследователей, закавказские аварцы являются наследниками племен лбинов и сильвов, живших в Кавказской Албании и составлявших одну из ее областей Лпинк⁴⁵⁵. М.С. Гаджиев в своей статье, посвященной этногенезу «лпинов», не исключает связи аварских этнонимов *гьалби*, *гьалбал* и *льебел* с этнонимом *лпины*, «учитывая их географическую близость при предложенной локализации, тесные и древние горно-равнинные хозяйственно-экономические и иные контакты, древний аварский топонимический пласт в долине Алазани»⁴⁵⁶.

Местный полевой материал же свидетельствует о том, что топоним отражает название одного из местных аварских тухумов, традиционно проживавшего именно в этом месте. Более половины жителей (511 избиратель из 907, т.е. около 56,3%) селения относятся к тухуму Тлебелал, на втором месте Чапарал – 87 (9,6%), далее Нухиял – 67 избирателей (7,4%), Чумчаял – 36 (4%), Арабал – 9 (1%), потомки аварцев из Дагестана – 80 (8,8%) и выходцы из аварского сел. Катих Белоканского района – 48 (5,3%). Более подробный анализ структуры патронимий сел. Тлебел-уба и их количественного состава см. ниже.

По данным посемейных списков населения, составленных в 1886 г. царской администрацией на Кавказе, население «Хебел-оба» составляло 33 дыма и 179 человек (86 муж. и 93 жен. пола)⁴⁵⁷. Согласно источнику, все жители Тлебел-уба являлись аварцами, «домашним языком» которых якобы был «татарский» (азербайджанский). Последнее, конечно, не соответствовало истинному положению на тот период, поскольку даже сейчас в селе нет ни одного аварца, чьим родным языком являлся бы азербайджанский. По данным Всесоюзной переписи 1926 г. в «Хебель-Оба» жило 60 семей из 286 человек, все «авары»⁴⁵⁸. На данный момент в селе живут 1 412 чел.

Само селение Тлебел-уба состоит из 6 кварталов: *Зангузул уба* (примыкает к р. Мичкар-ор), *Хьумлязул уба*, *Оцазул уба* (оба расположены в нижней части села), *Юмухазул уба* (в центре села), *Пуртлазул уба* (в верхней части села), *Бакъазул уба*. Кварталы получили свои названия по именам тухумов, которые их основали или в данный момент населяют. В селе 4 кладбища:

455 Сумбатзаде А.С. Указ. раб. – С. 82; Гейбуллаев Г.А. К этногенезу азербайджанцев. – С. 151–152, 154; Энциклопедический справочник «Народы мира». – С. 16 (на азерб. яз.).

456 Гаджиев М.С. Лпиния... – С. 20.

457 Свод статистических данных о населении Закавказского края, извлеченных из посемейных списков 1886 г.: издан по распоряжению главноначальствующего гражданской частью на Кавказе Закавказским статистическим комитетом. – Тифлис, 1893. VIII: Закатальский округ. – С. 4.

458 Список населенных мест Азербайджана...


Чахлиял хЛубал (авар. – «главное кладбище», расположено в верхней части села на берегу речки Мичкар-ор), *Бакъазул хЛубал* (авар. – «кладбище Бакаевых»), *Хиниязул хЛубал* (авар. – «кладбище Хиниевых», оба расположены на центральной улице села), *Хьумлязул хЛубал* (авар. – «кладбище Хумлаевых»), расположено в нижней части селения).

В Тлебел-уба с древних времен сохранялись 4 *гьина*. *Гьин* (*hin*) – типичный в прошлом для Южного Аваристана укрепленный жилой комплекс, окруженный каменной стеной (*жубур*) и состоящий из боевой башни с примыкающим к ней укрепленным жилищем с бойницами. В Южном Аваристане большинство *гьин*ов являются тухумными, т.е. принадлежат членам определенной патронимии.

Вопрос генезиса жилищ башенного типа до конца не разработан, есть только различные версии его происхождения. К примеру, В.А. Крачковская связывает возникновение башнеподобных жилищ в некоторых регионах Ближнего Востока, с необходимостью защиты оседлого населения от нападений кочевников⁴⁵⁹. Ясно, что и в Цоре возникновение тухумных *гьин*ов связано с необходимостью обороны от врага, причем как внешнего, так и внутреннего, поскольку известны случаи, когда при внутриобщинных конфликтах подобные укрепления являлись самым надежным местом для укрытия. Функционирование большинства тухумных «замков» относится к периоду Джарской республики и до нас они дошли в полуразрушенном состоянии, а некоторые и вовсе в развалинах. Жилые башни в плане представляют собой квадрат с наружными стенами 4-8 м. Этажность варьирует от 3 до 5, реже до 7. Стены башен возводились на хорошем известковом растворе. Толщина стены от 0,7 до 1,2 м внизу, постепенно уменьшаясь кверху и достигая там 0,45-0,6 м. Традиционные кронштейны машикулей сложены из крупных камней путем напуска рядов. Количество кронштейнов в башнях варьируется от трех до шести на каждой стороне. Бойницы сильно расширялись внутри башни, а на фасад выходили в виде узких щелей. Тем самым они на фоне поверхности грубой кладки были почти незаметны. Небольшие арочные окна в башнях, если таковые имелись, как правило, были в жилом помещении.

Крыша в жилых башнях была в основном двускатная, о чем свидетельствуют оставшиеся треугольные фронтоны разрушенных сооружений. Хорошо сохранившиеся гнезда от балок в этих башнях дают основание предпо-

459 Крачковская В.А. Историческое значение памятников южно-арабской архитектуры // СВ – М.-Л., 1947. Т. 4. – С. 110.



Башня Юмухазул гин

ложить, что междуэтажные перекрытия были деревянные. В башнях внутренних лестниц не устраивали, с этажа на этаж вели лазы с переносными лестницами. Наружный вход обычно находился на втором этаже, к нему вела съемная лестница, которую в случае необходимости втаскивали внутрь.


Внешний вид жилых башен аварских селений Цора прост и строг, но вместе с тем они очень выразительны. Легкое сужение башни кверху придает ей стройность. Если башни горной Грузии, Ингушетии, Осетии более стройные и высокие, то рассматриваемые нами башни, хотя и оставляют впечатление меньшей стройности, выглядят более мощными⁴⁶⁰.

В Тлебел-убе относительно неплохо сохранился *Юмухазул гин*, который является характерным примером тухумного «замка» в Цоре. Сама башня квадратная в плане с размером наружных стен 8 x 8 м. В отличие от *Жунгузул гин*

здесь лишь пятый этаж выдвинут на каменных кронштейнах (причем на каждой стороне башни их было пять). Вход в башню расположен на уровне земли, в северо-восточной стене. Третий этаж с арочным окном (1,3 x 0,75 м) в северо-восточной стене, видимо, являлся основным жилым помещением в башне. На пятом этаже имелись такой же формы небольшое окно в юго-западной стене и ниша – в противоположной. На всех этажах было достаточное количество бойниц для обороны башни. Особенно интересно решены угловые бойницы на уровне машикулей для защиты подхода к углам башни. Крыша стены, вероятно, была двускатной⁴⁶¹.

460 Бретаницкий Л.С., Мамиконов Л.Г. Оборонительные сооружения Закатальского и Белоканского районов // Памятники архитектуры Азербайджана. – Баку, 1950. – С. 112-117; Мехтиев А. Народное жилище Азербайджана с древнейших времен до начала XX века. – Тебриз, 2001. – С. 138-140.

461 Мехтиев А. Указ. раб. – С. 138.



Башня Пуртазул гин

Из четырех тухумных «замков» Тлебел-убы, нами уже упоминался принадлежавший фамилии *Юмухал* (расположен в центральной части села). Остальные башни также носят имена тухумов, чьей собственностью они являлись: *Пуртазул гин* (в целости, расположен в верхней части села), *Оцазул гин* (превращен в жилой дом, расположен в нижней части села) и предположительно *Кинтазул гин* (находится на принадлежащем фамилии Юмухал земельном участке; превращен в нежилой дом, расположен в центре села).

На сайте Министерства культуры АР по башням Тлебел-убы дана следующая информация: помимо двух башен XIV века *Юмухазул гин*⁴⁶² и *Пуртазул гин* там упоминается и башня *Кинтазул гин* XVII века⁴⁶³. Возможно, она принадлежала тухуму *Кинтлал*, представители которого сейчас живут в сел. Динчи, но прежде, возможно, жили в Тлебел-уба. Тогда возникает вопрос о родстве их с Юмухал, которым, по словам жителей села, принадлежала эта башня. Там же называется еще одна, правда, безымянная, башня XVII века⁴⁶⁴, которая, скорее всего, является *гьином* тухума *Оцазул*. В селе также имеется Джума-мечеть, которая находится на учете Министерства культуры, как объект XIX века, под инвентарным номером 5230, хотя на самом деле построена в XVII веке.

462 Некоторые исследователи датируют башню XVIII в.: Керимов В.И. История развития оборонительного зодчества Азербайджана (с древнейших времен до XIX века). Дис. докт. архитект. – Баку, 1992. – С. 368.

463 www.mct.gov.az: «Башня Кинт» под инвентарным номером 5229.

464 www.mct.gov.az: Башня под инвентарным номером 5228.

3.3.1. Отселки Тлебел-убы

Мичкар

На данный момент из состава Тлебел-уба постепенно выделяется населенный пункт *МичКлар*⁴⁶⁵ (от авар. *мичI* – «крапива», а также, возможно, от юж. диал. ав. яз. *къар* – «квартал», «участок», «территория»⁴⁶⁶). К.Ш. Микаилов пишет, что название на местном диалекте аварского языка означает «место меж гор, где растет крапива»⁴⁶⁷. Этот населенный пункт расположен к северо-западу от сел. Тлебел-уба, у склона лесистого холма, обрамляющего Тахидинскую котловину (Тахида). Дорога в селение пролегает через Тлебел-уба. От последнего он отделен рекой, вытекающей из Тахида, которая на отмеченном отрезке называется *МичКлар гIор* (авар. – «Мичкарская река»). На данный момент Мичкар состоит из 13 домов, из которых 4 – «исторические», т.е. старинные, а 9 – более новые. Старые 4 дома в Мичкаре принадлежали представителям тухумов: *МачIал*, *ПуртIал*, *ЧанКIаял* и *ХIампацIетIал* (не оставили наследников, сейчас принадлежат тухуму *Жарулял*). Представителей первых трех тухумов и сейчас больше всего в селе.

Хурма-уба

В прошлом часть тлебел-убинцев имела дома в Хурма-уба, но это селение, по словам местных жителей, было оставлено из-за нездорового климата. Часть их вернулась в сел. Тлебел-уба. Часть переселилась в равнинные селения Закатальского района, как например, *ВацIалал*, которые обосновались в селениях Гоабтала и Нухбик. Согласно некоторым архивным данным от 1867 г. в сел. Хурма-уба проживали следующие джарцы: Оцол Али (20 лет), Шахбанил Нурав (18 лет), Кахасул Курбан и Шахбанил Бахарчи⁴⁶⁸. Свое название данный населенный пункт получил из-за того, что в садах, принадлежавших жителям окрестных селений, росло много деревьев хурмы⁴⁶⁹. Ныне от села на восточной окраине Чайдиба остались фрагменты фундаментов отдельных домов и их развалины.

465 Саидова П.А. Закатальский диалект... – С. 17.

466 Она же. Диалектологический словарь аварского языка. – С. 40.

467 Микаилов К.Ш. Джаро-Белоканская топонимия... – С. 3.

468 ЦИАГ. Ф. 545. Оп. 1. Д. 2814 («Дело о высылке в военно-исправительные орты жителей Закатальского округа Шахбанил Бахарчи и Кахасул Курбана (за воровство и убийства). 1868-1874 гг.»). Л. 133-134.

469 Микаилов К.Ш. Джаро-Белоканская топонимия... – С. 3.

Топонимы

Реки:

МичIкарҁlor (на правом берегу реки расположено село Мичкар, которое и дало название водной артерии), *Хъаладул ҁlor* (этимологию см. выше), *Талаҁlor* (авар. – «Тальская река»), *Гъурияб ҁlor* (авар. – «глубокая река»; топоним образован от названия узкого глубокого ущелья, из которого вытекает речка, являющаяся правым притоком реки Мичкар-ор), *Тпанҁlor* (образуется из родников в Туюре и течет к Алазани под железной дорогой).

Названия местностей: *Гъурияб хъитI* (авар. яз. «глубокое ущелье») ⁴⁷⁰, *Нахъа рохъ* (авар. – «задний лес»), *МаняхIазул бакI* ⁴⁷¹ (авар. – «Маняховых место», принадлежало одноименному роду из тухума Оциял; расположено по дороге из Тлебел-уба в Мичкар), *ГъинбакI* (авар. – «место, где расположен замок»), *Гъободул бакI* ⁴⁷² (авар. – «место, где располагалась мельница»; расположено близ квартала Юмуховых), *АхIматIил бакI* (авар. – «место Ахмата», представителя тухума Ялиял; расположено на северной окраине села), *Ялиязул бакI* (авар. – «Ялиевых место»; расположено в Туюре), *Болёязул бакI* (авар. – «Болёевых место»; расположено в Хурма-уба), *Ярналил ахI* (авар. – «генеральский сад», назван по имени какого-то генерала, начальника Закатальского округа в XIX в., который в свое время приобрел его в собственность; местность расположена у р. Микил-ор / Калаор, напротив старой крепости), *ХъумляхIасаназул бакI* (авар. – «Зеленых Гасановых место»), *ЯлиҁГалиязул хъев* (авар. – «лощина Яли-Алиевых»; *хъев* – местная аварская форма грузинского слова *хеви*, т.е. «ущелье»; расположено на правом берегу реки Мичкар-ор), *Чакъалазул бакI* (авар. яз. «шакалов место»; расположено в Хурма-уба), *ХIелекузул бакI* (авар. яз. «петухов место»; расположено в Хурма-уба), *ЛехъубакI* (авар. – «илистое место»; расположено в черте самого селения), *Бохъонозул бакI* ⁴⁷³ (авар. – «место свиней»; расположено в Хурма-уба), *Бохъоназул хъев* (авар. – «лощина свиней»; расположено в Хурма-уба), *Глурус хIубал* (авар. – «русское кладбище», там обычно хоронили христиан, проживавших в городе Закатала; расположено у р. Микил-ор).

Горы: *Мусал гуд* ⁴⁷⁴ (авар. – «Мусы холм»; летнее пастбище и стоянка тлебел-убинских отар; расположено на горе Гумзугор), *Мусал гуд* (авар.

470 Саидова П.А. Чарско-белоканские говоры... – С. 21.

471 Микаилов К.Ш. Джаро-белоканская топонимия... – С. 4.

472 Там же. – С. 3.

473 Там же.

474 Там же. – С. 4.

– «Мусы холм»; расположено на берегу Халадул-ор, у моста в Закаталу), *Къалатлу* (зак. диал. ав. яз. – «у черепа»; гора к северу от села высотой 1181 м над уровнем моря)⁴⁷⁵.

Тухумы Тлебел-убы

В «Хронике войн Джара» упоминается некий «Баглю-Рамазан»⁴⁷⁶, которого можно идентифицировать с представителем тухума *Бакъаял*. У С. Сулеймановой это имя более правильно переведено с арабского языка как «Багъалав Рамазан»⁴⁷⁷. В дальнейшем представитель этого тухума «Бакана-Шабан» был активным участником восстания 1863 г., будучи ближайшим помощником Муртуз-Гаджи⁴⁷⁸.

В связи с событиями 1830 г. среди джарских старшин упоминается Оцазул Мухамад-Али⁴⁷⁹. Возможно, именно он выступает в качестве одного из поверенных от имени Джара при работе Закатальской сословно-поземельной комиссии под именем штабс-капитан Оцасул вас Мухамад⁴⁸⁰. Штабс-капитану Мухамаду Оцазул, его отцу и родственникам принадлежала земля, на которой в 1860-х годах было основано грузинское селение Ититала. До него там был небольшой хутор, в котором жили представители тухума Оцазул. Потом Оцазул пустили туда на правах арендаторов грузин из сел. Алибад⁴⁸¹.

Вызывает большой интерес происхождение названия одной из крупных фамилий Тлебел-уба – Зангиял. Можно выдвинуть две версии, связанные с этимологией названия. Первая версия связана с персидским словом «зенги», означающим «негр», «чернокожий» или «эфиоп». Этноним «зенги» распространен также в топонимии Ирана (Зенгикух, Зенгиан, Зенгишахмехелле, Зенгикела и т.д.)⁴⁸². Существует и курдский род «Занги», который присутствует в топонимии юго-западного Азербайджана – это касается райцентра Зангелан и происшедшего от него названия одного из районов АР (в данное время оккупирован войсками НКР)⁴⁸³. Надо отметить, что этноним «занги»

475 Там же. – С. 3.

476 Хроника войн Джара в XVIII столетии... – С. 14.

477 Молла Мәһәмәд әл-Чари. Чар Салнамәси. – С. 24.

478 Фадеев Р.А. Указ. раб. – С. 561.

479 Волконский Н.А. Война на восточном Кавказе с 1824 по 1834 г. в связи с юридиклизмом (продолжение)... Т. XII. – С. 162.

480 ЦИАГ. Ф. 236. Оп. 2. Д. 4. Л. 113–129, 137–148, 151–155.

481 Там же. Л. 38–44.

482 Савина В.И. Этнонимы в топонимии Ирана // Ономастика Востока. – М., 1980. – С. 147.

483 Гейбуллаев Г.А. Топонимия Азербайджана. – С. 110.

в значении «негр», «чернокожий» проник и в грузинский язык, откуда мог проникнуть и в Цор.

Другая же версия связана с аварским словом *занкIи* – «заполненный». Необходимо обратить внимание и на существование в южной диалектной лексике слова *зинкIил* (кахибский говор), *зокIно* (гидатлинский говор), *зикIин* (келебский говор) и т.д.⁴⁸⁴, в значении «локоть».

В Глебел-уба живут также и *ГьутIинал* – представители одной из самых влиятельных в прошлом фамилий в составе тухума Нухиял. В начале XIX века представитель их фамилии являлся старшиной Нухиял: как пишет Н. Волконский, представитель фамилии «Оден» был известен как «начальник нуглийского тухума»⁴⁸⁵. Во время оккупации войсками Российской империи территории Джарской республики, и в частности ее столицы – Джара, эта историческая личность была объявлена царскими властями наряду с еще тремя джарцами главным «виновником возмущения»⁴⁸⁶.

3.4. Селение Ахвадара

Ахвадара – это местность в Тахидинской котловине (*тахида* – на зак. диал. ав. яз. – «на плато»; в котловине расположены четыре плато) в пойме реки, протекающей у подножья сел Лачин-тахида, Кара-тахида, Джини-тахида и Куса-тахида, расположенных, соответственно, на предгорных плато и представляющих собой несколько лоскутков с глубокими оврагами и общим для всех выходом на равнину. Селение находится к северо-западу от Джара, в тесном соседстве с несколькими небольшими населенными пунктами Джара – бывшими родовыми гнездами, объединенными общим названием Тахидаби. До поселения здесь ахвахцев эта местность называлась *Хьальда* (закатал. диал. ав. яз.: «у оползней»).

В котловине расположены пять небольших поселений, из которых одно (Ахвадара) расположено в ущелье, вдоль основной реки *МичIкарIор*, а четыре других – на небольших горных плато, которые здесь называют *тахида*. Еще одно *Лачинхъев* (*ХIерасул бакI* – в переводе с авар. «старика ме-

484 Гарунова К.И. Некоторые соматические названия в диалектах аварского языка // Проблемы отраслевой лексики дагестанских языков: соматические термины. – Махачкала, 1986. – С. 14.

485 Волконский Н.А. Война на восточном Кавказе с 1824 по 1834 г. в связи с мюридизмом (продолжение)... Т. XI. – С. 18–19.

486 Волконский Н.А. Война на восточном Кавказе с 1824 по 1834 г. в связи с мюридизмом (продолжение)... Т. XII. – С. 185.



Тахидинская котловина

сто») расположено у входа в котловину. По данным переписи 1926 г., в сел. Ахвадара жило 42 семьи (201 житель), все аварцы⁴⁸⁷. В 1932 г. в селении было 42 хозяйства и 235 чел.⁴⁸⁸ Из этих шести поселений административно к Ахвах-даре относятся первые четыре, а Джини-тахиди и Лачин-хев считаются кварталами селения Джар.

Местное население – джарские аварцы – называют селение *Глахъахъ*⁴⁸⁹, хотя встречается и название *Глухъахъ* или *Глухъахъдара*⁴⁹⁰. Официальное, азербайджанское название до 2001 г. – Охахдара, после – Ахахдара⁴⁹¹. По народной этимологии название произошло от слова *глухъби* – «пастухи» (-би – суффикс множ. числа). Таким образом, *глухъахъ* якобы означает «у пастухов». Объясняется этимология тем, что ахвахцы, переселявшиеся в Цор в XIX в., в массе своей работали здесь именно пастухами у местных жителей. Окончание -хъ, вероятно, необходимо принять за типичную для закатальского диалекта, как и в целом для аварского языка, форму оформления локатива (например, *гъотлохъ* – «у дерева»)⁴⁹². Согласно данным Е.М. Шиллинга, сами

487 Список населенных мест Азербайджана...

488 Климов М.М. Демография Закатальского района // Научный архив Института истории АН АзССР. Рукопись № 662.

489 Микаилов К.Ш. Джаро-белоканская топонимия... – С. 10.

490 Дибиров И.А. Указ. раб. – С. 25.

491 *Azərbaycan toponimlərinin ensiklopedik lüğəti*. II cild. S. 142.

492 Саидова П.А. Особенности локативов в закатальском диалекте... – С. 165.

ахвахцы называют свое селение *Вахъахъо*⁴⁹³, а основано оно выходцами из селений Ахвахского района, которые переселились в Цор в конце XVIII или начале XIX вв.⁴⁹⁴ В первой половине XX в. ахвахские мужчины занимались в основном изготовлением древесного угля, а женщины продавали его на базаре, работали на табачной фабрике и орехоочистительном заводе⁴⁹⁵.

Полевой материал автора сидетельствует о том, что первым ахвахцем, поселившимся в Ахвахдара был некий Гожо из сел. Кудияб-росо. Гожо, убив в Ахвахе человека, был вынужден бежать от мести кровников в Цор. Здесь он и осел, хотя жил без семьи. Его сын Герей, по преданиям, стал абреком и был убит в Дагестане. Гожо похоронен на кладбище около мечети в Ахвахдара, а умер он, не оставив потомства. Во время вынужденного пребывания Гожо в Джаре сюда приходила на сезонные работы его односельчанка *Ила Манада* (ахвах. – «мать Манада»). Гожо ей посоветовал поселиться в Ахвахдара вместе с сыновьями, что она и сделала. У нее было 4–5 сыновей, в том числе *ГьитИнава* (авар. – «младший»), *Занки* и *Къура*. Ила Манада переселилась в Цор, когда дети были еще маленькими, в 1880–90-х годах. Наиболее многочисленное потомство было у Гитинава, потому и члены фамилии в народе называются его именем *ГьитИнал*. У Гитинава было 3 сына: Али (1923 г.р.), Нажмудин (1927 г.р.) и Шуайб. В свою очередь у Али было два сына – Ахмади и Арип, у Нажмудина – Омар и Абдул, а у Шуайба – четверо: Шамиль, Шахмурад и еще двое, имена которых информатор не смог вспомнить.

Чуть позже в Цор переселился *Тинаражаб*, оставивший после себя четверых сыновей (Шамсудин, Мухамад, Абдулкадир и самый старший – Абдулмуталиб, 1902 г.р.), потомков которых называют *Тинаражабилал*. Тинаражаб был членом тухума *Шитарал* из сел. *Лологъониль*. Помимо потомков переселенцев конца XIX в. в Цоре также живут ахвахцы, которые переселились в советское время. По данным местного населения датой основания селения можно считать 1903 г.⁴⁹⁶ Выходцы из Ахваха были включены в тухум Чумчаял, так как поселились на их землях. В Джаре про них говорят: *Чумчаязда хЛус танхърал* (авар.: «к Чумчаевым палку прислонившие»).

Населенные пункты, расположенные в *Тахидалъи* (Тахидинской котловине):

493 Шиллинг Е.М. Народы Кавказа. Малые народы Дагестана. – М., 1993. – С. 202.

494 Там же.

495 Там же. – С. 204.

496 Махлатгов М. Баракатаб ракъ. 7. Цоралдаги къвагъулеб буго // Газета «ХIакъикъат». – МахIачхъала, 15.07.1995 с. (на авар. яз.).

Ахвахдара – ок. 25 хозяйств. Население: ахвахцы.

Къара-тахида – ок. 35 хозяйств. Население: ахвахцы.

Лачин-тахида – 15 хозяйств. Население: ахвахцы (ок. 65%) и джарские аварцы (ок. 35%).

Куса-тахида – около 30 хозяйств. Население: ахвахцы (ок. 50%) и джарские аварцы (ок. 50%).

Джини-тахида – 7 хозяйств. Население: джарские аварцы.

Лачин-хъев – 8 хозяйств. Население: джарские аварцы (7 хоз-в) и ахвахцы (1 хоз-во).

В кварталах, которые административно относятся к Ахвах-даре (в него входят не все вышеуказанные населенные пункты), ахвахцы составляют 87% жителей (248 избирателей из 284), остальные относятся к коренным джарским тухумам Чумчаял (21 избирателя – 8,2%) и Глеьелал (7 – 3%).

Топонимы:

Хъигъвани (этимология не ясна). Так ахвахцы называют долину речки Мичкар-ор ниже Лачин-хева.

Мугъла-хабал (авар. – «на спине + кладбище») – кладбище на пригорке с левой стороны от дороги, ведущей из Лачин-хева в Ахвахдара.

Хъалада (авар. – «у крепости»?) – местность выше Джини-тахиды.

ШинлъикатIи (ахвах. – «медвежья берлога») – местность выше Джини-тахиды.

КъалишагIанил къорух. Местность получила название от прозвища человека (авар. *къали* – емкость для зерна), его имени – *ШагIан* и иранского по происхождению термина *къорух* – «луг, выгон». Местность в верховьях Тахидинской котловины.

Как банаб кIеп (авар. – «плоский камень для совершения намаза») – горная вершина к северо-западу от Кара-тахиды.

Херасул иц (авар. – «родник Херава») – родник в Лачин-хеве.

Ихъалол иц (авар. – «родник Ихала») – родник в Ахвахдаре, расположенный с левой стороны от дороги недоезжая до мечети.

НахъагIор (авар. – «задняя река»; ахвахский аналог названия – *Хъедиса рахъ*) – речка, протекающая между Лачин-тахиды и горным хребтом к западу от него.

ТпинагIор (авар. – «маленькая река»; ахвахский аналог названия –

ИнкIва рахъ) – речка, протекающая между Лачин-тахиды и Кара-тахиды.

ДжинигIор (авар. – «Джини – река») – левый приток речки Мичкар-ор, протекающий между Джини-тахиды и Кара-тахиды.

ЧатIольиб (ахвах. ?) – местность в лесной местности выше Лачин-тахиды.

Мустанал аху (авар. – «опушка Мустапы») – опушка в местности выше Лачин-тахиды.

ШайтIанхъала (авар. – «крепость шайтанов») – развалины крепости выше по склону от Лачин-тахиды. Она же называется и *Лачиназул гьин* (авар. – «замок Лачиновых»).

Тухумная структура поселений

Ниже в соответствии с данными избирательных списков на 2005 г. (в разбивке на верхнюю часть (в таблице – в.ч.) и нижнюю часть вместе с Цилбаном (в таблице – н.ч.), на 2008 и 2009 гг. (всего по селению Джар) дана раскладка жителей Джара по фамилиям, их численность, в каком квартале проживают и каково название их тухума, а также происхождение. Очередность расположения фамилий в этой и последующих таблицах зависит от численности их представителей и дана по убывающей. Пустые ячейки обозначают отсутствие данных по тому или иному показателю, а цифры в скобках в столбце «Квартал» обозначают количество представителей фамилии, относящихся к тому или иному тухуму. Исходные данные для составления этой и последующих таблиц взяты с официального сайта Центральной избирательной комиссии АР⁴⁹⁷.

Фамилии	2005г. (в.ч.)	2005г. (н.ч.)	2008г.	2009г.	Квартал	Название рода	Тухум или селение, откуда переехали
Алиев	81	38	110	115	Закатала (54 изб.)	ГалицIетIал	Нухиял
					ЛъикIаб уба (17)	ЛъикIал (ЛъикIа- галиял)	Чумчаял
					Чар (44)	Гилиявал	Чапарал
Давудов	14	62	78	77	Закатала (60)	ХинчIал (Даву- дилал)	Нухиял
					Закатала (17)	МохIодилал	с. Чвадаб Чародин- ского района (XIX в.)
Маммадов	12	49	53	53	Закатала (18)	ГалицIетIал (БагIарал)	Нухиял

497 www.infocenter.gov.az.

					Лъиклаб уба (18)	КахIал (Саламал)	Чумчаял
					Лъиклаб уба (15)	Халитмансурилал	с. Чвадаб
					Чар (5)	ИтакIолал	Ахвахский район
Абдуллаев	17	21	47	50	Тарих, Закатала	ГIабдурашидал	Нухиял (с. Тарих)
Арацов	43	0	45	49	Закатала	ГIарацал	Нухиял
Гозалов	43	0	43	44	Чар	Гозалал	Нухиял
Гарасев	1	36	42	43	Лъиклаб уба	Къараял	Чумчаял (с. Къаратахида)
Лачинов	0	38	38	39	Лачин-хъев, Лъиклаб уба, Чар	Лачинал	Глебелал (с. Лачинатахида)
Курбанов	0	35	34	36	Чар (9)	Загъалал	с. Лологонитль Ахвах. р.
					Лъиклаб уба (27)	ЛъикIал (Лъ.-мусаял)	Чумчаял
Абакаров	7	38	32	35	Лъиклаб уба, КIичIлиб	ЛъикIал (Лъ.-абакарал)	Чумчаял
Джингозов	30	0	30	33	Закатала	Жунгузал	Нухиял
Джуджиев	0	31	31	31	Лъиклаб уба	ЖужушагIанал	Чумчаял (с. Джини-т.)
Зелихов	25	3	30	31	Закатала, Лъиклаб уба	Зилихал	Нухиял (посел. Акаван)
Исмаилов	25	1	27	29	Чар	ИсмигIилал	Чумчаял
Зарганаев	0	27	27	28	Лъиклаб уба	ЦIаркIанаял (КахIал ?)	Чумчаял (ассоц.)
Хажиев	24	3	28	28	Чар	Ариял	Чапарал (с. Макав)
Ширинов	24	0	26	27	Закатала	ХIетал	Чумчаял (с. Мухак Закагальского района)
Гургунаев	26	0	26	25	Закатала	КIуркIунаял (КIуркIнал)	Нухиял
Наккаев	23	1	25	25	Закатала	НакIкаял	Нухиял
Мехдиев	5	17	23	24	Чар	Магди-гIалилал	с. Чвадаб (1880 г.)
Каштаев	12	1	23	23	Закатала	Нухиял	Нухиял
Мирзаев	21	1	22	23	Закатала	ХIинчIал (МахIамзалал)	Нухиял
Абрамов	19	1	21	23	Закатала	БацIилал	Чумчаял
Чанкаев	23	1	22	22	Закатала	ЧанкIаял	Чапарал
Кашдаев	3	31	21	22	Чар	Кашдаял	Нухиял
Кусаев	7	40	21	22	Куса-тахида	Кусаял	Чумчаял (с. Кусатахида)
Мусаев	7	17	21	22	Лъиклаб уба	ЛъикIал (Лъ.-мусаял)	Чумчаял (ассоц.)
Ибрагимов	20	0	18	21	Закатала	ХIетал	Чумчаял (с. Динчи)
Омаров	10	6	20	19	Чар (17)	ГIумарал (ГIилиявал ?)	Чапарал (ассоц.)
					Закатала (2)	Магди-мухIамадилал	с. Камилух Тляртинского района
Бериков	0	20	18	19	Лъиклаб уба	БирикIал	с. Кудияб-росо Ахвахского района
Хетаев	11	4	16	16	Чар, Закатала	ХIетал	Чумчаял (с. Динчи)
Газиев	1	13	15	16	Лъиклаб уба, КIичIлиб	КъазихIедилал	Чумчаял (с. Кусатахида)

Васиев	17	0	17	15	Чар	ЧанкАял (Васиял)	Чапарал
Мургиев	0	12	13	15	Лъиклаб уба	КахІал (Муртиял)	Чумчаял
Камалов	10	5	14	14	Закатала, Чар	Камалал	Нухиял
Хинчиев	14	0	13	13	Закатала	ХинчІал	Нухиял
Османов	13	3	13	13	Чар	ДигІниял	Нухиял
Бурджаев	11	1	12	13	Закатала	Бурджал	Чумчаял (с. Маcich; асоц.)
Кахаев	14	0	12	12	КичІлиб	КахІал	Чумчаял
Рамазанов	1	10	12	12	Лъиклаб уба	ХІурудил-мухІамадилал	Чумчаял (с. Куса-тахида)
Насраддинов	0	10	10	12	Джини-тахида, Лъиклаб уба	Жужушаганал	Чумчаял (с. Джини-тахида)
Мадяшов	3	6	10	11	Чар	Мадяшал (ДигІниял ?)	Нухиял
Амачов	8	1	9	11	Закатала	Гамачал	Нухиял (ассоц.)
Буглиев	8	0	8	11	Чар	Бугъуял	Чумчаял
Хусейнов	6	6	9	10	КичІлиб	ГъогІасал	с. Гоаб Чародинского района
Маммадва-сиев	11	0	10	10	Закатала	Кушдиял	Нухиял
Гузиев	8	0	9	10	Закатала	Бацилал	Чумчаял
Пургиев	0	8	8	10	Лъиклаб уба	ПуртІал	Глебелал
Бахадуров	0	9	9	9	Лъиклаб уба	Багъадурал	с. Изано Ахвахского района
Дибиров	8	0	9	9	Закатала	Дибирал	Нухиял (с. Динчи)
Ахмедов	1	14	10	9	Лъиклаб уба	ГПарабал	Арабал
Арабов	0	9	9	9	Лъиклаб уба	ГПарабал	Арабал
Ализалов	8	0	8	9	Чар	ГПализалал	Чапарал
Исаев	2	5	9	9	КичІлиб	ГПисаял (КахІал ?)	Чумчаял
Алиджанов	7	0	8	8	Закатала	ГПалжанал	Чумчаял (с. Маcich)
Алиханов	8	0	8	8	Закатала	ГПолохъанал	Глебелал (с. Динчи)
Ризванов	7	0	8	8	КичІлиб	Ризванилал	с. Чуниб Чародинского района
Уралов	0	8	8	8	Чар	ГПурал	Чапарал (с. Динчи)
Закилов	7	0	8	8	Чар	ЦцихІилал	Нухиял (с. Динчи; асоц.)
Биналов	7	0	7	8	Закатала	ГПупал	Нухиял (с. Глебел-уба)
Хажиллов	7	6	7	7	Чар (4)	НухІулал (Ариял ?)	Чапарал (с. Динчи)
					Закатала (3)	БацІилал (Къу-зиял)	Чумчаял
Хераев	9	0	8	7	КичІлиб	ХІерал (КахІал)	Чумчаял
Газиханов	3	1	7	7	Тарих, КичІлиб, Чар	Гъазиханал	Чапарал
Сиражов	0	8	7	7	Чар	Сиражал	Чапарал (с. Динчи)
Халаев	7	0	6	7	Закатала	Халаял	Нухиял
Бугаев	7	0	7	6	Закатала	Бугъаял	Чумчаял
Хушанов	6	0	6	6	Закатала	ГПурал	Нухиял (с. Динчи; асоц.)
Бушдиев	0	6	5	5	Лъиклаб уба	Бушдиял	Цилбал (с. Цилбан)

Гардашов	0	5	5	5	Джини-тахида, Лъиклаб уба	Къараял	Чумчаял (с. Джини-тахида)
Пириев	0	5	5	5	Лъиклаб уба	Пириял (КахIал ?)	Чумчаял
Чобанов	4	0	4	5	Закатала	БацIилал	Чумчаял
Халилов	0	3	4	5	Лъиклаб уба	СачIугIалилал	с. Лологонитль Ах-вахского района
Херачиев	4	0	4	5	Закатала	Херачиял	Нухиял (с. Динчи; асоц.)
Салахов	2	15	3	5	ЧIар	СалахIал	Чумчаял (с. Цилбан)
Вохиев	2	2	4	5	КичIлиб, Кусатахида	Вохиял	Чумчаял (с. Кусатахида)
Чекеров	3	0	4	4	КичIлиб	ЧегIерал (КахIал)	Чумчаял
Улуханов	4	0	4	4	Закатала	Голохъанал	Тлебелал (с. Динчи)
Азизов	2	2	4	4	Закатала	ТIупал	Нухиял (асоц.)
Гачаев	2	0	3	4	Закатала	Къарчаял	Нухиял
Бутгаев	2	0	3	3	Закатала	Бутгаял (Кушдилал)	Нухиял
Чараев	3	0	3	3	КичIлиб	ЧIагIрал	Тлебелал
Диниев	3	0	3	3	Закатала	ДигIниязл	Нухиял
Махмудов	0	3	3	3	ЧIар	МахIмудал	Чапарал (с. Динчи)
Пермадов	0	2	3	3	Лъиклаб уба	Пирмадал	Нухиял (с. Гугам)
Инчиев	0	1	2	3	Закатала	Давудилал (ХинчIал)	Нухиял
Серов	0	37	2	3		Церал	Тлебелал (с. Цилбан)
Дибраев	0	0	1	3		Дибраял	Нухиял (с. Цилбан)
Джарулаев	2	0	2	2	КичIлиб	Джарулаял	с. Хурух Чародинского района
Мегжиев	0	13	2	2	ЧIар	Мегжилал	Чумчаял (с. Цилбан)
Моблиев	2	0	2	2	Закатала	Маблиязл (Бугъуязл)	Чумчаял
Маллаев	0	0	1	2		БацIилал	Чумчаял (с. Тлебел-уба)
Пашаев	2	0	2	2		Гилиязвал (Пашаял)	Чапарал (с. Динчи)
Мургузаев	2	0	2	2			
Рашидов	1	0	2	2			

Ниже в соответствии с данными избирательных списков на 2005 (нижняя часть Джара вместе с Цилбаном), а также 2008 и 2009 гг. (только по сел. Цилбан) дана раскладка жителей Цилбана по фамилиям, их численность (всего 315 в 2008 г. и 325 в 2009 г. избирателей), название их тухума, а также происхождение.

Фамилии	2005 г.	2008 г.	2009 г.	в%	Название рода	Тухум или селение, откуда переехали
Серов	37	34	35	10,8	Церал	Тлебелал
Кусаяв	40	24	28	8,6	Кусаял	Чумчаял
Алиев	38	21	22	6,8	Гилал	Чапарал
Салахов	15	17	17	5,2	Салахлал	Чумчаял
Чинаров	17	14	14	4,3	Чинарал	Цилбал
Тинтинов	12	12	14	4,3	ТинтГинал	Цилбал
Абакаров	38	13	13	4,0	Тинавасал, Хасан-абакарилал	Цилбал
Малаков	13	13	13	4,0	Малякал	Цилбал
Дибраев	14	12	11	3,4	Дибраял	Нухиял
Маммадов	12	12	11	3,4	Малякал	Цилбал
Мегжиев	13	11	11	3,4	Мегжилал	Чумчаял
Шамхалов	10	10	11	3,4	Шамхалал	Дагестан
Хаджилов	6	7	7	2,2	НухЛулал	Чапарал (с. Джар)
Моллаев		7	7	2,2	БацИлал	Чумчаял (с. Тлебел-уба)
Абдуллаев	21	6	6	1,8	Габдурашидал	Нухиял (с. Тарих; ассоц.)
Гусейнов	6	6	6	1,8		с. Гоаб (?)
Хапизов	5	6	6	1,8		аварцы из Дагестана
Ахмедов	14	7	6	1,8	Гарабал (?)	Арабал (?)
Зинкиев	4	5	5	1,5	Зинкиал	Цилбал
Асланов	5	5	5	1,5	Камалал	Нухиял (с. Динчи)
Гараев		4	5	1,5	Къараял	Чумчаял (с. Кара-тахид)
Бериков		4	4	1,2	Бериклал	с. Кудияб-росо
Тинаев	5	5	4	1,2	Тинаял	Цилбал
Джарулаев		4	4	1,2	Жарулаял	с. Хурух Чародинского района
Халбаев		4	4	1,2	Хъалбаял (Гарабал)	Тлебелал
Курбанов		4	4	1,2		Ахвахский район (?)
Лачинов		3	4	1,2	Лачинал	Тлебелал (с. Лачин-тахид)
Шахмалиев	4	4	4	1,2		с. Муганлы
Кашдаев		3	3	0,9	Каштаял	Нухиял
Османов		3	3	0,9	ДигИниял (?)	Чапарал (?)
Расулов		3	3	0,9		аварцы из Дагестана
Бабаев		2	2	0,6	Голохъанал (?)	Тлебелал (?)
Таибов		2	2	0,6		Ахвахский район
Зангиев		2	2	0,6	Зангиял	Тлебелал (с. Тлебел-уба)

Фаталиев		2	2	0,6		
Султанов		2	2	0,6		
Сеферова		2	2	0,6		
Омаров		1	1	0,3	Гумарал (?)	Чапарал (?)
Исмаилов		1	1	0,3	Исмигилал	Чумчаял
Зананов		1	1	0,3	Чавлял (?)	Цилбал (с. Эхеди Тала) (?)
Зилихов		0	1	0,3	Зилихал	Нухиял (ассоц.)
Хайдаров		1	1	0,3		
Давудов		1	1	0,3	ХинчІал	Нухиял (с. Джар)
Бушдиева		1	1	0,3	Бушдиял	Цилбал
Амачова		1	1	0,3	Гамачал	Нухиял (с. Джар)
Мирзаева		1	1	0,3	ХинчІал	Чапарал (с. Джар)
Васиева		1	1	0,3	ЧанкІаял	Чапарал (с. Джар)
Джуджуева		1	1	0,3	ЖужушагІанал	Чумчаял (с. Джини-тахиди)
Ялиева		1	1	0,3	ГьутІинал	Нухиял (с. Глебел-уба)

Ниже в соответствии с данными избирательных списков на 2008 и 2009 гг. дана раскладка населения Ахвах-дары по фамилиям, их численность (всего 268 избирателей в 2008 г. и 284 в 2009 г.), в каком квартале проживают и каково название их тухума, а также происхождение.

Фамилии	2008 г.	2009 г.	В%	Квартал	Название рода	Происхождение
Курбанов	37	38	13,8	Ахвахдара	Загьалал	с. Лологонитль Ахвахского района
Алиев	23	23	12,3	Кара-тахиди	Тинаражабилал	Ахвахский район (село неизвестно)
	10	10	3,7	Куса-тахиди	СачІугІалилал	с. Лологонитль
Маммадов	13	12	12,3	Кара-тахиди	ИнкІалал	Ахвахский район
	4	4	12,3	Куса-тахиди, Лачин-тахиди	ГІабдулІалимилал	Ахвахский район
	7	7	2,6	Кара-тахиди	КьурамухІамадилал	Ахвахский район
	6	6	2,2	Куса-тахиди	Герейл	Ахвахский район
	4	4	1,5	Кара-тахиди	Гьибатилал	Ахвахский район
	2	2	0,7	Кара-тахиди	Вахъарахъасал	Ахвахский район
Абдуллаев	26	28	9,7	Лачин- тахиди, Ахвах-дара	ТинамухІалилал (Бичакал)	Ахвахский район
Газиев	22	21	8,2	Куса-тахиди	КъазихІедилал	Чумчаял (с. Куса-тахиди)
Халилов	13	14	4,8	Куса- тахиди-4, Лачин- тахиди-2 семьи.	Ихьалал	с. Изано
	5	6	1,9	Куса-тахиди	СачІугІалилал	с. Лологонитль
Омаров	10	16	3,7	Куса-тахиди – 2, Кара- тахиди –2 семьи	ГьитІинал	с. Кудияб-росо
Бериков	14	15	5,2	Кара-тахиди	БерикІал	с. Кудияб-росо
Поладов	8	8	3,0	Кара-тахиди	БудухІмал	с. Изано

Сулхаев	7	8	2,6	Ахвахдара	Сурхаял	с. Кудияб-росо
Лачинов	8	7	3,0	Лачин-тахид	Лачинал	Тлебелал (Лачин-тахид)
Раджабов	7	7	2,6	Ахвахдара	АдураIал	Ахвахский район
Камалов	7	6	2,6	Кара-тахид	Хадисилал	Ахвахский район
Нуричев	6	6	2,2	Ахвахдара	Ихьалал	с. Изано
Зангиев	5	6	1,9	Ахвахдара	Гьитинал	с. Кудияб-росо
Алихажиев	4	6	1,5	Ахвахдара	Ибрагьмилал	Ахвахский район
Зингилов	5	4	1,9	Кара-тихад	Зингилал	Ахвахский район
Гелегов	4	3	1,5	Куса-тахид	КахIал	Чумчаял (с. Макав)
Абдулкади-ров	2	2	0,7			с. Изано
Ахмедов	2	2	0,7	Кара-тахид		Ахвахский район
Джафаров	2	2	0,7	Кара-тахид	ЖахIбарилал	с. Кудияб-росо
Тинаев	2	1	0,7	Ахвахдара	Гьитинал	с. Кудияб-росо
Чанкаев	1	1	0,7		ЧанкIаял	Чапарал (с. Джар)

Ниже в соответствии с данными избирательных списков на 2005, 2008 и 2009 гг. дана раскладка жителей Тлебел-уба по фамилиям, их численность (всего 852 избирателя в 2008 г. и 907 – 2009 г.), к какой национальности они относятся⁴⁹⁸, в каком квартале проживают⁴⁹⁹, каково название их тухума, а также происхождение. В столбце «Тухум...» у тех фамилий, представители которых проживают в поселке Кирпичзавод и происхождение которых не выяснено, сделана запись «п. Кирпичзавод».

Фамилии	2005г.	2008г.	2009г.	В%	Националь-ность	Название рода	Тухум или селение, откуда переехали
Зангиев	57	65	67	7,4	Аварцы	Зангиял	Тлебелал
Оциев	48	53	56	6,2	Аварцы	Оциял	Тлебелал
Пургиев	42	47	50	5,5	Аварцы	ПуртIал	Тлебелал
Булаев	38	40	42	4,6	Аварцы	ВацIалал	Тлебелал
Маммадов	31	32	37	4,1	Аварцы	ПуртIал	Тлебелал
Юмухов	26	31	35	3,9	Аварцы	Юмухал	Тлебелал
Ялиев	31	32	33	3,6	Аварцы	Гьутинал	Нухиял

498 Здесь и далее «Аварцы с аз. яз.» означает аварские фамилии, в семьях которых основным средством общения, несмотря на знание ими родного языка, является азербайджанский язык; соответственно и «Азербайджанцы с ав. яз.».

499 В столбце «Тухум или селение» в некоторых случаях указано п. Кирпичзавод, что означает проживание их в примыкающей к городу южной части территории сел. Тлебел-уба, на которой были размещены объекты промышленного производства, а часть территории, близ кирпичного завода, отдана под застройку.

Хасанов	29	25	26	2,9	Аварцы	Джинибороял (Хижимиттиял)	Чапарал
		7	7	0,8	Аварцы	Сапал	с. Гилиб Чародинского района
		5	5	0,6	Аварцы		с. Магар Чародинского района
Маллаев	26	28	26	2,9	Аварцы	БацИлал	Чумчаял
Макаров	17	23	25	2,8	Аварцы	Макъарал	Тлебелал
Бакаев	20	22	24	2,6	Аварцы	Бакъаял	Тлебелал
Мусаев	21	21	21	2,3	Аварцы	ЧагІрал (ВохІрал)	Тлебелал
Олоханов	16	19	20	2,2	Аварцы	Голохъанал	Тлебелал
Болаев	17	17	19	2,1	Аварцы	Лъебелал (Бо-ляял)	Тлебелал
Махмудов	17	16	16	1,8	Аварцы	ТтинамахІмуял	с. Катих
Омаров	11	11	12	1,3	Аварцы	Сапал	с. Гилиб
Омаров	5	5	6	0,7	Аварцы	НацІал	с. Кусур Рутульского района
Байрамов	14	16	15	1,7	Азербайджанцы	Таркамаял	п. Кирпичзавод
Бороев	12	14	14	1,5	Аварцы	Джини-Бороял	Чапарал
Хажиев	14	14	14	1,5	Аварцы	Лъебелал	Тлебелал
Чанкаев	14	13	14	1,5	Аварцы	ЧанкІаял	Чапарал
Чараев	9	13	14	1,5	Аварцы	ЧагІрал (ВохІрал)	Тлебелал
Алиев	16	13	14	1,5	Аварцы	Галиял	Дагестан
Абдуллаев	11	12	12	1,3	Аварцы	Къанал	Дагестан
Мачаев	13	12	12	1,3	Аварцы	МачІал	с. Мичкар (Чапарал?)
Хиниев	13	12	14	1,5	Аварцы	Хининял (ВохІрал)	Тлебелал
Юсупов	10	12	13	1,4	Аварцы	Лъебелал	Тлебелал
Джаруллаев	11	11	11	1,2	Аварцы	Жарулаял	с. Хурух Чародинского р-на
Асланов	6	8	9	1,0	Аварцы	Камалал	Нухиял
Хавалов	8	8	8	0,9	Аварцы	ГьогІал	Нухиял (ассоц.)
Бидишов	7	7	8	0,9	Аварцы	ВацІалал	Тлебелал
Чеэрчиев	7	7	7	0,8	Аварцы	ЧерІерчиял	с. Катих
Раджабов	6	7	7	0,8	Аварцы	Ражабал	с. Халаябтала Закакатальского района
Керимов	5	6	6	0,7	Аварцы с аз. яз.	Каримал	п. Кирпичзавод
Кумлаев	6	6	7	0,8	Аварцы	Хьумлял	Тлебелал
Мустафаев	5	6	9	1,0	Азербайджанцы		п. Кирпичзавод
Наврузов	7	6	6	0,7	Азербайджанцы		п. Кирпичзавод
Аскеров	3	5	5	0,6	Азербайджанцы		п. Кирпичзавод
Исмаилов	5	5	6	0,7	Аварцы – 2, Азербайджанцы-3	Чумчаял	п. Кирпичзавод
Мухарамов	6	5	5	0,6	Азербайджанцы		п. Кирпичзавод

Курбанов	4	5	6	0,7	Аварцы с аз. яз.		п. Кирпичзавод
Рамазанов	5	5	7	0,8	Аварцы	Макъарал	Тлебелал
Сулейманов	5	5	5	0,6	Грузины	Инхилал	с. Мосул
Дибирхажиев	4	4	7	0,8	Аварцы	Къанал	с. Катих
Диганаев	4	4	4	0,4	Аварцы	ДигИниял	Нухиял
Арабов	5	4	4	0,4	Аварцы	Гарабал	Арабал
Хусейнов	2	4	4	0,4	Азербайджанцы		п. Кирпичзавод
Ибрагимов	3	4	4	0,4	Аварцы		п. Кирпичзавод
Кириякиди	4	4	4	0,4	Греки		
Лалаев	4	4	4	0,4	Аварцы	Лалаял	Чумчаял (с. Макав)
Поладов	3	4	4	0,4	Аварцы		с. Эхеди Чардах
Расулов	3	4	4	0,4	Аварцы		
Цодоров	4	4	4	0,4	Аварцы	Цодорал	с. Катих (Нухиял)
Кишиев	3	3	3	0,3	Аварцы	Оцал	Тлебелал
Мулкумов	1	2	3	0,3	Цахуры		п. Кирпичзавод
Вацалов	1	2	2	0,2	Аварцы	ВацГалал	с. Халаябтала
Эфендиев	3	3	2	0,2	Азербайджанцы		п. Кирпичзавод
Ахмедов	3	3	3	0,3	Азербайджанцы		п. Кирпичзавод

Национальный состав селения Тлебел-уба исходя из избирательных списков населения на 2008 и 2009 гг. (чел. и доли в%)⁵⁰⁰

Распределение населения между кварталами				
Тлебел-уба	772	91%	816	90%
Кирпичзавод	80	9%	91	10%
Национальный состав Тлебел-уба (без Кирпичзавода)				
Тлебел-уба	772		816	
Аварцы	99,5%		99,5%	
Греки	0,5%		0,5%	
Национальный состав поселка Кирпичзавод				
Кирпичзавод	80	100%	91	100%
Аварцы	21	26,3%	29	31,9%
Аварцы с аз. яз.	11	13,8%	12	13,2%
Азербайджанцы	52	65,0%	54	59,3%
Грузины	5	6,3%	5	5,5%
Цахуры	2	2,5%	3	3,3%

Условные обозначения:

Ав. с аз. яз. – аварцы, владеющие в той или иной степени аварским языком, однако в повседневном общении в селе и дома обычно разговаривающие на азербайджанском языке.

500 Статистический материал для таблиц взят с официального сайта Центральной избирательной комиссии АР: www.infocenter.gov.az.

4. МУНИЦИПАЛИТЕТ ГУГАМ

4.1. Селение Гугам

Населенные пункты Гугамского муниципалитета⁵⁰¹

Русское название	Аварское название	Азербайджан. название	Жителей в 2007 г.	Избирателей в 2009 г.	Коэффициент
Гугам	Гугам	Göyäm	1914	1269	1,51
Чукак	Чукак	Çökək	935	551	1,70
Сумалиб	Сумалиб	Sumaylı	656	479	1,37
Дартуказ	Дартукъаз	Dardoqqaz	652	367	1,78
ИТОГО	XIACIL	YEKUNU	4157	2666	1,56

Гугамский муниципалитет расположен на правом берегу р. Талаор к югу от райцентра – города Закатала. Селение Гугам является центром этого муниципалитета, в который помимо него входят Дартуказ, Чукак и Сумалиб. До середины 1960-х гг. Гугамский сельсовет включал в себя пять селений, т.е. помимо четырех вышеуказанных в него входило и селение Туйур⁵⁰². В 1962-63 гг. в результате обильных дождей река Катих-ор выходила из берегов и разрушала жилые строения и хозяйственные постройки селения, жители которого в дальнейшем переехали в другие населенные пункты, а само село перестало существовать. Эти изменения отразились и в структуре Гугамского сельсовета, который уже стал включать в себя только 4 села⁵⁰³, сейчас объединенных в Гугамский муниципалитет. В Гугаме расположены представительство РИВ (районной исполнительной власти) и баладият. Территория муниципалитета составляет 3 369 га, а общая численность населения в 2007 г. – 4157 чел.⁵⁰⁴ В 2010 г. произошло значительное отчуждение земель сел. Гугам в пользу города Закатала. Согласно указу президента АР И. Алиева от 22 июня 2010 г. от земель селения было урезано в пользу города 149,08 га (из них государственных земель – 110,18 га, муниципальных – 38,9 га).

501 www.azstat.org, www.infocenter.gov.az, www.zaqatala.az.

502 Азербайджанская ССР. Административно-территориальное деление на 1 января 1961 г. – Баку, 1961. – С. 54.

503 Азербайджанская ССР. Административно-территориальное деление на 1 января 1977 г. – Баку, 1979. – С. 40.

504 www.zaqatala.az.

В Гугамском муниципалитете есть следующие общественные здания: 3 средние школы, медицинский пункт, 2 фельдшерских пункта, 1 клуб, 4 библиотеки, 2 дома культуры, детский сад, 4 мечети. Минкультуры и туризма АР датирует постройку гугамской Джума-мечети XIX веком⁵⁰⁵. Действительно, согласно арабоязычной строительной надписи на ее стене, построена она в июне-июле 1895 г. (1413 г. хиджры)⁵⁰⁶, однако, это, скорее всего, дата реконструкции мечети, а не ее постройки. На окраине села расположено древнее средневековое кладбище *Kıudal xıubal* (авар. – «большое кладбище»)⁵⁰⁷.

Институт языкознания АН СССР в 1969–73 гг. ежегодно проводил полевые исследования в некоторых полиэтнических регионах СССР для изучения языковых процессов. В Азербайджанской ССР исследованиями руководил доктор филологических наук А.Н. Баскаков. Регионом, на примере которого решено было изучать ситуацию в Азербайджанской ССР, стал Закатальский район. В районе была исследована ситуация в городе Закатала, селениях Гугам и Мухах. В сельсовете Гугам по официальным данным, предоставленным местной властью исследователям, жили 2372 чел. (1091 муж. и 1281 жен.). Возрастная структура населения: от 1 до 7 лет – 706 чел., от 8 до 20 лет – 689, от 21 до 60 лет – 809, от 61 года и выше – 168 чел. По национальному составу жители Гугамского сельсовета, согласно данным переписи 1970 г., делятся на азербайджанцев – 1334 чел. (614 мужчин и 720 женщин) и аварцев – 1038 чел. (478 мужчин и 559 женщин)⁵⁰⁸. В школах, по их данным, занимались 422 ученика (191 мальчик и 231 девочка), из которых 283 аварца и 139 азербайджанцев. Из числа последних 25% владеют аварским языком⁵⁰⁹, то есть они на самом деле являются аварцами, записанными азербайджанцами. Несоответствие этих данных свидетельствует скорее о попытке исказить картину этнического состава населения Гугамского сельсовета, поскольку, по данным переписи, аварцы составляли тогда почти 44% населения сельсовета, а среди школьников аварцы составляли 67%, кроме того, еще 8% учеников были авароязычными «азербайджанцами», т.е. аварцами. То есть аварцы составляли 75% учеников в Гугамском сельсовете, однако наши полевые данные говорят о том, что в реальности процент аварцев был еще выше.

505 Официальный сайт Минкультуры и туризма АР: www.mct.gov.az. Инвентарный номер: 6057.

506 Неймат М.С. Корпус эпиграфических памятников Азербайджана... Т. II. – С. 159.

507 www.mct.gov.az. Инвентарный номер: 5259.

508 Развитие национально-русского двуязычия. М., 1976. – С. 44.

509 Там же. – С. 44–45.

По полевым данным П. Саидовой, в середине 1970-х гг. «в целом в селах, объединенных сельсоветом Гугам, проживает 2 750 человек. Среди них азербайджанцев процентов 20. На деле же многие аварцы указывают в документах национальность – азербайджанцы»⁵¹⁰. То есть аварцы по самосознанию и языку в Гугамском сельсовете составляли не меньше 80%, а с учетом частично ассимилированных эта цифра, по нашим данным, превышала 95%.

По нашим полевым данным, на основе изучения избирательных списков 2009 г., население Гугамского муниципалитета (2666 избирателей) на 91,2% составляют аварцы (2432). Из них 72,9 % (1943) – это аварцы, употребляющие в быту аварский язык, 15,5% (412) – аварцы, для которых основным языком является азербайджанский, хотя они в большинстве своем владеют и аварским, и 2,9% (77) – по самосознанию аварцы, но по основному языку и происхождению – азербайджанцы, хотя они владеют и аварским языком. 6,3% (167 избирателей) населения муниципалитета составляют азербайджанцы, 2,1% (57) – цахуры и 0,3% (7) – рутульцы. Однако с учетом существенной разницы в соотношении между количеством жителей и избирателей в разных селениях национальный состав постоянного населения муниципалитета будет отличаться от национального состава избирателей, который мы выше привели. При применении коэффициента (см. таблицу «Населенные пункты Гугамского муниципалитета») общее количество населения в каждом населенном пункте и его национальный состав будут следующими.

Национальный состав населенных пунктов Гугамского муниципалитета (чел.)⁵¹¹

	Гугам	Сумалиб	Дартуказ	Чукак	Итого	В%
Всего жителей	1914	656	652	935	4157	100,0
Аварцы	1753	437	627	870	3687	88,7
Ав. с ав. яз.	1478	103	627	848	3056	73,5
Ав. с аз. яз.	178	334	0	0	512	12,3
Ав. с аз. яз. и пр.	101	0	0	22	123	3,0
Азербайджанцы	112	138	25	31	306	7,4
Цахуры	33	81	0	29	143	3,4
Рутульцы	12	0	0	0	12	0,3
Татары	0	0	0	5	5	0,1

510 Саидова П.А. Чарско-белоканские говоры... – С. 37.

511 Исходный статистический материал для таблицы взят с официального сайта Центральной избирательной комиссии АР: www.infocenter.gov.az.

Список школ Гугамского муниципалитета⁵¹²

Названия школ	Год постройки	2006/2007 учебный год			2007/2008 учебный год		
		Число классов	Число учителей	Число учеников	Число классов	Число учителей	Число учеников
Чукакская СШ	1934	11	22	133	11	14	129
Гугамская СШ	1927	20	61	373	19	55	347
Сумалибская СШ	1969	15	43	258	15	38	248

В сел. Дартуказ школы нет, а ученики из этого селения ходят в школу в сел. Сумалиб, население которого наиболее ассимилировано (в большинстве записаны азербайджанцами) среди сел муниципалитета. Сделано это для усиления влияния азербайджанского языка на детей Дартуказа, поскольку общим языком в этой школе не только на уроках, но и вне учебных классов является азербайджанский язык.

Впервые Гугам, вероятно, упоминается в XIV веке. В «Иммунитетной грамоте Мцхетских католикосских владений» (1392 г.) в числе обширных церковных владений главного грузинского храма перечисляется «селение Ганготи»⁵¹³. В одном из вариантов этого документа топоним приведен в форме «Гажготи»⁵¹⁴. В такой же форме селение упоминается в дарственной грамоте кахетского царя Левана и царицы Тинатин от 1537 г. В ней мцхетскому Свети-Цховели жертвуются «селение Хандаки, а кадаги этого же храма Гедеону Магаладзе – священник Лонгиноз Кираули с братьями в селении Хандаки, 20 дымов в селении Квемо Гажготи, в Бараунта, а также селения Ведзисис-хеви и Пашаани»⁵¹⁵. Согласно документу, селение расположено в «Енисели», т.е. в нижнем течении левобережья Алазани, что соответствует расположению современного Гугама. Исходя из анализа названий населенных пунктов и топонимии данного региона, наиболее уместным кажется отождествление «Ганготи» с современным Гугамом. К такому выводу подталкивает и встречающаяся в некоторых документах и источниках XIX в. форма названия селения *Gogam*⁵¹⁶. У академика И.А. Гильденштедта, побывавшего на правом берегу Алазани в 1770-х гг., среди джарских селений называется «Канкуран»⁵¹⁷, наиболее логичная идентификация которого – Гугам.

512 www.edu.gov.az

513 Какабадзе С.С. Грузинские документы IX–XV вв... – С. 105.

514 Какабадзе С.С. Грузинские документы Института народов Азии АН СССР... – С. 148.

515 Там же. – С. 158.

516 Дубровин Н. Указ. раб. – С. 591.

517 Иоганн Антон Гильденштедт. Указ. раб. – С. 247.

В дагестанских источниках село впервые упоминается в исторических записях известного аварского ученого XVII в. Мухаммада Кудутлинского в форме Гугам⁵¹⁸. На аварском языке селение и сейчас называется Гугам⁵¹⁹. Аналогичные топонимы встречаются также и в горном Аваристане. Например, в селении Согратль Гунибского района один из кварталов села (вокруг школы) называется *Гугам шагъар*, т.е. «сливовый город»⁵²⁰. Таким образом, название села произошло от аварского слова *гугам* – «слива». Точнее, этим словом обозначается один из сортов сливы, известный как тёрн. Тёрн или терновник (лат. *Prunus spinosa* – колючая слива) – небольшой колючий кустарник, редко – небольшое дерево высотой от 4 до 8 м. Из группы европейских видов слив тёрн является наиболее распространённым.

В дореволюционной литературе и до конца первой половины XX в. селение называлось «Гогам»⁵²¹. Исходя из этого, при переводе «Хроники войн Джара» название села (упоминается в связи с событиями 1141 г. хиджры) дано в форме «Гогам»⁵²², хотя буквы «о» там не могло быть хотя бы потому, что в арабском языке, на котором написана хроника, нет такой фонемы. Однако в дальнейшем власти Азербайджанской ССР, исходя из соображений необходимости изменения официального названия на азербайджанский лад, название изменили на «Гёям». Это слово имеет аналогичную этимологию (тёрн, терновник)⁵²³.

В селении Гугам в 2007 г. числилось 1 914 жителей⁵²⁴. В первый раз численность населения Гугама называется в начале XIX в. Однако тогда приводилось общее количество людей, проживающих в Гугаме и еще двух аварских селениях, что затрудняет выделение данных по самому Гугаму. Как писал в 1826 г. офицер российской армии М.А. Коцебу, «Чары, Закаталы и Гогамы составляют одно селение, имеющее 1260 дворов»⁵²⁵. В 1839 г. в Гугаме чис-

518 Айтберов Т.М. Закавказские аварцы... – С. 152–153.

519 Саидова П.А. Закатальский диалект... – С. 17; Саидова П.А. Диалектологический словарь аварского языка. – С. 26.

520 Пабашилов Г. Сугъулдерил калам (Согратлинский говор). – МахIачхъала, 2007. – Гь. 12 (на авар. яз.).

521 В. Н. Население Закатальского округа по народной переписи 1871 года // Сборник сведений о кавказских горах. Вып. VI. – Тифлис, 1872. Отд. III. – С. 55–57; ЦИАГ. Ф. 236. Оп. 2. Д. 4. Л. 113–129, 137–148, 151–155; Список населенных мест Азербайджана...; Зубарев Д. Указ. раб. – С. 552–554.

522 Хроника войн Джара в XVIII столетии... – С. 14.

523 Нуриев Э.Б. Исследование названий населенных пунктов... – С. 13; Бушуева Е.Н. Словарь географических терминов и других слов, встречающихся в топонимии Азербайджанской ССР. – С. 49; *Azərbaycan toponimlərinin ensiklopedik lüğəti*. – I cild. – S. 208.

524 www.zaqatala.az.

525 Коцебу М.А. Указ. раб. – С. 254.

лилось 146 хозяйств⁵²⁶. По камеральному описанию 1859 г. в «Гогаме» числилось 130 дымов, а по народной переписи 1871 г. – 174 дыма и 731 житель («лезгин-магометан»)⁵²⁷. По камеральному описанию 1872 г. – 174 дыма⁵²⁸. По камеральному описанию 1873 г. – 192 дыма и 888 жителей⁵²⁹. По данным посемейных списков населения, составленных в 1886 г. царской администрацией на Кавказе, в селении было 202 дыма и 880 чел. (484 муж. и 396 жен. пола). Из них аварцы – 88 дымов и 389 жит. (207 и 181), «мугалы» – 113 дымов и 491 жит. (276 и 215), ингилойцы – 1 дым и 1 жит. (1 и 0). Домашний язык аварских мужчин – аварский, у мугальских – аварский (88) и татарский (188), у ингилойских – аварский. Лиц бекского сословия – 49 чел. (24 муж. и 25 жен.)⁵³⁰. По данным всесоюзной переписи 1926 г., в «Гогаме» жило 200 семей – 777 чел., из которых 702 аварца и 75 тюрков⁵³¹.

Несмотря на приведенные данные, на самом деле вплоть до 1960-х годов в Гугаме неаварского населения не было. Упоминающиеся «мугалы» (как правильно указал А. Посербский, «мугал» является социальным, а не этническим термином)⁵³², которых позже переписывали в «татар» и «тюрков», были зависимым от цорских аварцев в земельном отношении аварязычным населением. В такое положение они попали, так как они недавно переселились в Гугам с горного Дагестана, не имели своей земли и потому вынуждены были арендовать ее у коренных жителей. В документах Закатальской сословно-поземельной комиссии в некоторых аварских селениях ставится знак равенства между мугалами и «позднейшими поселянами»⁵³³.

Касаясь происхождения этой группы населения в Гугаме, необходимо процитировать следующий документ 1870-х гг. из журнала Закатальской сословно-поземельной комиссии: «Поверенные от позднейших переселенцев сел. Гогам, в объявлении, поданном в комиссию... между прочим упоминают, что они и верители их до последнего времени вовсе не знали, что их причислили к сословию мугал. Они говорят, что лезгины, имеющие голос в народе, решились сделать такое разграничение из корыстных видов, думая захватить себе без суда и расправы земли, находящиеся в пользовании называемых ими

526 ЦИАГ. Ф. 2. Оп. 1. Д. 5846. Л. 2–2а.

527 В. Н. Население Закатальского округа по народной переписи 1871 года... – С. 55–57.

528 ЦИАГ. Ф. 236. Оп. 2. Д. 4. Л. 113–129, 137–148, 151–155.

529 Сведения о количестве народонаселения в г. Закаталах и Закатальском округе // Сборник сведений о кавказских горцах. – Тифлис, 1876. Вып. IX. Отд. IV. – С. 52–54.

530 Свод статистических данных о населении Закавказского края... – С. 3.

531 Список населенных мест Азербайджана...

532 Посербский А. Указ. раб. – С. 22–23.

533 ЦИАГ. Ф. 236. Оп. 2. Д. 4. Л. 113–129, 137–148, 151–155.

мугал, тогда как на самом деле, заявители, как себя, так и большинство лезгин, причисляют к коренным жителям здешней местности – грузинам»⁵³⁴.

Эта ситуация отображена и в материалах ЗСПК, согласно которым в Гугаме «прислуга нанимается только на зимние месяцы из булгаров»⁵³⁵, т.е. аварцев из современных Тляртинского, Цунтинского, Чародинского и Гунибского районов Дагестана. Одновременно, «лезгин (местный, коренной аварец – Ш.Х.) к мугалу из здешних жителей не найдется, хотя бы умирает с голоду»⁵³⁶.

В других архивных материалах XIX встречаются упоминания и о конкретных лицах – выходцах из горных аварских районов, живших в усадьбах гугамцев в качестве рабочих. Так, по данным на 1867 г. житель Карахского ущелья – Тинав-Мухамадил Осман проживал в Дартуказе в доме Исмаилил Мухаммада, а его отец Тинав-Мухаммад – в сел. Чукак у Исал Джуджи⁵³⁷.

Вместе с этим в селах Гугамского муниципалитета в таком же качестве в конце XIX – начале XX вв. стали оседать и выходцы из селений Закаतालского округа, расположенных восточнее самого Гугама, в том числе на территории современного Кахского района. Например, в Чукаке, в доме местного жителя Муртазали в качестве рабочего проживал 30-летний житель сел. Тала Мусал Ахмад⁵³⁸.

Вместе с тем и сами джарцы имели дома одновременно в нескольких селениях. Так, например, житель села Чукак Абдулал Кахав и его сын Мухаммадали зимою жили в сел. Дартуказ, а летом в Чукаке⁵³⁹.

Последнее слово «грузинам», в приведенном выше документе есть вставка членов Закаतालской сословно-поземельной комиссии, в массе своей грузин. Более важным нам представляется то, что «мугалы» Гугама считают себя единым с «лезгинами», т.е. цорскими аварцами народом. Анализ документов комиссии приводит именно к такому выводу, поскольку неоднократно, когда речь идет об интерпретации свидетельств жителей Закаतालского округа и документов, все сводится к попытке доказать пришлость аварского населения в данном регионе и представить грузин коренными жителями и исконными хозяевами земли. Подобная трактовка националь-

534 Там же.

535 Там же. 50об.

536 Там же. 51.

537 Там же. Ф. 545. Оп. 1. Д. 2814. Л. 135.

538 Там же. Л. 47.

539 Там же. Л. 153об-154.

ного состава этого селения характерна и для современных грузинских авторов, которые считают, что в Гугаме «40% населения являются лезгинами (т.е. аварцами), а 60 % – грузинами»⁵⁴⁰, тогда как грузины в этом населенном пункте не проживают и последние два столетия не проживали.

На самом деле в исторических записях известного аварского ученого XVII в. Мухаммада Кудутлинского говорится о чересполосном проживании аварцев и грузин в селении Гугам, а также об изгнании грузин в «Инисел и Кисик»⁵⁴¹. Как показывает анализ местных источников, согласно преданиям и кратким аваро– и арабоязычным хроникам джарцев, во времена, предшествовавшие эпохе Сефевидов (т.е. в XIV–XV вв.) в «древнем аварском» селе Гугам проживали и «неверные» (грузины и подвергшиеся языковой и религиозной ассимиляции аварцы)⁵⁴². В дальнейшем, согласно данным местной исторической хроники («Хроника войн Джара»), «неверные», жившие в Чар-базаре (территория современного города Закатала) и Гугаме, ушли в «Инисел и Кизики, испугавшись» джарских аварцев⁵⁴³.

По нашим полевым данным, в селениях Джарского общества, как, впрочем, и других обществах Южного Аваристана, есть тухумы, проживавшие в селениях еще во времена, когда регион находился под властью Кахетии (или Грузии в целом). Представлены они только аварцами, частично подвергшимися к началу XVII в. грузинской ассимиляции, но возвратившимися к своим этническим корням во второй половине XVII в. через исламизацию и в рамках аварской государственности. В то же время грузины, мигрировавшие в период грузинского господства в регионе из других картвельских регионов, при усилении аварского военного аппарата вынуждены были уйти в Кизики или Инисели.

Во второй половине XIX в. имела место обратная тенденция, когда из-за изъятия земель аварцев за рекой Мазум-ор гугамцам пришлось «уплотниться» вместе с джарцами. В частности, если до 1866 г. «зимой бараны паслись около Картубани (Лагодехский район Грузии – Ш.Х.), теперь же около Таначей»⁵⁴⁴.

Согласно данным, собранным Закатальской сословно-поземельной ко-

540 Бурджаев Т. (Асистиавишвили), Исаев С. (Датунашвили), Алибегов Б. (Моуравишвили). Указ. раб. – С. 6.

541 Айтберов Т.М. Закавказские аварцы... – С. 152–153.

542 Гусейнова Б.М. Расселение дагестаноязычных и других народов в восточном Закавказье в XVIII – середине XIX вв. – Махачкала, 2004. – С. 10.

543 Цоральул аварзул рагъзул тарих. – Гь. 19.

544 ЦИАГ. Ф. 236. Оп. 2. Д. 4. Л. 48.

миссией, в 1869 г. в селении Гугам сохранялись те же названия тухумов, что и в Джаре⁵⁴⁵, т.е. Нухиял, Глебелал, Чумчаял, Чапарал. Эта информация подтверждается и данными из других источников. *«Каждая деревня состояла тогда из четырех тухумов или родов, а именно: в Джарах были роды Чапаралинский, Чимчилинский, Нухлинский и Табалинский... К джарским тухумам принадлежали селения: Катех, Монах, Белакан, Гогат»*⁵⁴⁶.

Тухум Чумчаял представлен в Гугаме, в основном, одним из 7 своих руков – Парусал. Проживающие в сел. Гугам представители «фамилии Фурус (Пурус)» составляли здесь в 1874 г. 24 хозяйства⁵⁴⁷. Согласно материалам ЗСПК от 1860-70-х гг., «в настоящее время Чемчелинский оджах разделен на 3 отделения, которые носят названия дедов наших, которые были родные братья и произошли от выходца из Джар – Пруса (чемчелинского тахума). Теперь оджахи, отделения Пруса носят названия Дилимли, Джуджилал, Гюдакил»⁵⁴⁸. Три фамилии, на которые разделен рук Парусал, носят названия Дилимал (они же сейчас известны и как Лачинал), Джуджиял и Кутакал (авар. – «мощные», «сильные»). Кроме них здесь живут и члены другого рука Чумчаял, а именно – *БацИлал* (авар. – «волковы»), носящие сейчас фамилии Чобанов и Гусейнов.

Многочисленным тухумом, представленным в Гугаме, является Нухиял, вернее его рукуи – Куркунаял (часть Ших-Шабанилал), Карихал (Кадирал) и Анкилал. Наиболее влиятельными из них были Кадирал, входившие в рук Карихал. Наряду с ними туда входили и Гандахал, хотя и имели отличное от них происхождение. Сейчас Кадировы носят разные фамилии, происшедшие от отдельных, вероятно чем-то отличившихся представителей. К примеру, фамилия Шахбановых произошла от штабс-капитана армейской кавалерии Хаджиалил Шахбана Кадирова (1838 г.р.), занимавшего на 1878 г. место Белоканского участкового начальника⁵⁴⁹.

Влияние своей фамилии Кадирал / Кадировы сохранила и в период вхождения в состав Российской империи. Представители рода служили в лейб-гвардии Кавказского эскадрона Собственного Его Императорского Величества конвоя, в котором, к примеру, с июня 1869 по 1873 год оруженосцем

545 Там же. Л. 11–19.

546 Дубровин Н. Указ. раб. – С. 591.

547 ЦИАГ. Ф. 236. Оп. 1. Д. 25. Л. 117-119.

548 Там же. Оп. 2. Д. 4. Л. 46об.

549 Там же. Ф. 545. Оп. 1. Д. 1819. Л. 17-20.

являлся Тинасул вас Абдулкадир⁵⁵⁰. Абдулкадир, 1851 г.р., позднее получил звание корнета, а его отец – Тинав в 1874 г. имел звание подполковника⁵⁵¹. Военные звания в этом роду имели и другие лица – поручик Гаджиали сын Исмаила (1819 г.р.), его сын – поручик Шахбан (1843 г.р.), корнет Мухаммадамин сын Малламухаммада (1844 г.р.), а также видимо покойные к 1874 г. штабс-капитан Абакар и корнет Муртуз⁵⁵².

По полевым данным 1970-х гг. (потверждаемым документами Закатальской сословно-поземельной комиссии) Кадирал являлись самыми крупными землевладельцами в Гугаме, правда, наряду с фамилией Безеровых (авар. *Беглерал* – «острые, острословы»): «Кадировы и Бераевы, будучи крупными беками, имели обширные земли в Кахе и Нухе, получали оттуда огромное количество зерна в виде арендной платы»⁵⁵³. Вышеуказанному поручику Гаджиали Кадирову, к примеру, принадлежала земля и усадьбы сел. Бай-Ахмедло, которое было расположено на берегу р. Алазани (позже его жители поселились в сел. Вархиан), жители которого были обязаны плату за них «доставлять к нему на дом, в сел. Гогам»⁵⁵⁴.

В то же время, если представителей рода Кадирал в Гугаме насчитывается около 12% жителей, то Безрал здесь – всего лишь около 1%. В 1980-е годы в селении еще сохранялся дом одного из представителей рода Безрал, который был известен здесь как родовая усадьба, принадлежавшая в свое время представителю фамилии подпоручику Безрав Малла – царскому офицеру, а до этого крупному землевладельцу, которому арендаторы его земель привозили большое количество сельхозпродуктов. По местным преданиям, осенью к дому выстраивалась целая очередь подвод с провиантом из приалазанских селений. В «Хронике войн Джара», вероятно, упоминается представитель гугамского тухума Безеровых (*Беглерал*). Согласно хронике, в ноябре 1735 г. в горах, скрываясь от войск Надир-шаха, замерзли сын *Багларав* (*Беглерав*?) *Гъисни* и его жена⁵⁵⁵. В переводе С. Сулеймановой он назван «Гасан бин Баарав»⁵⁵⁶. В данном случае, возможно, переводчик, написанное на арабском языке отчество понял как Баарав, т.е. «красный», поскольку это имя в аварском онома-

550 Коркмасов А. История наших поколений, или кавказские гвардейцы в свите императора // www.genc.ru (официальный сайт Российского конгресса народов Кавказа). 22.05.2005 г.

551 ЦИАГ. Ф. 236. Оп. 1. Д. 25. Л. 296.

552 Там же.

553 Саидова П.А. Чарско-белоканские говоры... – С. 36.

554 Архивные документы о Чар-Белакани. – С. 536.

555 Цюральул аварзул рагъзул тарих. – Гь. 54.

556 Молла Мəһəммəд əл-Чари. Чар Салнамəси. – С. 32.

стиконе более распространено, нежели Беэрав. Однако среди имен и фамилий Джара данное имя не получило распространения, и потому мы склоняемся к первой версии. В 1874 г. фамилия «Беэро-Молла» состояла из трех семей⁵⁵⁷.

«Хроника войн Джара» (на авар. яз. – «Цоральзул аваразул рагъазул тарих») проливает свет и на происхождение еще одного гугамского тухума. Упомянутое в связи с событиями 1735 г. укрепление *Гандахъ хъала* Т.М. Айтберов считает или родовой башней с укрепленным жилым комплексом гугамского тухума *Гъандахъал*, или укреплением в селе Кандах Закатальского района⁵⁵⁸. Само название Гандах возможно происходит от одного из названий реки Алазани – *Гъанихъ*, от этого при помощи аварского суффикса места –*дахъ* (означающего расположение предмета «у» или «около» какого-либо объекта). Но более вероятно, что мы имеем дело с лексемой *гъен*, под которой в аварском языке понимают жилой дом с башней, окруженный каменной стеной, т.е. аварский аналог замка. По полевым данным автора, Кандах являлось родовым поселением аварского тухума Гандаховых, часть которых покинула селение из-за подверженности последнего малярии. Другая версия изложена в монографии Э. Нуриева, посвященной топонимии Шеки-Закатальской зоны. По его словам, аварцы – выходцы из селения Гандах в Дагестане основали кварталы с соответствующим названием в селениях Гугам, Дартуказ, Бозбина Закатальского района и Сарыбаш Кахского района⁵⁵⁹. Гандаховых в селении около 7% населения.

Одним из 7 руков тухума Нухиял, представленным, в основном, в Гугаме, является Анкилал (авар. *ГІанкІилал* – «зайцевы»). В 1874 г. «фамилия Энгилон бек» в Гугаме насчитывала 5 семей⁵⁶⁰. Анкилал дали свое название и кварталу (Анк-уба), в котором они проживают.

Кроме них, в Гугаме есть и другие крупные тухумы, такие, как *Къантарал* (авар. – «короткие», «низкие»), *КІудиял* (авар. – «большие» или «старшие»), *КІуркІунаял* (авар. – «алычовые»).

Гугам делится на следующие кварталы (фактически улицы, расположенные параллельно друг другу с юга от трассы Закатала – Дартуказ и почти до р. Талаор):

КІуркІуназул уба (авар. – «Куркунаевых квартал») – первая со стороны Чукака улица.

557 ЦИАГ. Ф. 236. Оп. 1. Д. 25. Л. 220об – 221.

558 Цоральзул аваразул рагъазул тарих. – Гь. 46; 142, Баян 193.

559 Нуријев Е.Б. Азербайжан ССР Шәки-Загата зонасынын топонимиясы. – С. 30.

560 ЦИАГ. Ф. 236. Оп. 1. Д. 25. Л. 219-219об.

ГанкI-уба (авар. – «заячий квартал») – состоит из двух улиц – 2-й и 3-й со стороны Чукака. Вторая улица называется *КIудиязул шагъра* (авар. «Кудиевых улица»), а третья – *Халаязул шагъра* (авар. – «Халаевых улица»). Общее для них название – Анк-уба.

Гъандахазул уба (авар. – «Гандаховых квартал») – также состоит из двух улиц – 4-й и 5-й со стороны Чукака.

Къаралазул уба (авар. – «Караловых квартал») – улица, начинающаяся позади Гугамской мечети, 6-я со стороны Чукака.

Къадиразул уба (авар. – «Кадиризовых квартал») – 7-я со стороны Чукака улица.

БацIилазул уба (авар. – «Волковых квартал») – 8-я по счету улица, со стороны Чукака.

Ташазул шагъра (авар. – «Ташовых улица») – 9-я со стороны Чукака улица. Название ее обусловлено происхождением основной фамилии, здесь проживающей (Курбановы, они же *ГIумарал*, они же *Игидал*) из общества Ташал (сельские администрации Мазада, Бижуда) в Тляратинском районе.

Къантаразул уба (авар. – «Кантаровых квартал») – 10-я улица со стороны Чукака, начинается от Гугамской школы и тянется в сторону р. Талаор.

Маран-уба (авар. – «винного погреба квартал»), *маран* – грузинское по происхождению слово, проникшее в местный диалект аварского языка) – квартал, расположенный между кварталами Ташазул шагра и Кадиразул уба, южнее местожительства фамилии БацIилал. В отличие от других кварталов, улица Маран-уба не выходит на автодорогу Закатала–Дартуказ, а, разделяясь на две части, тянется от домостроений БацIилал к расположенным у реки Талаор полям.

Къумур-уба – довольно крупный квартал, расположенный вдоль автодороги Закатала – Дартуказ, начиная от Гугамской средней школы и вплоть до поворота на село Сумалиб. Местное название *Къумур-уба* (авар. *къумур* – «квартал»). Образовался в конце 1960-х годов в результате предоставления земельных участков для застройки нескольким семьям из сел. Кумур Зака- тальского района. Большая часть жителей этого селения в XVIII в. переселилась из селений Баш Гейнюк и Ашагы Гейнюк Шекинского района АР⁵⁶¹. Это были семьи Байрамовых и Аллахвердиевых, которых называют в селе называют *Хъалаял* (авар. дословно «крепостные» – в смысле жители крепости). Кумур (авар. – *Къумурбазар*) аварцы называют *Хъала* и, соответ-

561 Azərbaycan toponimlərinin ensiklopedik lüğəti. – II cild. – S. 53.

ственно, более ранних выходцев оттуда называют *Хъалаял*. В конце XVIII в. тальские аварцы заселили в Кумур выходцев из азербайджанского села Баш Гейнюк (авар. – *Эхеди Гьенухъ* – «в верхнем замке»). Позднее часть их переселилась в Гугам, где их тоже стали называть *Хъалаял*, хотя они являются не аварцами, а скорее отуреченными рутульцами.

За последние десятилетия образовались также кварталы новоселов на северной стороне автодороги Закатала – Дартуказ. В нижней части собственно Гугама (ниже гугамского кладбища и вдоль него к трассе Закатала – Динчи) образовались улицы, получившие общее название *Гюлазул уба* (авар. – «молодых квартал»).

Такой же молодежный квартал образовался на землях рода *Корал* (авар. – «печники»), ниже их домов на северной стороне дороги Закатала – Дартуказ, ближе к Чукаку и вниз вплоть до гугамского кладбища. Называется он *Коразул уба* (авар. – «Коровых квартал»).

В древности приходилось часто отражать набеги врагов, потому территория поселения была застроена более компактно, дома расположены скученно, а сам древний Гугам, вероятно, был ограничен территорией современного квартала Кадиразул уба. Это подтверждает, помимо всего прочего, и наличие на его окраине общественных мест – *Болмажгит* (авар. – «мечеть общества») и гугамского кладбища. Стоит отметить и то, что квартал Кумур-уба, расположенный между самим Гугамом и Сумалиб, постепенно обретает признаки самостоятельного поселения. К примеру, он уже обзавелся собственным кладбищем и квартальной мечетью.

Возвращаясь к Кадиразул уба, стоит отметить появление на его восточной окраине квартала Каралазул уба, а также наличие в прошлом старинного дома Беэровых (сейчас представители этого дома занимают несколько домов чуть западнее) на западной его окраине. Другие кварталы: к примеру в верхней, западной, части – Гандахазул уба, Анк-уба и Куркуназул уба и в восточной части – Ташазул шагра и Кантаразул уба, несколько обособлены садами и полями от этого своеобразного «ядра» или исторического центра Гугама и сейчас. Наличие к югу от этого же исторического центра квартала Маран-уба, название которого говорит о том, что здесь раньше располагались винные погреба и, вероятно, иные хозяйственные постройки сельчан, подтверждают наше мнение о Кадиразул уба как историческом центре Гугама.

Ниже в соответствии с данными избирательных списков на 2008 г. дана раскладка жителей Гугама по фамилиям, их численность (всего 1213 изби-

рателей в 2008 г. и 1269 – в 2009 г.), к какой национальности они относятся, в каком квартале проживают и каково название их тухума, а также происхождение⁵⁶².

Фамилии	2008 г.	2009 г.	В%	Национальность	Проживание	Аварское название	Происхождение
Чобанов	68	74	5,8	Аварцы	Бацилазул уба	Бацилал	Чумчаял
Кудиев	66	66	5,2	Аварцы	Бацилазул	Бацилал	Нухиял
Алиев	31	35	2,8	Аварцы	Кантаразул уба	Къантарал (Кутакал)	Чумчаял (Парусал)
	32	36	2,8	Аварцы	Кадиразул уба	Къадирал (Къарихь)	Нухиял
Мамадов	33	36	2,8	Аварцы	Коразул уба	Корал	Нухиял
	16	18	1,4	Азер-цы	Кумур-уба	Арихал	Шекинский район
	8	8	0,6	Рутульцы	Кумур-уба	Гъиракал	с. Ихрек Рутульского района
Кадиров	44	43	3,4	Аварцы	Кадиразул уба	Къадирал (Къарихь)	Нухиял
	10	10	0,8	Аварцы	Кадиразул уба	Хѳажитѳинал (Къарихь)	Нухиял
Курбанов	50	49	3,9	Аварцы	Ташазул шагра	Гѳумарал (Игитал)	Ташал (Тлярятинский район)
Гандахов	42	43	3,4	Аварцы	Гандахазул-уба	Гъандахъал (Къарихь)	Нухиял
Ахмедов	40	41	3,2	Аварцы с аз яз.	Кумур-уба	Хѳалакъал	Смеш.: шекинцы и аварцы
Сулейманов	33	35	2,8	Аварцы с аз яз.	Кумур-уба	Гѳебавал	с. Колоб Тлярятинского района?
Рамазанов	22	22	1,7	Аварцы с аз яз.	Кумур-уба	Гѳебавал	с. Колоб ?
	10	10	0,8	Аварцы с аз. яз.	Кумур-уба	Михтарал (Чукакал)	с. Чукак
Сапаров	19	19	1,5	Аварцы	Ташазул шагра	Къантарал (Кутакал)	Чумчаял (Парусал)
	13	13	1,0	Цахуры	Кумур-уба	Сапарал	с. Цахур Рутульского района
Абдуллаев	24	27	2,1	Аварцы	Гандахазул уба	Гъандахъал (Къарихь)	Нухиял
	7	8	0,6	Аварцы с аз. яз.	Кумур-уба	Саѳадиял (мат. лин.)	с. Кортала Белоканского района
Байрамов	31	31	2,4	Азер-цы	Кумур-уба	Хъалаял	с. Кумур Закаатальского района
Каракишиев	31	35	2,8	Аварцы	Кадиразул уба	Диманал (Джаниял)	Чапарал

562 Исходный статистический материал для таблицы взят с официального сайта Центральной избирательной комиссии АР: www.infocenter.gov.az.

Исаев	19	18	1,4	Аварцы	Гандахазул уба	Къадирал (Къарихъ)	Нухиял
	10	9	0,7	Цахуры	Кумур-уба		с. Агтал Рутуль-ского района
Каралов	27	26	2,0	Аварцы	Гугам	Къаралал	Чапарал
Шабанов	27	29	2,3	Аварцы	Кадиразул уба	Къадирал	Нухиял
Бороев	19	19	1,5	Аварцы	Кантаразул уба	Бороял (Парусал)	Чумчаял
Велиев	18	17	1,3	Азер-цы	Кумур-уба	Гъзазахал	Казахский район
Османов	18	19	1,5	Аварцы с аз. яз.	Кумур-уба	Гусманал	Кахский район
Рустамов	18	18	1,4	Аварцы	Кумур-уба	Рустамал (Парусал)	Чумчаял
Халитов	18	19	1,5	Аварцы	Анк-уба	Халаял (Халитал)	Нухиял
Ибрагимов	16	16	1,3	Аварцы	Кадиразул уба	Къотурал	
Лачинов	16	16	1,3	Аварцы	Кантаразул уба	Дилимал (Парусал)	Чумчаял
Камлаев	15	17	1,3	Аварцы	Куркуназул уба	Камлаял	Нухиял
Абакаров	13	12	0,9	Аварцы	Маран-уба	Абакарал (Парусал)	Чумчаял
Гургунаев	13	12	0,9	Аварцы	Куркуназул уба	Куркунаял (Кукнал)	Нухиял
Халилов	13	14	1,1	Аварцы	Анк-уба	Халаял	Нухиял
Абдужалилов	12	14	1,1	Аварцы	Кантаразул уба	Дилимал	Чумчаял
Кантаров	12	16	1,3	Аварцы	Кантаразул уба	Къантарал/Парусал (НагIаял, Кавхал)	Чумчаял
Кутаков	12	13	1,0	Аварцы	Кантаразул уба	Кутакал (Парусал)	Чумчаял
Садиев	12	12	0,9	Аварцы		СагIадиял	с. Колоб
Халаев	12	12	0,9	Аварцы	Анк-уба	Халаял	Нухиял
Амирханов	11	11	0,9	Аварцы	Ташазул шагра	Парусал	Чумчаял
Магиев	11	11	0,9	Аварцы	Анк-уба	МагIиял	Чапарал
Багадов	10	11	0,9	Аварцы	Кадиразул уба	Къадирал	Нухиял
Гирихов	10	12	0,9	Аварцы	Гандахазул уба	Гъандахъал	Нухиял
Раджабов	10	11	0,9	Аварцы	Кумур-уба	Раджабал	
Гусейнов	9	9	0,7	Аварцы	Кадиразул уба	БацIилал	Чумчаял
Дибиров	9	9	0,7	Аварцы	Куркуназул уба	ХIожолвасал	
Шейхов	9	10	0,8	Аварцы	Ташазул шагра	Шийихал	Ташал (?)
Шекеров	9	9	0,7	Аварцы	Гугам	ЧекIерал	с. Джар. Чумчаял
Гаджиев	8	9	0,7	Аварцы с аз. яз.	Кумур-уба	Чукакал (Михтарал)	с. Чукак
Берцинаев	6	6	0,5	Аварцы		Къацарал	Чапарал
Кардашов	6	6	0,5	Аварцы		Къараял	с. Макав. Чумчаял
Мамкаев	6	7	0,6	Аварцы	Гугам	Мамкъаял	с. Эхеди Тала
Мусаев	6	8	0,6	Аварцы	Коразул уба	Корал	Нухиял
Полушов	6	6	0,5	Азер-цы	Кумур-уба		

Абасов	5	6	0,5	Азер-цы			Кедабекский район
Бабасев	5	5	0,4	Аварцы	Кумур-уба	Полохъанал	с. Сумалиб
Бераев	5	5	0,4	Аварцы	Гугам	Бегерал	
Гелегов	5	5	0,4	Аварцы	Гугам	КахIал (Гелегал)	Чумчаял
Джанимов	5	5	0,4	Аварцы с аз. яз.	Куркуназул уба		с. Кумур-Базар
Искандаров	5	6	0,5	Аварцы	Гугам		
Малачиев	5	6	0,5	Аварцы	Анк-уба	КIудиял (ПанкIилал)	Нухиял
Алекберов	4	4	0,3	Азер-цы	Гугам		Гянджа
Эфендиев	4	2	0,2	Аварцы с аз. яз.	Кумур-уба	Апандиял	Смеш.: шекинцы и аварцы
Газалиев	4	4	0,3	Азер-цы	Гугам	Гъазалиял	Евлах
Гарчиев	4	4	0,3	Аварцы	Гугам	Гъарчиял	
Гасанов	4	4	0,3	Аварцы	Гугам		
Лилие	4	5	0,4	Аварцы	Анк-уба	Лилиял (ПанкIилал)	Нухиял
Мурадов	4	4	0,3	Аварцы	Гугам		Кахский район
Мухарамов	4	4	0,3	Аварцы с аз. яз.	Гугам		с. Лекит
Наврузов	4	4	0,3	Аварцы	Гугам		
Неселов	4	4	0,3	Аварцы	Гугам	Къацарал	Чапарал
Казахов	3	3	0,2	Азер-цы	Кумур-уба	Гъазахъал	Казахский район
Пермадов	3	3	0,2	Аварцы	Гандахазул уба	Гъандахъал	Нухиял
Хоболов	3	3	0,2	Аварцы	Гугам	Гъоболал	
Исмаилов	3	3	0,2	Аварцы	Куркуназул уба	Камлаял	
Сулейманов	3	3	0,2	Аварцы с аз. яз.	Кумур-уба	Гебавал	с. Колоб
Аллахвердиевы	3	3	0,2	Азер-цы	Кумур-уба	Хъалаял	с. Кумур

Национальный состав селения Гугам (по избирательным спискам населения 2008 и 2009 гг.⁵⁶³)

Гугам	1213	%	1269	%
Аварцы	1108	91,3	1165	91,8
Аварцы с ав. яз.	933	76,9	980	77,2
Аварцы с аз. яз.	110	9,1	118	9,3
Аварцы с аз. яз. и происх.	65	5,4	67	5,3
Азербайджанцы	74	6,1	74	5,8
Цахуры (аз. яз.)	23	1,9	22	1,7
Рутульцы (аз. яз.)	8	0,7	8	0,6

Условные обозначения:

Ав. с ав. яз. – аварцы, которые по самосознанию, происхождению и разговорному языку являются аварцами.

⁵⁶³ Исходный статистический материал для таблицы взят с официального сайта Центральной избирательной комиссии АР: www.infocenter.gov.az.

Ав. с аз. яз. – аварцы, которые хотя и владеют в той или иной степени аварским языком, однако в повседневном общении в селе и дома обычно разговаривают на азербайджанском языке.

Аварцы с аз. яз. и проих. – аварцы, часть предков которых является азербайджанцами и которые, осознавая себя аварцами и зная аварский язык, обычно разговаривают на азербайджанском языке.

Распределение населения между кварталами

Гугам	77%
Кумур-уба	23%

Национальный состав Гугама (без Кумур-уба)

Аварцы	98,7%
Азербайджанцы	1,3%

Распределение жителей квартала Кумур-уба по основному языку

Авароязычные	9,9%
Азербайджаноязычные	90,1%

4.2. Селение Сумалиб

Селение Сумалиб расположено на правой стороне реки Талаор, вплотную с юга, примыкая к селу Гугам. В 2007 г. в селе проживало 656 жителей⁵⁶⁴. Название села на аварском языке *Сумали*⁵⁶⁵ и *Сумалиб*. Скорее всего, название произошло от аварского слова *сумало* «циновка» (корень – *сум*, т.е. «солома»)⁵⁶⁶. Видимо, местность получила название, связанное с особенностями ландшафта. Старая часть селения расположена вдоль автодороги Гугам – Дартуказ. Она имеет прямоугольную продолговатую форму, напоминающую ковер или циновку, и называется Сумалиб. Селение основано в начале XIX в., и изначально план распределения 50 участков под строительство (селения Дартуказ, Чудулоб, Ититала и другие также были основаны 50 арендаторами, прибывшими из разных мест по приглашению джарцев) был начерчен на земле плугом (об этом говорят местные предания), потому он имел правильную прямоугольную форму. Стоит отметить, что первые сообщения о численности народонаселения в Сумалибе подтверждают информацию, сообщаемую местными жителями – в 1839 г. в селении числилось 50 хозяйств⁵⁶⁷. Обращает на себя внимание и сходство ойконима с названием поля у цорских аварцев – *гумали*. От основной дороги в сторону автодороги Закатала – Тинчиб отходит боковая дорога. Расположенные вдоль этой

564 www.zaqatala.az.

565 Саидова П.А. Диалектологический словарь аварского языка. – С. 26.

566 Жирков Л.И. Указ. раб. – С. 115.

567 ЦИАГ. Ф. 2. Оп. 1. Д. 5846. Л. 2–2а.

боковой дороги дома были построены на земле *Туйур-аху*, поэтому иногда эта местность называется *Туйур-уба*. Основателями Сумалиба в селении считают выходцев из общества Таш в Гляратинском районе.

Азербайджанское название *Сумайлы* состоит из двух слов: *su* – «вода» и *mail* – «покатый, отлогий, наклонный». В «Сумайлы» селение переименовали в 1970-х годах, исходя из привлекательности вышеуказанной этимологии. В 1960-х гг. в официальных азербайджанских справочниках селение именуется «Сумайло»⁵⁶⁸, а в 1970-х гг. уже «Сумайлы»⁵⁶⁹.

В «Энциклопедическом словаре топонимов Азербайджана» название селения приводится в форме *Сумалы* и одновременно указывается, что первоначально оно было *Сумаали* (*Sumaəli*). Авторы словаря топоним видят двусложным, состоящим из арабского слова *sövmə* (мавзолей, храм) и имени личного Али⁵⁷⁰. Данная этимология видится безосновательной, поскольку захоронения или мавзолея, посвященного Али на территории населенного пункта не встречается.

Впервые селение встречается в документации Российской империи в первой половине XIX в.⁵⁷¹ Д. Зубарев во время посещения левобережья Алазани в 1830 г. перечисляет «лезгинские» селения, и в их числе «Сумайли»⁵⁷². Как обычно бывает, вскоре после основания, из-за различных трудностей, часть первопоселенцев покидает вновь основанный населенный пункт. Так случилось и в Сумалибе – по камеральному описанию 1859 г., в селении было 25 дымов, но уже по народной переписи 1871 г. – 38 дымов и 142 жителей («лезгин-магометан», т.е. аварцев)⁵⁷³. Впрочем, данные камеральных описей, даже за небольшой период, имеют заметные расхождения. Так, например, по камеральному описанию 1872 г. здесь жило 38 хозяйств⁵⁷⁴, а по камеральному описанию 1873 г. – 44 дыма и 191 житель⁵⁷⁵. По данным посемейных списков населения, составленных в 1886 г. в Сумалибе было 35 дымов и 182 чел. (99 муж. и 83 жен. пола), из них: аварцы – 18 дымов и 89 жит. (46 муж. и 43 жен.), мугалы – 17 дымов и 93 жит. (53 муж. и 40 жен.). Домашний язык аварских мужчин

568 Азербайджанская ССР. Административно-территориальное деление на 1 января 1961 г. – С. 54.

569 Азербайджанская ССР. Административно-территориальное деление на 1 января 1977 г. – С. 40.

570 *Azərbaycan toponimlərinin ensiklopedik lüğəti*. II cild. – S. 198.

571 В. Н. Население Закатальского округа по народной переписи 1871 года... – С. 55–57.

572 Зубарев Д. Указ. раб. – С. 552–554.

573 В. Н. Население Закатальского округа по народной переписи 1871 года... – С. 55–57.

574 ЦИАГ. Ф. 236. Оп. 2. Д. 4. Л. 113–129, 137–148, 151–155.

575 Сведения о количестве народонаселения в г. Закаталах... – С. 52–54.

– аварский (16 чел.) и татарский (30 чел.), у мугальских – аварский (2 чел.) и татарский (51 чел.)⁵⁷⁶.

В XIX в. Сумалиб известно как аварское селение⁵⁷⁷. По данным 1908 г. в Сумалибе проживало 180 аварцев⁵⁷⁸. Однако уже по данным всесоюзной переписи 1926 г. в «Сумайло» жило 50 семей – 190 чел., все «тюрки»⁵⁷⁹. В последующих переписях, как советского, так и постсоветского времени, все население Сумалиба записывается азербайджанцами, хотя на самом деле большинство жителей – аварцы.

Согласно преданиям, селение основано в начале XIX в. выходцами из ущелья Таш в Тляратинском районе. По данным Закатальской сословно-поземельной комиссии, в Сумалибе жили «мугалы», т.е. поздние переселенцы с гор Дагестана⁵⁸⁰. По полевым данным известно, что сельчане, являясь поздними безземельными переселенцами, арендовали земли у Хаджиали Гугамского⁵⁸¹. «Поручик Гаджи-Али Гогамский» (приблизительно 1819 г.р.) являлся участником восстания 1863 г.⁵⁸² То есть земли, на которых основано было в XIX в. Сумалиб, принадлежали гугамскому роду Кадириковых. В дальнейшем земли были проданы местным жителям. Так, подпоручик Хаджиалил Шабан в 1870 г. переселился в Турцию. Перед этим он продал в сел. Сумалиб местному жителю Хаджи-Мухаммадил Ибрагиму усадьбу и виноградник на 2 тагара за 50 руб. и джарцу Кацаразул Мухаммадил Шахбану земельный участок 1,5 тагара посева за 18 руб.⁵⁸³ Для изучения социальных отношений в селении интересны сведения, собранные в 1870-х гг. Закатальской сословно-поземельной комиссией: *«По сведениям, собранным Джарским областным правлением 1831 г., видно, что владельцы лезгины в селениях Мацех, Катех, Карагаджило (теперь часть Катех), Гогам, Дартуказ и Сумайло получали от своих крестьян, живших в этих селениях, незначительную подать хлебом и шелком. Затем крестьяне пахали для своих агаларов землю, собирали с полей хлеб, доставляли оный на место, возили дрова и производили разные другие работы. При выходе крестьянской дочери замуж давали «помещикам» по 3 и более рублей. Когда крестья-*

576 Свод статистических данных о населении Закавказского края... – С. 3.

577 Чавадова З.Э. Указ. раб. – С. 46.

578 Кавказский календарь на 1910 г. Ч. I. – Тифлис, 1909. Отд. IV. – С. 369.

579 Список населенных мест Азербайджана...

580 ЦИАГ. Ф. 236. Оп. 2. Д. 4. Л. 113–129, 137–148, 151–155.

581 Саидова П.А. Чарско-белоканские говоры... – С. 36.

582 Фадеев Р.А. Указ. раб. – С. 563.

583 ЦИАГ. Ф. 236. Оп. 2. Д. 4. Л. 41–41об.

нин умирал без наследников, помещики забирали все их имущество в свою пользу. Ныне поверенные от **позднейших поселян (мугалы)** говорят, что в подгорных лезгинских селениях никаких повинностей в пользу **коренных жителей, лезгин, не отбывали**»⁵⁸⁴.

Процесс переселения горцев Дагестана в Алазанскую долину, инициированный джарскими аварцами, хорошо описан А. Посербским. Считаем необходимым привести отрывок, посвященный этому процессу, поскольку в нем показаны особенности возникновения селений Сумалиб, Дартуказ и отдельных кварталов в других аварских селениях региона. По его словам, джарские аварцы *«пригласили бедных жителей бесплодных гор поселиться у них на долине и заниматься хлебопашеством. Охотники явились и начали переселяться, они только обрабатывали землю, но право собственности осталось по-прежнему в руках лезгин. Переселенцы эти вместе с ингиловцами и мугалами образовали третье сословие – рабочих... Быт новых добровольных переселенцев с гор не отличался ничем от быта ингиловцев и мугал; они даже сами вскоре получили название мугалов – рабов. Таким образом, земледельческое население всех трех племен было поставлено джарскими лезгинами в одинаковые условия. Вся пахотная земля была собственностью лезгин и разделена между тахумами*»⁵⁸⁵. Он же говорит, что *«джарцы и мугалы, переселившиеся с гор, говорят по-лезгински, но мужчины знают и татарский язык; женщины же и дети, пока малы, по-татарски ничего не понимают*»⁵⁸⁶.

Несмотря на то, что изначально в селе жили только аварцы, бывшие потомками безземельных переселенцев, в XX веке за счет миграции в селение тюркоязычных выходцев из Шекинского района они постепенно ассимилируются. Несмотря на переход основной части жителей Сумалиба на азербайджанский язык, в их речи сохранились отдельные аварские слова (например, *мелли* – «лестница»⁵⁸⁷, – аналог аварского слова *мали* с тем же значением). Кроме того, многие тюркоязычные на данный момент сельчане считают себя аварцами, а остальные знают о своих аварских корнях. На данный момент в селе проживают аварцы, *«но в количестве относительно небольшом, сравнительно с основной азербайджанской массой населе-*

584 Там же. Л. 113–129, 137–148, 151–155.

585 Посербский А. Указ. раб. – С. 22–23.

586 Там же. – С. 57.

587 Асланов А.М. Азербайджанский язык в орбите языкового взаимодействия (социально-лингвистическое исследование). – Баку, 1989. – С. 172.

ния..., поэтому младшее поколение там либо плохо знает аварский язык, либо вообще не знает его»⁵⁸⁸. П.С. Саидова также называет Сумалиб в числе населенных пунктов, где проживают аварцы⁵⁸⁹.

Ниже в соответствии с данными избирательных списков на 2008 и 2009 гг. дана раскладка жителей Сумалиба по фамилиям, их численность (всего 474 избирателя в 2008 г. и 479 в 2009 г.), к какой национальности они относятся и каково название их тухума, а также происхождение⁵⁹⁰.

Фамилии	2008 г.	2009 г.	в%	Род	Национ-сть	Происхождение
Курбанов	55	60	12,5	Гумарал (Ташал)	Ав. с аз. яз.	Ташал (Тляртинский район)
Мирзаев	54	55	11,5	Мирзаял (Ташал)	Ав. с аз. яз.	Ташал (Тляртинский район)
Алиев	45	46	9,6	Къантарал (Кутакал)	Ав. с аз. яз.	с. Гугам (Чумчаял)
Рамазанов	36	33	6,9	Рамазанал	Цахуры	с. Джиных Рутульского района
Маммедов	35	34	7,1	Арихал	Азер-цы	Шекинский район
Байрамов	33	33	6,9	Хъалаял	Азер-цы	с. Кумур
Мурадов	23	24	5,0	Худулилал	Ав. с аз. яз.	Кахский район
Оруджев	18	18	3,8	Хажимухлумалял	Ав. с аз. яз.	
Ахмедов	14	14	2,9	Арихал	Азер-цы	Шекинский район
Абдуллаев	13	14	2,9	Гъандахъал	Аварцы	с. Гугам (Нухиял)
Рустамов	13	13	2,7	Рустамал (Парусал)	Аварцы	с. Гугам (Чумчаял)
Исмаилов	12	13	2,7	Камлаял	Аварцы	с. Гугам (Нухиял)
Исаев	12	12	2,5		Цахуры	с. Аттал Рутульского района
Гаджиев	11	12	2,5		Цахуры	с. Сувагиль
Кутаков	9	9	1,9	Къантарал (Кутакал)	Аварцы	с. Гугам (Чумчаял)
Унаев	8	7	1,5	Гунаял	Ав. с аз. яз.	с. Зарна Кахского района
Джиндаров	6	6	1,3	Джиндарал	Аварцы	с. Чукак (Чапарал)
Дервишов	6	6	1,3	Гунаял	Ав. с аз. яз.	с. Зарна
Халилов	6	6	1,3		Азер-цы	
Азизов	5	5	1,0		Азер-цы	Ахсуинский район?
Саидов	5	5	1,0	СагГадиял (?)	Аварцы	с. Колоб Тляртинского района?
Кантаров	4	4	0,8	Къантарал	Аварцы	с. Гугам (Чумчаял)
Набиев	4	4	0,8		Ав. с аз. яз.	
Нуриев	4	4	0,8		Ав. с аз. яз.	

588 Гусейнова Б.М. Указ. раб. – С. 47.

589 Саидова П.А. Диалектологический словарь аварского языка. – С. 26

590 Исходный статистический материал для таблицы взят с официального сайта Центральной избирательной комиссии АР: www.infocenter.gov.az.

Валиев	4	5	1,0	Гъзахъал	Азер-цы	Казахский район
Сулейманов	3	2	0,4	Гебавал	Ав. с аз. яз.	с. Гугам
Шейхов	3	3	0,6	Шийихал	Аварцы	с. Гугам
Багиров	2	2	0,4	Алмалуял	Азер-цы	с. Алмало Кахского района
Чубанов	2	2	0,4	БацИлал	Аварцы	с. Гугам (Чумчаял)
Хасанов	2	2	0,4		Аварцы	с. Гугам
Хасмамедов	2	2	0,4		Азер-цы	
Мохоев	2	2	0,4	МохЮял	Аварцы	с. Чукак
Сеферов	2	2	0,4	Сапарал	Цахуры	с. Цахур
Зангиев	2	2	0,4	Зангиял	Аварцы	с. Тлебел-уба

В среде сельчан стоит отметить переход от традиционных аварских имен к современным азербайджанским. К примеру, если среди представителей самой крупной фамилии Курбановых старшее поколение носит характерные для аварцев имена (Курбанов Чеэров Мухамад о., 1942 г. р., Курбанова Пирдас Мухамад к., 1929 г. р.), то среди молодого поколения преобладают азербайджанские имена.

Национальный состав селения Сумалиб (исходя из избирательных списков населения⁵⁹¹)

СУМАЛИБ	474	%	479	%
Аварцы	312	65,8	319	66,6
Аварцы с ав. яз.	73	15,4	75	15,7
Аварцы с аз. яз.	239	50,4	244	50,9
Аварцы с аз. яз. и происх.	0	0	0	0
Азербайджанцы	101	21,3	101	21,1
Цахуры (аз. яз.)	61	12,9	59	12,3

Несмотря на то, что лиц аварского происхождения в Сумалибе две трети населения, на аварском языке разговаривает лишь около 15% сельчан, в то время как для остальных 85% жителей основным языком общения является азербайджанский.

591 Исходный статистический материал для таблицы взят с официального сайта Центральной избирательной комиссии АР: www.infocenter.gov.az.

4.3. Селение Дартуказ

Селение расположено к югу от райцентра – города Закатала. В составе Гугамского муниципалитета Дартуказ является самым южным, расположенным ближе к р. Алазани селением. В селе расположена мечеть XIX в. На 2007 г. в селе жило 652 чел.⁵⁹²

Согласно коллективному труду азербайджанских ученых, посвященному топонимии Азербайджана, древним названием селения является «Улам», которое на древнетюркском языке означает «брод», хотя ландшафтные особенности расположения селения не дают никаких оснований для такой этимологии. Если верить этому источнику, аварцы, переселившиеся из Дагестана в XVIII веке, переименовали селение в Дартуказ⁵⁹³. Однако при этом не приводятся ссылки на источники, на основе которых исследователи могли прийти к таким выводам. Более того, при обращении к местным преданиям⁵⁹⁴, мы узнаем, что эта местность называлась не «Улам», а Умали (*гУмали* в переводе с зак. диал. ав. яз. – «поле»). Умали, как пишет Р.М. Юзбашев, является «аварским термином», который встречается в топонимии северо-запада Азербайджана⁵⁹⁵. По тем же преданиям основали селение после нашествия Надир-шаха (в 1750–60-х гг.) аварцы с территории современного Чародинского района (села Гиблибского муниципалитета). Они обосновались на территории, принадлежавшей джарскому тухуму Зангиевых, с условием уплаты им арендной платы. До них здесь жило несколько семей из фамилии Хажиевых (тухум *Гъандахъал*), которые и сейчас проживают в Дартуказе. Летом они жили в Джаре, а зимой перебирались сюда, хотя земли, повторимся, принадлежали Зангиевым. Эти сведения об аренде земли у Зангиевых приводятся и П. Саидовой⁵⁹⁶.

Первоначально эти земли были разделены джарцами на 50 участков, часть которых арендовали выходцы из Тленсеруха, что в Чародинском районе Дагестана. В 1839 г. в Дартуказе числилось как раз 50 хозяйств⁵⁹⁷. Вместе с горными аварцами в 1831 году здесь поселились и джарцы, которых царская администрация выселила из своей метрополии – Джара. Позднее

592 www.zaqatala.az.

593 *Azərbaycan toponimlərinin ensiklopedik lüğəti*. – I cild. – S. 149.

594 Записано автором у Маммадова А.Г., 1929 г.р., уроженца с. Дартуказ Закатальского района.

595 Юзбашев Р.М. Характеристика современной азербайджанской топонимии // *Топонимия Востока*. – М., 1969. – С. 164.

596 Саидова П.А. Чарско-белоканские говоры... – С. 36.

597 ЦИАГ. Ф. 2. Оп. 1. Д. 5846. Л. 2–2а.

– в 1840-х гг. они стали постепенно возвращаться, что встречало противодействие той же администрации. К примеру, в 1845 г. около половины жителей сел. Дартуказ хотели переселиться в Джар, что им позволено не было. В числе желающих числилось 29 семей:

Мухаммад-Валил шейх Джуджи. Сыновья: Мухаммад, Ибрагим.

Хаджил Хасан. Сыновья: Хаджи и Муртаза.

Нурасул Мухаммад.

Мухаммадил Абдулла.

Кадирил Иса.

Алил Исмаил. Сыновья: Лала и Умар.

Мухаммад-Аминил Исмаил. Сын: Мухаммад-Али.

Сулайманил Мухаммад-Вали. Брат: Данга.

Ибрагимил уста Умар. Сыновья: Малла-Мухаммад, Ражаб, Абдулла.

Курба-Мухаммад-Алил Малла-Мухаммад.

Малла-Мухаммадил Мухаммад-Амин. Сын: Малла-Мухаммад.

Мухаммад-Алил Махмуд. Сыновья: Мухаммад-Амин, Али.

Дибирил Малла-Мухаммад.

Мухаммад-Алил Мухаммад-Вали. Брат: Ибрагим.

Исмаилил Малла-Мухаммад. Сыновья: Исмаил, Махмуд, Мухаммад.

Мухаммадил Хасан. Сын: Шахбан.

Мухаммадил Рамазан.

Хасанил Лачин. Сыновья: Хасан, Мухаммад.

Малла-Мухаммадил Магди.

Умарил Мухаммад-Амин. Сыновья: Ибрагим, Мухаммад.

Хасанил Мухаммад. Сын: «Килика».

Мухаммадил Ибрагим. Сын: Шахбан.

Ражабил Абдулла. Сыновья: Мухаммад, Кахав.

Малла-Мухаммадил Ражаб. Брат: Мухаммад-Вали.

Мухаммад-Аминил Мухаммад. Сыновья: Мухаммад, Муртаза-Али.

Исмаилил Мухаммад.

Рамазанил Мухаммад-Вали. Сын: Рамазан.

Хаджил Али.

Нур-Мухаммадил Джуджи. Сыновья: Мухаммад, «Магомади»⁵⁹⁸.

598 Там же. Д. 12547 («Записка о поземельном строе вольных обществ необложенных поземельной повинностью (жители мугальских и ингилоевских селений Закатальского и других округов»). Л. 4-5об.

Но все же значительная часть все-таки возвратилась в Джар, что вызвало уменьшение населения в Дартуказе.

По камеральному описанию 1859 г. в «Дардохказе» числилось 36 дымов, а по народной переписи 1871 г. – 38 дымов и 172 жителей («лезгин-магометан») ⁵⁹⁹. По камеральному описанию 1872 г. в «Дартуказе» было 38 хозяйств ⁶⁰⁰. По камеральному описанию 1873 г. в «Дардохказе» – 41 дым и 198 жителей ⁶⁰¹. По данным посемейных списков населения, составленных в 1886 г. царской администрацией на Кавказе, население Дартуказа составляло 45 дымов и 183 человека (98 муж. и 85 жен. пола). Из них: аварцы – 25 дымов и 99 жит. (50 муж. и 49 жен.), а мугалы – 20 дымов и 84 жит. (48 муж. и 36 жен.). Лиц бекского сословия – 8 чел. (5 и 3) ⁶⁰². По данным Всесоюзной переписи 1926 г., в «Дар-Дохказе» жило 40 семей (157 чел.), из которых аварцев – 27 семей (113 чел.), а «тюрок» – 13 семей (44 чел.) ⁶⁰³.

На самом же деле с самого момента основания и до нынешних дней население Дартуказа представлено почти исключительно аварцами. Под мугалами же, как и в случае с Гугамом, подразумеваются безземельные мигранты из Дагестана. По данным Закатальской сословно-поземельной комиссии, в Дартуказе жили «мугалы», т.е. поздние переселенцы с гор Дагестана ⁶⁰⁴. Касаясь национального состава, как азербайджанские, так и дагестанские исследователи говорят о Дартуказе, как об аварском селении. Например, М. Пашаева называет Дартуказ в числе населенных пунктов, где главным образом проживают аварцы ⁶⁰⁵. У Б. Гусейновой он указан среди «почти чисто аварских» населенных пунктов ⁶⁰⁶.

По версии азербайджанских ученых топоним «Дардохказ» состоит из азербайджанских слов *дар* – «узкий» и *дохказ* – «проход» ⁶⁰⁷. Данная этимология была бы уместна для топонима, расположенного в ущелье или хотя бы в горной местности, однако селение расположено на плоскости, и потому логичная, на первый взгляд, этимология не имеет ничего общего с рельефом местности, в которой расположен Дартуказ. Кроме того, следует

599 В. Н. Население Закатальского округа по народной переписи 1871 года... – С. 55–57.

600 ЦИАГ. Ф. 236. Оп. 2. Д. 4. Л. 113–129, 137–148, 151–155.

601 Сведения о количестве народонаселения в г. Закаталах... – С. 52–54.

602 Свод статистических данных о населении Закавказского края... – С. 3.

603 Список населенных мест Азербайджана...

604 ЦИАГ. Ф. 236. Оп. 2. Д. 4. Л. 113–129, 137–148, 151–155.

605 Пашаева М. Указ. раб. – С. 65.

606 Гусейнова Б.М. Указ. раб. – С. 47.

607 Нуриев Э.Б. Исследование названий населенных пунктов... – С. 11; Он же. Азербайжан ССР Шәки-Загатала зонасынын топонимиясы. – С. 86.

учесть несоответствие более позднего, азербайджанского варианта названия исконному аварскому – *Дартукъаз*⁶⁰⁸.

В «Хронике войн Джара» вкупе с Макавом упоминаются укрепления Дарбаз-кара (в азербайджанском издании С. Сулейманова его дает как «Дарбасул гуранын сенгерлери»⁶⁰⁹), можно сделать предположение, хотя и маловероятное, о его локализации на месте современного Дартуказа. Вышеуказанный топоним происходит от грузинского *дарбази* – «зал»⁶¹⁰, одновременно «царское владение», «дворец».

Учитывая особенности адаптации названий в закатальском диалекте аварского языка (к примеру, название фамилии *Къардаш-тИнал* превращается в обиходе в *КъиштИнал*, хотя, на первый взгляд, такое превращение нелогично) и письменные источники прошлого века (Д. Зубарев во время посещения левобережья Алазани в 1830 г. в числе «лезгинских» селений перечисляет и «Дардакари»⁶¹¹) мы в качестве исходного названия предполагаем *Дарзул къара* (авар. диал. «снопов поляна» или «снопов хутор»: *дарз* – «сноп»⁶¹² и *къара* – «квартал», «хутор»⁶¹³, «поляна, окруженная лесом, кустарником, горами или другими естественными преградами»). В то же время народная этимология предполагает происхождение названия от словосочетания «дарзу къазе», т.е. «взять снопы». В Дартуказе выделяются только два квартала: *Дабрахъ* (авар. – «та сторона») и *Гъабрахъ* (авар. – «эта сторона»)

Ниже в соответствии с данными избирательных списков на 2008 г. дана раскладка жителей Дартуказа по фамилиям, их численность (всего 361 избиратель в 2008 г. и 367 – в 2009 г.), к какой национальности они относятся и каково название их тухума, а также происхождение⁶¹⁴.

Фамилии	2008 г.	2009 г.	в%	Название рода	Национ-гъ	Происхождение
Маммадов	58	60	16,3%	Сапал	аварцы	с. Гиблиб Чародинского района
Бабаев	36	37	10,0%	ГПолохъанал	аварцы	Тлебелал
Абдуллаев	23	24	6,4%	ГПолохъанал	аварцы	Тлебелал
Мусаев	22	22	6,1%	ГПумарал (Ташал)	аварцы	Таш (Тляратинский район)

608 Саидова П.А. Закатальский диалект... – С. 17; Саидова П.А. Диалектологический словарь аварского языка. – С. 26.

609 Молла Мѣнхэмѣд ѣл-Чари. Чар Салнамѣси. – С. 38.

610 Канкава М.В. Указ. раб. – С. 97.

611 Зубарев Д. Указ. раб. – С. 552–554.

612 Саидова П.А. Закатальский диалект... – С. 28, Саидова П.А. К характеристике лексического состава закатальского диалекта аварского языка... – С. 67

613 Саидова П.А. Диалектологический словарь аварского языка. – С. 40.

614 Исходный статистический материал для таблицы взят с официального сайта Центральной избирательной комиссии АР: www.infocenter.gov.az.

Рамазанов	22	22	6,1%	Валял	аварцы	Тлебелал
Хажиев	20	21	5,5%	Гъандахъал	аварцы	коренные жители хутора
Ибрагимов	17	15	4,7%	Ибрагъимал	аварцы	с. Карануб Чародинского района
Исмаилов	15	14	4,2%	Камлял	аварцы	с. Гугам (Нухиял)
Мехдиев	13	14	3,6%	Мегътиял	аварцы	с. Джар
Каракишиев	13	13	3,6%	Диманал	аварцы	с. Гугам (Чапарал)
Раджабов	12	13	3,3%		аварцы	
Худавердиев	10	9	2,8%	Алмалуял	азер-цы	с. Алмало Кахского района
Касимов	9	10	2,5%		аварцы	
Халитов	9	9	2,5%	Къанал	аварцы	с. Колоб
Ахмедов	7	7	1,9%		аварцы	
Хасанов	7	8	1,9%		аварцы	Тляратинский район?
Мансуров	7	7	1,9%	Къанал	аварцы	Къанада (Тляратинский район)
Мирзаев	6	6	1,7%	Ташал	аварцы	Ташал (Тляратинский район)
Мухтаров	6	6	1,7%	Мухтарал	аварцы	
Олоханов	6	6	1,7%	Голохъанал	аварцы	Тлебелал
Зангиев	5	5	1,4%	Зангиял	аварцы	Тлебелал
Джуджуев	4	4	1,1%	Жужушагъанал	аварцы	с. Джини-тахид
Макаров	4	5	1,1%	Макъарал	аварцы	с. Тлебел-уба
Багиров	3	3	0,8%	Алмалуял	азер-цы	с. Алмало
Бераев	3	3	0,8%	Бегерал	аварцы	с. Гугам
Джавадханов	3	3	0,8%	Къанал	аварцы	с. Колоб
Алиев	3	4	0,8%	Къантарал	аварцы	Чумчаял
Гандахов	3	3	0,8%	Гъандахъал	аварцы	с. Гугам (Нухиял)
Абакаров	2	2	0,6%	Абакарал	аварцы	
Мустафаев	2	2	0,6%	Алмалуял	азер-цы	с. Алмало
Саадиев	2	2	0,6%	Къанал	аварцы	с. Колоб
Омаров	1	1	0,3%	Гумарал (Ташал)	аварцы	Ташал

Национальный состав селения Дартуказ

(исходя из избирательных списков населения на 2008 и 2009 гг.⁶¹⁵)

ДАРТУКАЗ	361	%	367	%
Аварцы	346	95,8	353	96,2
Азербайджанцы	15	4,2	14	3,8

Как видно из приведенной выше таблицы, в Дартуказе живут три азербайджанские семьи, которые переехали в Дартуказ из сел. Алмало Кахского района. Переселение произошло в 1940–60-х гг.

⁶¹⁵ Исходный статистический материал для таблицы взят с официального сайта Центральной избирательной комиссии АР: www.infocenter.gov.az.

4.4. Селение Чукак

Чукак расположен на правой стороне р. Талаор, с юга примыкая к городу Закатала. Южная часть современной территории Закаталы ранее входила в состав Чукака, но в советское время постепенно производилось перераспределение территории в пользу города. В прошлом границы Чукака доходили до транспортной развязки, на которой стоит памятник Севиль Газиевой. В настоящее время физической границы между селом и городом нет и городские кварталы незаметно переходят в сельские улицы. В 1990-2000-е гг. на землях тухума *Къацарал* (Касараевы, Берцинаевы, Тушиевы и др.) был построен крупный городской квартал, получивший название Массив. Постепенное наступление города на Чукак продолжается и поныне. Согласно указу президента АР И. Алиева от 22 июня 2010 г. от земель сел. Чукак было урезано в пользу города Закатала 87,97 га (из них государственных земель – 27,4 га, муниципальных – 24,8 га и частных – 35,77 га).

Селение известно как родина первого дагестанца–депутата Госдумы Российской империи. Им являлся аварец Асланбек Кардашев (*Гагаразул Аслан*) из тухума Чапарал. Кардашев стал депутатом Государственной Думы II созыва, а также министром сельского хозяйства Азербайджанской демократической республики (существовала в 1918–1920 гг.)⁶¹⁶. Он также был в составе группы общественных деятелей АДР, которая принимала декларацию о независимости этого государства в 1918 г. в Тбилиси. Ранее, в 1901–02 гг., будучи отставным губернским секретарем, А. Кардашев занимал должность в попечительстве Закатальского округа о тюрьмах⁶¹⁷. Он же являлся одним из самых крупных землевладельцев Закатальского округа, занимая в свое время должность мираба Талаорского водного округа⁶¹⁸.

Согласно С. Сулеймановой, представители фамилии Кадировы, живущие в селении Гугам, являются потомками Хаджи Муртазаали (по ее данным, в 1722–1745 гг. являлся кадием Джарской общины), которого считают основателем тухума *Чапарал*⁶¹⁹. Однако большая часть земель селения Чукак, как и самого города принадлежала членам тухума Чапарал⁶²⁰. Представлен тухум

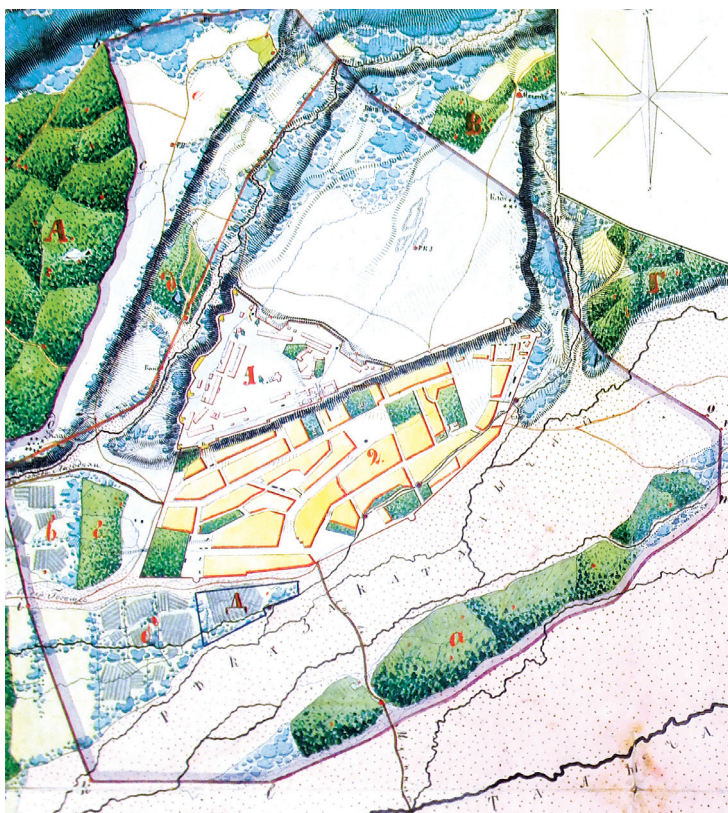
616 Məmmədov Ə.F. Rus çarizminin zaqatala dairəsindəki müstəmləkəçilik siyasətində erməni amili // AMEA Tarix İnstitutu Elmi sərləri. 20-ci cild. – Bakı, 2007. – S. 110 (на азерб. яз.).

617 Кавказский календарь на 1902 г. Тифлис, 1901. – С. 229–230.

618 ЦГА РД. Ф. 127. Оп. 1. Д. 1. Л. 36–37.

619 Молла Мəһəммəd əл-Чари. Чар Салнамəsi. – С. 94–95.

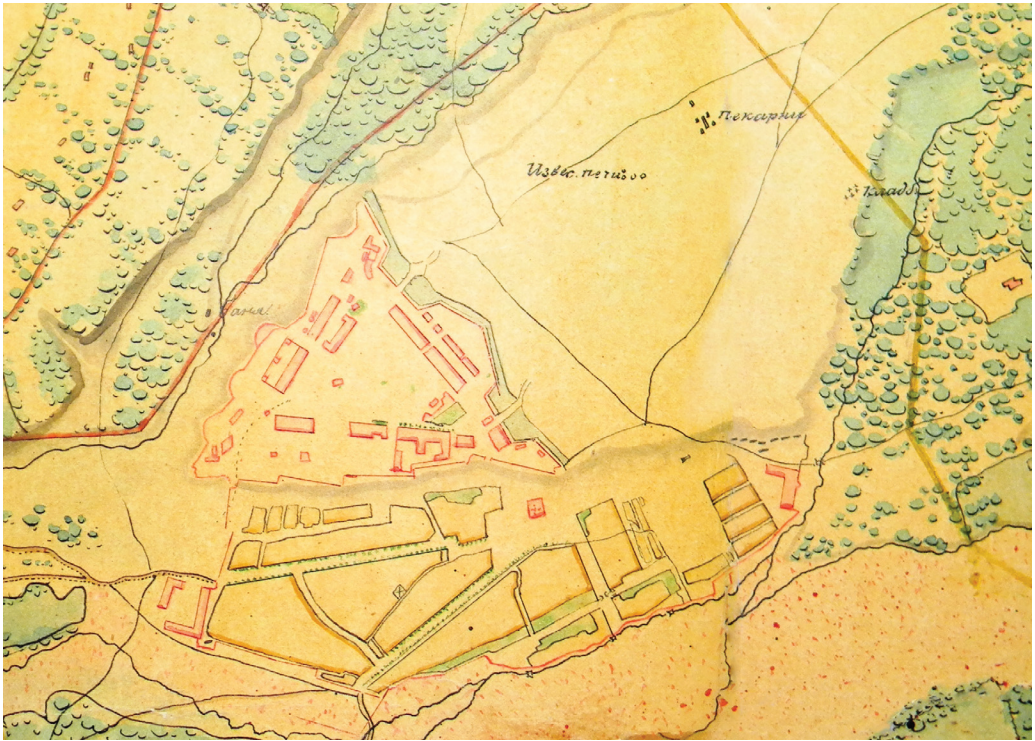
620 ЦИАГ. Ф. 236. Оп. 2. Д. 4. Л. 24.



Карта г. Закатала.
1860-е гг.




Хутор Тарих



Карта
г. Закатала.
1868 г.



Этническая карта
Закатальского
округа
(Энциклопедия
АДР. Баку, 2005.
Т. II.)



Жилой дом около башни Жунгузул гин



Современная городская архитектура в Закатале



«Чарский лезгин» (Джарский аварец)
(К.И. Беггров, 1820-е гг.)



Оруженосец команды
джарских аварцев СЕИВКа
Жунгузул Хаджи
(Фр. Крюгер, 1853 г.)



Закатальская аварка
(Халилбек Мусаясул, 1912 г.)



Закатальские аварки
(Макс Тильке, 1912 г.)



Фрагмент картины «Парад по случаю окончания военных действий в Царстве Польском 6 октября 1831 года на Царицынском лугу в Петербурге» (Г.Г. Чернецов, 1837 г.). Слева направо: первый командир команды джарских аварцев Собственного Его Императорского Величества конвоя прапорщик Тлебелазул Оцасул Мухаммад-Али, юнкер команды Шабанил Мухаммад-Али, оруженосец Чумчязул Исмаилил Мухаммад.



Команда джарских аварцев СЕИВКа
(Ф. Квальерди, между 1867 и 1869 гг.)



Оруженосец
команды джарских
аварцев СЕИВКа в
повседневной форме
(Г.Г. Гагарин, 1844 г.)



Уроженец сел. Чукак, один из ведущих предпринимателей Закавказья, хозяин табачных плантаций Кацаразул Мухамад (нач. XX в.) с привезенным им из Турции табачным листом в руке.



Джарцы первой половины XX в. (в центре невеста в традиционном наряде)



Заседание партячейки в с. Макав (1940-е гг.)



Жители с. Нухбик. Слева-направо: ?; ?; Буракъазул Шаглан, Бушдил Маламухума.
(1930-е гг.)



Семья Лачиназул Ибрагима во дворе своего дома в с. Джар (1930 г.)



На свадьбе в селении Макав (1967 г.)



Дом Лачиновых в Лачин-тахиде (1920-е гг.)



Нахазул Абдулхамид (председатель Макавского сельсовета в 1930-50-е гг.)
в кругу родственников (1930-е гг.)



Современная девушка в традиционном
джарском наряде



Наряду с садоводством джарские аварцы успешно занимаются и животноводством. Селение Джар (2009 г.)



Аварский фестиваль в с. Динчи (2010 г.)

несколькими руками, в числе которых, прежде всего сами Чапарал. Согласно материалам ЗСПК, в 1874 г. «фамилия Чапаров тохума Чапаров» состояла из 33 семей⁶²¹. В то же время некоторые источники говорят о Чапар-Али как об исторической личности XVII в. Например, один из авторов XIX в., писавших о Закавказском округе, датировал захват «лезгинами» данной территории XVII веком и называл имя их предводителя – «Чабар-Алий»⁶²². Подобная трактовка встречается и сейчас. «*В начале XVII века религиозный вожьд одного Голодинского тухума Чапар Али совершает поход в Кахетию, обращает ее жителей в мусульманство*»⁶²³. Хроника «Цоральгул аваразул рагъазул тарих» дает возможность внести ясность в этот вопрос. В ней упоминается *Муртуз-Али-дибир* из Джара, который от имени Джарского джамаата подписывал мирный договор с турецким наместником в Гяндже Сары-Мустафа-пашой в 1728 г.⁶²⁴ и которого Т.М. Айтберов считает основателем тухума Чапарал⁶²⁵. Второе его имя, или вернее, прозвище «Чапар-Али», которое дало название и тухуму, связано именно с профессиональными обязанностями посланника («чапар») Джарского государства.

Из-за дипломатических связей основателя тухума с Сары-Мустафа-пашой в дальнейшем родилась легенда о том, что якобы Чапарал являются потомками миссионера из Турции. Вот что говорится в легенде: «*Впоследствии образовался еще один тахум следующим образом. Во время турецкого господства в Грузии, когда и Джарские лезгины признали верховную власть оттоманской порты, в замке Тамары, недалеко от урочища Царские колодцы, жил турецкий Паша Сари-Мустафа; оттуда он господствовал над Кахетией и лезгинами. Сари-Мустафа особенно старался об распространении ислама между горцами и грузинами. С этой целью он послал одного своего миссионера, муллу Муртуз-Али. Мулла этот вскоре однако совсем поселился в Джарах, обзавелся семейством, хозяйством и наконец образовал около себя тахум под названием Чапар-Алинского (Али посланника)*»⁶²⁶. По преданиям, собранным Дубровиным, «аварцы спустившись с гор под начальством Чапар-Алия, заняли нижнюю часть Кахетии, а именно земли, составлявшие нынешний Джаро-белоканский округ, покори-

621 Там же. Оп. 1. Д. 25. Л. 61-63об.

622 М-цев М. Краткий обзор Джаро-Белоканского округа // Закавказский вестник. 1850. № 9.

623 Халаев З.А. Этнополитическая и культурно-религиозная история... – С. 22.

624 Цоральгул аваразул рагъазул тарих. – Гь. 35.

625 Там же. – Гь. 139, Баян 130.

626 Посербский А. Указ. раб. – С. 19–20.

ли бывших там монголов и коренных жителей грузин, и, обратив их в подданство, сделали рабами»⁶²⁷.

Джума-мечеть Чуака, согласно арабской надписи на ее стене, построена в 1319 г. хиджры (1901/02 гг.)⁶²⁸. По преданиям сельчан основную финансовую помощь при ее строительстве оказал *Къацаралазул МухАмад* – известный предприниматель и общественный деятель Закатальского округа. На камне в стене мечети написано, что в ее строительстве принимали участие «все жители Чуака», хотя издатель текста М.С.Неймат перевела написанное на арабском языке название «Чуак» в азербайджанской форме «Чокак-(Оба)»⁶²⁹. Но известно, что в арабском языке нет фонемы «о», а в названии не приведена добавка «оба». Аварское название села – Чукак⁶³⁰. Корень топонима *чу* (авар. – «конь»), а окончание *-каки* считается местной формой литературного аварского *хьихьи* – «разведение». Название села было изменено впоследствии на «Чёкяк-Оба», что означает «низинное кочевье»⁶³¹, от *чёкяк* – на азербайджанском – «пониженное место, впадина, ложбина»⁶³².

В селе в 2007 г. жило 935 чел.⁶³³ Чукак является одним из «почти чисто аварских» населенных пунктов⁶³⁴. По данным всесоюзной переписи 1926 г. в селе жило 75 семей – 314 чел., все аварцы⁶³⁵.

В структуре Чуака явно выделен только один квартал, расположенный к юго-востоку от села на берегу р. Талаор. Этот квартал *Цияб-уба* был застроен родственными группами *Гьудулал*, *Дибирал*, *Увузал*, *КламахАл*⁶³⁶. Здесь сейчас расположено около 30 домов.

На северной стороне автодороги Закатала – Гугам расположены небольшие кварталы *Джиндаразул уба*, *Глолазул уба* и *Малачизул уба*. К югу же от автодороги расположено основное селение, которое условно делится на *Поночазул уба*, *Ханалазул уба*, *Чакъал уба*, *Къадиразул уба*, *Вижилазул уба*, *Диманазул уба*, *Кудаб уба*, *Базанчил уба* и *Камлаязул уба*. Все кварталы названы по патронимам, кроме *Цияб уба* (авар. – «новый квартал»)

627 Дубровин Н. Указ. раб. – С. 591.

628 Неймат М.С. Корпус эпиграфических памятников Азербайджана... Т. II. – С. 165.

629 Там же.

630 Саидова П.А. Закатальский диалект... – С. 17.

631 Нуриев Э.Б. Исследование названий населенных пунктов... – С. 12.

632 Бушуева Е.Н. Словарь географических терминов и других слов, встречающихся в топонимии Азербайджанской ССР. – С. 155.

633 www.zaqatala.az.

634 Гусейнова Б.М. Указ. раб. – С. 47.

635 Список населенных мест Азербайджана...

636 Микаилов К.Ш. Джаро-белоканская топонимия... – С. 20.

и *Голазул уба* (авар. – «молодежный квартал»). В Чукаке два кладбища: *Кудал-хубал* (авар. – «большое кладбище») и *Диманазул-хубал* (авар. – «Димановых кладбище»). Первое – общее для всего селения, второе – тухумное.

Ниже в соответствии с данными избирательных списков на 2008 и 2009 гг. дана раскладка жителей Чукака по фамилиям, их численность (всего 529 избирателей в 2008 г. и 551 в 2009 г.), к какой национальности они относятся и каково название их тухума, а также происхождение⁶³⁷.

Фамилии	2008 г.	2009 г.	в%	Название рода	Национ-ть	Происхождение
Мамедов	36	36	6,5%	Чакъалал (Чапарал)	Аварцы	Чапарал
Рамазанов	32	34	6,2%	Базанчиал	Аварцы	п. Кабахчолиб
Эминов	28	30	5,4%	Ханалал	Аварцы	Тлебелал
Камахов	26	28	5,1%	Кламахал	Аварцы	Чукак
Кадиров	26	26	4,7%	Къадирал	Аварцы	Нухиял
Каракишиев	19	20	3,6%	Диманал	Аварцы	Чапарал
Дибиров	17	20	3,6%	Хюжолвасал (Чапарал)	Аварцы	Чапарал
Увузов	16	16	2,9%	Увузал	Аварцы	с. Эхеди Тала
Хашалов	13	15	2,7%	Хъашилал	Аварцы	Чапарал
Саатов	13	14	2,5%	СагIатал	Ав. с аз. яз.	аварцы и шекинцы
Тивризов	13	12	2,2%	Тивризал (Чапарал)	Аварцы	Чапарал
Махмудов	12	12	2,2%	МахIмудал	Аварцы	с. Зарна Кахского района
Абакаров	11	11	2,0%	Къацарал ?	Аварцы	Чукак (Цияб уба)
Мусаев	11	11	2,0%	МусагIалиял (Чапарал)	Аварцы	Чапарал
Йолдашов	10	11	2,0%	Гъудулал	Аварцы	Чапарал (Цияб уба)
Джиндаров	10	10	1,8%	Джиндарал	Аварцы	Чапарал
Ибрагимов	9	10	1,8%	КIуркIунаял	Аварцы	с. Капанакчи
Абдуллаев	5	5	1,5%	ГIабдулагал	Аварцы	приезжие
Абдуллаев	4	3	1,5%	Къанал	Азер-цы	г. Кельбаджар (мать-аварка)
Мургузалиев	9	9	1,6%	Малачиял (КIудиял)	Аварцы	с. Тлебел-уба
Исмаилов	8	8	1,5%	Камлял	Аварцы	с. Сумалиб
Ахмедов	7	8	1,5%	АхIмаял (Диманал ?)	Аварцы	Чапарал
Курбанов	7	8	1,5%	КахIавал	Аварцы	с. Эхеди Чардах
Байрамов	7	7	1,3%	Байрамал	Цахуры	с. Сувагиль

637 Исходный статистический материал для таблицы взят с официального сайта Центральной избирательной комиссии АР: www.infocenter.gov.az.

Искандаров	7	7	1,3%	Габалиял	Аварцы	с. Габали Лагодехского района
Мургузаев	7	7	1,3%	Малачиял (КІудиял)	Аварцы	с. Чукак
Камлаев	7	6	1,1%	Камлаял	Аварцы	Нухиял
Муслумов	7	6	1,1%	Уруджал	Цахуры	Дагестан
Халилов	6	6	1,1%	МахІмудал	Аварцы	с. Зарна Ках. р.
Кудиев	6	6	1,1%	КІудиял	Аварцы	с. Гугам
Оциев	6	6	1,1%	Оциял	Аварцы	Тлебелал
Юсифов	4	6	1,1%		Азер-цы	
Диманов	5	5	0,9%	Диманал	Аварцы	Чапарал
Сагтаров	5	5	0,9%		Аварцы	с. Эхеда Тала
Гусейнов	4	5	0,9%	Къадирал	Аварцы	Нухиял
Касараев	4	5	0,9%	Къацарал	Аварцы	Чапарал
Агаев	4	4	0,7%	Увузал	Аварцы	с. Эхеда Тала
Доночов	4	4	0,7%	Тіоночал (Чапарал)	Аварцы	Чапарал
Кебедов	4	4	0,7%	Къебедал	Аварцы	с. Макав
Макаров	4	4	0,7%	Макъарал	Аварцы	с. Тлебел-уба
Мохоев	4	4	0,7%	МохІоял	Аварцы	Чапарал
Мулкумов	4	4	0,7%	Мулкумал	Цахуры	с. Сувагиль
Азимов	2	4	0,7%		Азер-цы	Евлах (мать-аварка)
Зангиев	4	3	0,5%	Зангиял	Аварцы	с. Тлебел-уба
Бабаев	3	3	0,5%	ГІолохъанал	Аварцы	с. Тлебел-уба
Джаббаров	3	3	0,5%	Джабарал	Татары	
Девришов	2	3	0,5%	Дирбишал	Аварцы	
Хердиев	3	3	0,5%	ХІердиял	Аварцы	Дагестан
Исаев	3	3	0,5%	АхІмаял (Диманал ?)	Аварцы	с. Гугам (Чапарал)
Шерифов	0	3	0,5%		Азер-цы	
Агакишиев	2	2	0,4%	Чапарал	Аварцы	Чапарал
Шабанов	2	2	0,4%	Къадирал	Аварцы	Нухиял
Гаджиев	3	2	0,4%		Аварцы	
Дадаев	2	2	0,4%	Дадаял	Аварцы	Чукак
Алиев	2	2	0,4%	Къадирал	Аварцы	с. Гугам (Нухиял)
Виджилов	2	2	0,4%	Вижилал	Аварцы	с. Джар
Гулиев	2	2	0,4%		Азер-цы	Евлахский район
Гедимов	0	2	0,4%		Аварцы	
Мирзаев	2	2	0,4%	МахІмудал	Аварцы	с. Зарна

Национальный состав селения Чукак
(исходя из избирательных списков населения⁶³⁸)

ЧУКАК	527 чел.	%	551 чел.	%
Аварцы	493	93,5	513	93,1
Аварцы с ав. яз.	480	91,1	500	90,7
Аварцы с аз. яз. и происх.	13	2,5	13	2,4
Азербайджанцы	13	2,5	18	3,3
Цахуры	18	3,4	17	3,1
Татары	3	0,6	3	0,5

4.5. Селение Туйур

По данным сайта Министерства культуры и туризма АР (в других источниках такая информация не содержится и не ясен источник, которым пользовались в министерстве), в 1 км к северо-западу от села Сумалиб расположены остатки средневекового «города Эскибазар»⁶³⁹. По их же данным, на участке расположены также остатки христианского храма, построенного в X в. Можно добавить, что, согласно свидетельствам местных жителей, здесь в советское время раскапывались могилы, в которых находили скелеты длиной от 2 до 2,5 м. На этом месте до 1963 г. располагалось небольшое аварское селение Туйур, на аварском языке называвшееся *Туйур* или *Туйурбина*⁶⁴⁰. Неясно происхождение названия *Эскибазар*, т.е. «старый базар», которое ни в научной литературе, ни местным населением не употребляется.

Топоним *Туйур*, по всей вероятности, произошел от аварского слова *туй*⁶⁴¹, т.е. «закрома», а конечное *-р* есть характерный для аварского языка суффикс места. Таким образом, в переводе с аварского языка *Туйур* означает «в закромах». Окрестности хутора (Туйур-аху – местность между селами Катих и Гугам, Маших и железной дорогой) являются одними из наиболее плодородных земель Закатальского округа, использовавшихся местным населением для зерновых культур. Сам же населенный пункт, по всей видимости, являлся центром одной из зерновых житниц региона, в котором хранился собранный урожай. А. Асланов обращает внимание на окончание топонима (*-ур*), говоря

638 Исходный статистический материал для таблицы взят с официального сайта Центральной избирательной комиссии АР: www.infocenter.gov.az.

639 Нуријев Е.Б. Азербайжан ССР Шәки-Загатала зонасынын топонимијасы. – С. 44.

640 Саидова П.А. Диалектологический словарь аварского языка. – С. 26; Асланов А.М. Из топонимии Алазани. – С. 89.

641 Жирков Л.И. Указ. раб. – С. 126.

о связи его с *ǵlor* (авар. «река») и производным от него *ур* – «вода»⁶⁴². Однако корень названия остался вне поля зрения А. Асланова, а одно лишь внешнее сходство окончания с известной лексемой мало о чем говорит.

По данным камерального описания в 1839 г., в Туюре числилось 20 хозяйств⁶⁴³. По данным посемейных списков населения, составленных в 1886 г., население Туйура составляло 20 дымов и 118 чел. (58 муж. и 60 жен. пола), все аварцы⁶⁴⁴. По данным всесоюзной переписи 1926 г., на хуторе «Тююр-Бина» жило 8 семей – 25 чел., все аварцы⁶⁴⁵.

В ходе мощных паводков и селей, прошедших по всему Восточному Кавказу в 1962-63 гг., селение подверглось разрушениям, после чего жители расселились по окрестным аварским селениям. К примеру, в Динчи живут Дираял, а в Тлебел-уба – часть Ялиял, которые переселились из Туюра. Поэтому в справочнике по административно-территориальному делению Азербайджанской ССР от 1961 г. Туйур (Тююрбина) упоминается⁶⁴⁶, а в аналогичном справочнике на начало 1977 г. его уже нет⁶⁴⁷. Позднее там была построена молочно-товарная ферма (МТФ), территория которой в конце 1990-х гг. была экспроприрована без какого-либо возмещения местным жителям для строительства военной базы.

Топонимы Гугамского муниципалитета

Реки: *Талаǵlor* (авар. – «тальская река»)⁶⁴⁸, *Klumluxь ǵlor* (авар. – «катехская река»), *Тапǵlor* (авар. «Тап» (?) река), *Туйурǵlor* (авар. – «туйурская река»), *Цилбанрахъ* (авар. – «цилбанская канава»: небольшая речка, текущая параллельно Талаору, отделяет жилые кварталы Гугама от полей, расположенных на берегу Талаора).

Родники: *Рочихьим* (авар. – «кленовая вода»); Э. Нуриев пишет, что *роч* по-аварски – «березовый лес», «кустарник»⁶⁴⁹, однако результаты опроса аварцев Цора и Тляраты говорят о том, что это «клен», кроме того, в основном тексте на азербайджанском языке Нуриев правильно переводит с

642 Асланов А.М. Из топонимии Алазани. – С. 94.

643 ЦИАГ. Ф. 2. Оп. 1. Д. 5846. Л. 2–2а.

644 Свод статистических данных о населении Закавказского края... – С. 4.

645 Список населенных мест Азербайджана...

646 Азербайджанская ССР. Административно-территориальное деление на 1 января 1961 г... – С. 54.

647 Азербайджанская ССР. Административно-территориальное деление на 1 января 1977 г... – С. 40.

648 Микаилов К.Ш. Джаро-белоканская топонимия... – С. 20–21.

649 Нуријев Е.Б. Азербайжан ССР Шәки-Загатала зонасынын топонимиясы. – С. 83.

аварского *роч* как *агсагау*⁶⁵⁰, т.е. «клен», однако неправильно переводит с азербайджанского на русский), *Килсахьым* (авар. – «церковный родник»), *Сирихьым* (авар. «в дрожь бросающий родник», является целебным источником с сероводородной водой), *Габасил хьым* (авар. – «Абаса родник»), *Мусаапандил хьым* (авар. – «родник Мусы-апанди»), *МахИмул-хьым* (авар. «Махамы родник»), *КъацIарал хьым* (авар. – «Кацараевых родник»), *Пажу биччун хьым* (авар. – «вода, в которой штаны можно замочить»: ручей, образованный одноименным родником, начинающимся на нижней стороне железной дороги на полпути от ж/д станции Закатала до р. Талаор; отсюда вниз, к землям Битди-Талы, т.е. 3-й Талы, тянется овраг, поросший кустарником и лесом), *Муъмин хьым* (авар. – «святой родник»).

Леса: *Зукъалул рохь* (авар. – «кизиловый лес») – находится за рекой Талаор на границе с тальскими землями; *Дартукъазул рохь* (авар. – «Дартуказа лес») – находится между Дартуказом и железной дорогой и *Къартубанил рохь* (авар. – «Картубана лес») – находится ниже железной дороги по реке Талаор.

Пашни и сенокосы: Ниже железной дороги, т.е. ближе к р. Алазани, расположены: *Пасан хIур* (авар. – «верхнее поле», принадлежало Исмаил-беку Кадилову), *Килсал аху* (авар. – «церковная поляна»), *Шагъидил бина* (авар. – «хутор шахида мученика за веру»), *Гъарунил бина* (авар. – «хутор Гаруна»). За р. Талаор выше железной дороги, на границе с тальскими землями находятся: *АвахИял* (авар. – «пустоши»), *Абакаразул аху* (авар. – «поляна Абакаровых»), *Дилим аху* (авар. – «дилим поляна», собственность Лачиновых, располагается на правом берегу р. Талаор, выше железной дороги), *ДартанхIур* (авар. – «скорбная поляна»), *Къуртумазул аху* (авар. – «Куртумовых поляна»: Куртумовы – род в сел. Эхеди Тала; от авар. диал. *къуртумав* – «бережливый, экономный»⁶⁵¹). Между селением Гугам и р. Талаор находятся *Къадиразул аху* (авар. – «Кадировых опушка»), *Маранил аху* (авар. – «винного погреба опушка», *маран* – грузинское по происхождению слово), *Гъандахъазул аху* (авар. – «Гандаховых опушка»). Близ села Гугам, но за р. Талаор находятся поля: *Ибрагъимил аху* (авар. – «опушка Ибрагима», принадлежало тухуму Кадировых), *Къадиразул аху* (авар. – «Кадировых опушка»), *Шанал аху* («ореховый сад»). Близ Дартуказа находятся: *Гъвалаб хIур* (авар. – «безрогатого козла поле»), *БагIраязул хIур* (авар. – «Беэровых поле»), *Пайран хIур*

650 Там же. – С. 67.

651 Саидова П.А. Диалектологический словарь аварского языка. – С. 206.

(авар. – «пайран (?) поле»), *Кавхазул аху* (авар. – «опушка Кавхаевых»: Кавхал – есть Кантарал)⁶⁵², *Лилиязул аху* (авар. – «опушка Лилиевых»), *Наязул хъала* (авар. – «пчелиная крепость»), *Рамаз-уба* (авар. – «Рамаза квартал»), *КахIасул гьобо* (авар. – «Кахава мельница). Между селением Сумалиб и р. Талаор находятся *Цилбан-аху* (авар. – «опушка цилбанцев») и *Мирзал аху* (авар. – «Мирзы опушка»). Между селением Дартуказ и р. Талаор находится *АхIмадил аху* (авар. – «Ахмада опушка»), *Цидахарал хIурзал* (авар. – «рассерженные ? поля»), *КъотIарал хIурзал* (авар. – «разделенные поля»). Между селением Гугам и автотрассой Закатала – Билкан находятся: *БегIеразул аху* (авар. – «опушка Беэровых», принадлежало тухуму Беэровых), *МахIмул аху* (авар. – «опушка Махамы», в прошлом собственность тухума Камлаевых, сейчас носящих фамилию Исмаиловы), *Къаралазул аху* (авар. – «Караловых опушка»)⁶⁵³, *Туйур-аху* (авар. – «поляна, [на которой расположены] закрома»). Между селениями Гугам и Чукак расположены поля *КIуркIуназул аху* (авар. – «Куркунаевых опушка»).

Горы: Несмотря на то, что Гугамский муниципалитет непосредственно с горами не граничит, поскольку между ним и отрогами Главного кавказского хребта расположен город Закатала, селения Мацих, Тлебел-уба и др., жители его имели пастбищные участки в горах. Это были местности: *Хьундул мегIер* (авар. – «северная гора»), *Гьумзул гор* (авар. – «паучий круг»), *АвахIиял* (авар. – «пустоши»), *Диндиб* (авар. – «встречный, расположенный напротив»), *КIичIал* (авар. – «серпантин, петляющая на горном подъеме дорога»). Расположены они к северу от развалин селения Голода, по пути в Дагестан.

Между селениями Дартуказ и Сумалиб между реками Катих-ор и Талаор тянется местность под названием *ЧIаров-аху* (авар. – «джарская поляна», «убитого поляна» или «сорняковая поляна»). В XIX веке это была пограничная полоса между тинчибскими землями и землями предгорных селений⁶⁵⁴. Выше этой полосы земли были раз и навсегда поделены между родственными группами более мелкого порядка, чем тухум (авар. *рукъ* – «дом»). Они, в отличие от тухумов, были представлены кровными родственниками, которые вели свою генеалогию от одного предка, тогда как тухумы (авар. *кьибил* – «корень») были объединениями «руков», не обязательно связанных меж-

652 Микаилов К.Ш. Джаро-белоканская топонимия... – С. 20–21.

653 Там же.

654 ЦИАГ. Ф. 236. Оп. 2. Д. 4. Л. 113–129, 137–148, 151–155.

ду собой родственными отношениями. Выше этой линии Чаров-аху более поздние мигранты, в отличие от коренного населения («лезгин»), не могли рассчитывать на получение земельного участка, они могли его только приобрести. Тогда как ниже от Чаров-аху земельный фонд в XIX веке еще позволял выделять земельные участки некоренным жителям («мугалам») ⁶⁵⁵.

Антропонимы

Имена:

I. Селение Гугам

Мохума (фамилия Ибеевы) – аварская форма имени Мухаммад.

Машу (Сеферовы). *Мащу* – труба, т.е. высокий сухощавый человек.

Тинай (Сеферовы). *Тинай* – маленькая.

Шамай (Рамазановы). *Шамай* – сирийка.

Нуруй (Рамазановы). *Нурай* – светлая.

Хатимат (Рамазановы). *ХьатИмат* – аварская форма имени Патимат.

Хажай (Рустамовы). *Хажай* – аварская форма имени Хадижат.

Берцин (тухум Мехтарал). *Берцин* – красивый.

Херов (Гириховы). *Херав* – старый.

Бахарчи (Гириховы). *БахАрчи* – храбрец, молодец.

Зехелов (Курбановы). *ЦихИлав* – синий.

Олохан (Кудиевы). *Глолохъан* – молодой.

Цетай (Гандаховы). *ЦетИай* – голубоглазая.

Хуруней (Мамедовы). *Херенай* – ласковая.

Хуруй (Мамедовы). *Хуру, ХиругИин* – фея ⁶⁵⁶.

Зихилов (Мусаевы). *ЦихИлав* – синий.

Чухай (Камаловы). *ЧухИай* – гордая.

Хажиев (Алиевы). *Хажияв* – Гаджиевич.

Динавас (Хажиевы). *Тинавас* – младший сын или маленький мальчик.

Тиновчи (Абдуллаевы). *Тинавчи* – маленький человек.

Хажитинов (Абдужалиловы). *ХажитИнав* – маленький Гаджи.

Кахов (Абдуллаевы). *КахИав (ХъахИав)* – белый.

Ханов (Абдуллаевы). *Ханав* – ханский сын.

Кахай (Айшаловы). *КахИай* – белая.

655 Там же.

656 Дибиров И.А. Указ. раб. – С. 108.

II. Селение Дартуказ

Бахарчи (Абакаровы). *БахАрчи* – храбрец.

Кахов (Абдуллаевы). *КахIов* – белый.

Чанкалов (Абдуллаевы). *ЧанкIалав* – сын полукровки.

Шамсу (Абдуллаевы). *Шамаса* – из Сирии.

Олохан (Бабаевы). *Полохъан* – молодой.

Хуруней (Бабаевы). *Херенай* – добрая, ласковая.

Хушан (Мамедов). *Хушан* – неясная этимология.

Хетай (Бераевы). *Хетай* – блондинка, рыжая.

Тинаяс (Джавадхановы). *Тинаяс* – маленькая девочка.

Зихилов (Чобановы). *ЦихIилов* – Серый.

Хуру (Алиевы). Укороченное от *ХурулIен* – фея.

Тинов (Алиевы). Тинов – младший.

Худул (Хасановы). *Гъудул* – друг.

Месед (Мехдиевы). *Месед* – золото.

Мамадваси (Раджабовы). *МухIаммадваси* – мальчик Мухаммад.

Чухай (Раджабовы). *ЧухIай* – гордая.

Дибирмухаммадов (Саадуевы). *ДибирмухIаммадилав* – сын муллы Мухаммада.

III. Селение Сумалиб

Адамхава (Жиндаровы). *Гадамил Хава* – Адама Ева.

Зихилов (Чобановы). *ЦихIилов* – Серый.

Умагани (Дадашевы). *Умагъани* – ?

Бахарчи (Ахмедовы). *БахАрчи* – храбрец.

Мохума, Мухума, Хажимохума (Ахмедовы, Мирзаевы, Оруджевы). *МохIума, МухIума, ХажимохIума* – аварские формы имени Мухаммад и Хаджимухаммад.

Кахай (Алиевы). *КахIай* – белая.

Хаджиев (Гаджиевы). *Хажиев* – Гаджиевич.

Хажай (Ибиевы, Мурадовы).

Мезед (Исаевы). *Месед* – золотце.

Пирдас (Курбановы).

Чееров (Курбановы). *ЧегIерав* – черный.

Хуру (Исмаиловы). Укороченное от *ХурулIен* – фея.

Херов (Исмаиловы). *Херов* – старый.

Хедде (Мамедовы). *Хедда* (Херадада) – дедушка.

Кузи (Мирзаев). *Къузи* – ?

Худул (Мурадовы). *Гъудул* – друг.

IV. Селение Чукак

Абидов (Хердиевы). *Габидилав* – Абидович.

Дада (Камаховы). *Дада* – отец.

Камах (Камаховы). *КамахI* – мягкий.

Жанатай (Камаховы). *Жанатай* – райская.

Табиат (Камаховы). *ТабигIат* – природа.

Моллалов (Касараевы). *Маллалав* – Маллаевич.

Дарманай (Кадировы). *Дарманай* – целебная.

Ашурай (Махмудовы). *Гашурай* – родившаяся в день Ашуры.

Хажинуров (Рамазановы). *ХIажинурав* – светлый хаджи.

Дадов (Сараев). *Дадалав* – отцовский.

Худул (Йолдашовы). *Гъудул* – друг. От Худула (1936 г.р.) пошла фамилия, которую при паспортизации записали Йолдашов (Йолдаш – «друг» на тюркских языках), т.е. имя было переведено на азербайджанский язык и по нему дана фамилия. Такая практика довольно распространена была в советское время.

Фамилии:

I. Селение Гугам

Кудиев. *КIудиял* – большие, старшие.

Каралов. *Къаралал* – карахцы.

Бороев. *Бороял* – коричневые.

Куркунаев. *КIуркIунаял* – алычовые.

Кантаров. *КъантIарал* – короткие, низкие.

Кутаков. *Кутакал* – сильные.

Халаев. *Халаял* – длинные.

Дибиров. *Дибирал* – муллы.

Берцинаев. *Берцинал* – красивые.

Бераев. *БегIерал* – острые, острословы.

Гелегов. *Гелегал* – аварское имя с неясной семантикой.

Хоболов. *Гъалбал* – гости, кунаки.

Багадов. *Багъадал* – багдадцы?
Неселов. *Неселал* – творожники?
Матиев. *Батлиял* – другие, разные.

II. Селение Дартуказ

Джуджуев. *Джуджу* – малыш.
Зангиев. *Занги* – африканец.
Макаров. *Макъарал* («макъар» – кора дерева) – мастера по изготовлению изделий из коры.
Олоханов. *ГЮолохъанал* – молодые.

III. Селение Сумалиб

Ибиев. *ГЮибуял* – «Шиловы».
Каралов. *Къаралал* – карахцы.
Мохоев. *МохЮоял* (от авар. *МохЮо* – одна из форм имени Мухаммад).
Лачинов. *Лачинал* – соколов.
Кутаков. *Кутакал* – сильные.
Джиндаров. *Жиндарал* – стражники.
Кантаров. *КъантIарал* – короткие, низкие.
Зангиев. *Зангиял* – чернокожие (?).

III. Селение Чукак

Камахов. *КамахIал* – мягкие.
Дибиров. *Дибирал* – муллы.
Хашалов. *Хъашилал* – плотники.
Тивризов. *Тивризал* – тебризцы. Их предок, по преданию, участвовал в набеге на Тебриз в XVIII в., благодаря чему разбогател.
Оциев. *Оциял* – быковы.
Кебедов. *Къебедал* – кузнецы.
Хердиев. *ХIердеял* – дедушкины.
Виджилов. *Вижилал* – родившиеся.

5. МАКАВСКИЙ МУНИЦИПАЛИТЕТ

Населенные пункты Макавского муниципалитета⁶⁵⁷

Русское название	Аварское название	Азербайджан. название	Жителей в 2007 г.	Избирателей в 2008 г.	Коэффициент
Макав	МакIав	Maqov	1441	836	1,72
Абаали	АбагIали	Abaəli	25	58	0,43
Нухбик	Нухбикь	Yolaync	1229	757	1,62
Гоабтала	ГьогIабтала	Höytala	671	419	1,60
Вохрабтала	ВохIрабтала	Vöhtala	220	28	7,86
Пашан	Пашан	Paşan	866	478	1,81
Аракиб	Аракьиб	Findıqlı	575	367	1,57
ИТОГО	ХIАСИЛ	YEKUNU	5027	2943	1,71

Муниципалитет Макав расположен между реками Катих-ор и Талаор к югу от муниципалитета Гугам и к северу от Динчи. В составе муниципалитета 7 населенных пунктов: Макав, Нухбик, Пашан, Вохрабтала, Готала, Абаали и поселок Аракиб, правда, последний выделен в отдельный баладият. Площадь земель муниципалитета – 4057 га⁶⁵⁸. В Макаве расположены отделения связи и почты и врачебная амбулатория. До 1960-х гг. населенные пункты Макавского сельсовета входили в состав Динчибского сельсовета, а Аракиб – в Закатальский горсовет⁶⁵⁹. Позже, в ходе административных изменений в 1960-х гг. все вышеуказанные населенные пункты были объединены в единый Макавский сельсовет⁶⁶⁰. Согласно изменениям в законе АР «О территориях и землях муниципалитетов», принятым 17 ноября 2004 г., три населенных пункта муниципалитета были переименованы. Абалы (Abalı) был переименован в Абаали (Abaəli), Ойтала (Oytala) в Гойтала (Höytala) и Войтала (Voytala) в Вохтала (Vöhtala).

Большинство населенных пунктов Макавского и Динчибского муниципалитетов были основаны на базе джарских хуторов в начале 1830-х гг.,

657 www.azstat.org, www.infocenter.gov.az, www.zaqatala.az.

658 www.zaqatala.az

659 Азербайджанская ССР. Административно-территориальное деление на 1 января 1961 г. – С. 53–54.

660 Азербайджанская ССР. Административно-территориальное деление на 1 января 1977 г. – С. 40.

когда царские власти выселили джарцев на равнину. К 1839 г. здесь насчитывалось 622 хозяйства⁶⁶¹. После 1838–39 гг. джарцам разрешили вернуться и вновь отстроить свои дома в предгорье.

Список школ Макавского муниципалитета⁶⁶²

Названия школ	Год постройки	2006/2007 учебный год			2007/2008 учебный год		
		Число классов	Число учителей	Число учеников	Число классов	Число учителей	Число учеников
Макавская СШ	1932	25	52	426	25	41	410
Нухбикская СШ	1965	17	35	253	16	23	236
Пашанская СШ	1947	20	35	190	21	30	190
Аракибская неполная СШ	1963	10	18	120	10	18	121
Гоабтальская неполная СШ	1961	10	20	121	10	17	119

Примечания: В Вохрабтала и Абаали школ нет, а ученики из этих селений ходят в школы сел Гоабтала и Макав соответственно. Нухбикская школа носит имя М.Ю. Буракова.

5.1. Селение Макав

Центром муниципалитета является селение Макав, расположенное в 12 км от райцентра в центре земель муниципалитета. К востоку от Макава протекает р. Талаор, а к западу – Катих-ор (Ухах). Местное население, т.е. аварцы, селение называют *МакIав*⁶⁶³. Интересно, что в названиях некоторых населенных пунктов, образовавшихся в первой половине XIX в. на приа-лазанской равнине, отражено «хуторское прошлое». К примеру, название селения *МакIав* произошло от искаженного аварского *махъи* или *мархъу* – «животноводческий хутор» (в документах 1870-х гг. село названо «Махотала»⁶⁶⁴). Азербайджанские исследователи указывают на происхождение топонима от названия джарского тухума «Магов»⁶⁶⁵. Такой родственной группы в Джаре, однако, не имеется, что ставит данную версию под сомнение. Сейчас же Макав – довольно крупный населенный пункт, население которого в 2007 г. составило 1440 чел.⁶⁶⁶

661 ЦИАГ. Ф. 2. Оп. 1. Д. 5846. Л. 2–2а.

662 www.edu.gov.az

663 Саидова П.А. Закатальский диалект... – С. 17; Она же. Диалектологический словарь аварского языка. – С. 26; Микаилов К.Ш. Джаро-белоканская топонимия... – С. 7.

664 Архивные документы о Чар-Белакани. – С. 521.

665 Azərbaycan toponimlərinin ensiklopedik lüğəti. – II cild. – S. 92.

666 www.zaqatala.az.

Впервые Макав упоминается в 1741 г. в «Хронике войн Джара» как «Малькау»⁶⁶⁷. На тот момент Макав был зимним хутором джарцев. В этой местности много источников воды, что определило выбор места поселения. Данная территория славится сейчас своими урожаями зерновых. Хотя все земли Закатальского региона отличаются плодородием, таких урожаев не собирают больше нигде. Если верить преданиям, первооснователями Макава являются представители джарского тухума *Давудилал* (авар. – «Давудовы»; они же *Хинчиал*), прибывшие семь поколений назад. Считая колена от рассказчика Магомедова Абдулхамида (1901 г.р.), это: 1. *Габдул-Хамид*, 2. *Шамсудин*, 3. *МахИмад*, 4. *ХИажу-КахIав*, 5. *ХИажу-МахIмуд*, 6. *Глазиз*⁶⁶⁸. Если исходить из расчета 30 лет на одно поколение, Макав был основан где-то в середине XVIII в., хотя превращение Макава в стационарное поселение все-таки следует датировать 1830-ми годами. Макавские старики и сейчас могут показать могилу представителя тухума Давудилал, который являлся первопоселенцем Макава. Он похоронен на старом кладбище при въезде из Закаталы в селение, с правой стороны дороги.

Обращает на себя внимание и происхождение тухумов Макава. Это обстоятельство является дополнительным свидетельством того, что Макав возник в ходе переселения жителей из Джарского джамаата. Самым крупным (многочисленным) в Макаве является тухум *КIараял* или *КъиштIинал* (укороченное от *Къардаш-тIинал*: *къардаш* на азербайджанском языке означает «брат», а *тIинав* на аварском – «младший»), происходящий из сел. Кара-тахиды и Джини-Тахида, которые сейчас входят в Джарский муниципалитет. Первое название рода (авар. *Къараял*, т.е. выходцы из Кара-тахиды) обусловлено происхождением его из предгорного хутора в Тахидинской котловине, а второе (*КъиштIинал*) – образовано от имени старшего в роде во второй половине XIX в. – Тинава сына Кардаша (1818 г.р.)⁶⁶⁹. Наряду с джарским обществом, Караял проживали и в других селениях, главным образом в Катехе. К примеру, по данным 1874 г. в Джаре проживало 11 семей фамилии Караял («Кара Сеид-Али») и в Катехе – 8⁶⁷⁰.

Они поселились в Макаве в 1830 г. Название же тухум получил, скорее всего, от имени главы рода, обосновавшегося вместе с родней в Макаве. В арабоязычной рукописи («Метафоры к введению толкования Ал-Иззи») Му-

667 Хроника война Джара в XVIII столетии... – С. 35.

668 Саидова П.А. Чарско-белокаканские говоры... – С. 8.

669 ЦИАГ. Ф. 1638. Оп. 1. Д. 5. Л. 213.

670 Там же. Ф. 236. Оп. 1. Д. 25. Л. 161-165.

хаммада сына Манилава из сел. Ках Чародинского района), переписанной Ханавом сыном Малламухаммада из Динчи в 1915 г., содержится запись следующего содержания: «Умер ученый Абу Бакар б. Молла-Али б. Хаджи Кардаш ал-Макави, 1334/1915 г.»⁶⁷¹. Есть вероятность, что именно этот паломник – хаджи по имени Кардаш, дед алима по имени Абу Бакар, и является первым из рода, поселившимся в Макаве. Все представители тухума в селе носят фамилию Кардашovy. Как видно из материалов ЗСПК потомками известного джарского кади (авар. диал. – *къази*) начала XIX в. – Хаджи-Махмуда являются современные *Къазиял*, проживающие в основном в сел. Макав⁶⁷². В архивных материалах приводится двойное название этого рода: «Фамилия Газиов (Молла Муртузали-Эфенди)», второе название обусловлено тем, что старшего члена рода звали хаджи Муртазали-апанди⁶⁷³. Представителями этой фамилии в Джаре являлись 22 семьи⁶⁷⁴. Также в числе крупных макавских тухумов, представленных и в своей метрополии – Джаре, можно назвать тухумы Ариял, Кахаял, Казиял. Достаточно сказать, что все пять наиболее многочисленных тухумов Макава имеют джарские корни. Наиболее многочисленными (в данном случае – по числу избирателей⁶⁷⁵) в Макаве являются следующие тухумы:

1. *Къараял* – 126 (15,1% избирателей села)
2. *КахАал* – 87 (10,3%)
3. *Давудилал* – 71 (8,5%)
4. *Къазиял* – 69 (8,1%)
5. *Ариял* – 70 (7,7%)

Однако наряду с коренными джарскими тухумами в Макаве живут и представители родов, основанных выходцами из горного Аваристана. Например, из села Телетль Шамильского района во второй половине XIX века в Цор приехали *ПонцЮлал* (авар. – «надутые»). Первый из тухума в Цор пришел Понцо-Али. У него было три сына: Абдусамад, Пайзула и Малламухаммад. У Малламухаммада было три сына: Ибрагим, Джамалудин и Мухаммадрасул. У Мухаммадрасула было три сына: Шахбан, Абдусамад и Мухаммад, все они поселились в Макаве. У другого сына Джамалудина

671 Саидов М.С. Описание арабских рукописей сектора востоковедения... Л. 1.

672 ЦИАГ. Ф. 236. Оп. 1. Д. 25. Л. 23.

673 Там же.

674 Там же. Л. 28об.

675 www.infocenter.gov.az.

был сын Саадула. Эта ветвь Понцолал обосновалась в динчибском квартале Арак-уба. Есть фамилии, основанные и выходцами из других аварских селений Цора, к примеру *ТатараЯл* (ударение на третье «а»; авар. – «кисельные»: грузинское по происхождению слово *тата́ра* является синонимом персидского «бакмаз») из селения Мацих.

Несмотря на живучесть тухумного деления (в Макаве в быту более употребимы тухумные названия, например, Гаджиева Али в Макаве будут называть *КахИазул ГПали* и не каждый сельчанин узнает в нем Гаджиева Али) и наличие тухумных участков на кладбище (в последнее время, правда, это деление соблюдается все меньше) в Макаве не образовалось тухумных кварталов, как, к примеру, в Динчи, но имеет место быть преимущественное расселение членов тухума в одном из кварталов.

Селение делится на следующие кварталы: *Ольиб уба* (закат. д. авар. – «верхний квартал»; общеаварский *ль* произносится закатальцами как *хь*, соответственно *ольиб* произносится ближе к *охьиб*), *Гьоркь уба* (авар. – «нижний квартал»), *КортЮб уба* (закат. диал. ав. яз. – «на холме – квартал»), *Чайтала* (закат. диал. ав. яз. – «папоротниковая поляна»). Есть еще *Цияб уба* (авар. – «новый квартал»), образовавшийся после 1960-х гг. квартал между Макавом и Пашаном, где и сейчас возводятся новые дома на выделенных для строительства участках. В Цияб уба, естественно, никакого тухумного расселения не соблюдается. Более того, со стороны Пашана также были построены дома молодыми семьями и новые кварталы обоих селений уже почти соединились.

Самыми старыми кварталами Макава являются Охиб уба и Горк уба. В качестве границы между ними можно назвать Джума-мечеть, которая (согласно строительной надписи на ее стене) была построена в 1875 г. мастерами Хусайном из села Гилив («ал-Х-л-и») Чародинского района и «Б-д-т ал-Казахи»⁶⁷⁶. При въезде в селение со стороны райцентра налево отходит улица, вдоль которой по обеим сторонам расположены дома, входящие в квартал Кортюб уба. Чайтала же находится к северу от основной части села по трассе Динчи–Закатала.

Для того чтобы дать возможность проследить наличие тухумного расселения по кварталам Макава, мы приводим таблицу, в которой в соответствии с данными избирательных списков на 2008 г. дана раскладка жителей села по фамилиям, их численность (всего 836 избирателей), к какому тухуму

676 Неймат М.С. Корпус эпиграфических памятников Азербайджана... Т. II. – С. 134.

они относятся, в каком квартале проживают и каково их происхождение⁶⁷⁷.

Фамилии	Кол-во избир-й	В%	Квартал	Название рода	Происхождение
Кардашов	126	15,1%	Ольиб уба, Чайтала	Къараял	с. Джини-тахид. Чумчаял
Давудов	71	8,5%	Гъоркъ уба	ХинчІал (Давудилал)	с. Джар. Нухиял
Ариев	64	7,7%	Ольиб уба	Ариял	с. Джар
Алиев	34	4,1%	Гъоркъ уба	ГПалигъаял (22, здесь и далее – избирателей)	с. Джар
			Кортоб-уба	МахІа-гІалиял (12)	с. Джар
Оруджов	34	4,1%	Гъоркъ уба	Сувагъилал	с. Сувагиль
Маммадов	33	3,9%	Гъоркъ уба	КахІал (16)	с. Джар. Чумчаял
			Гъоркъ уба	Къазиял (17)	с. Куса-тахид. Чумчаял
			Гъоркъ уба	НухІаял (6)	Шекинский район
Лалаев	31	3,7%	Гъоркъ уба	Лалаял (Къазиял)	с. Джар. Чумчаял
Лачинов	30	3,6%	Гъоркъ уба	Лачинал	с. Лачин-тахид. Тлебелал
Керимов	29	3,5%	Кортоб уба	ХІерал	с. Джар
Абдуллаев	27	3,2%	Ольиб уба	Татараял	с. Мацих
Ахмедов	26	3,1%	Гъоркъ уба	Къазиял	с. Куса-тахид. Чумчаял
Мухумаев	25	3,0%	Чайтала	МухІумаял	с. Джар
Гаджиев	24	2,9%	Гъоркъ уба	КахІал	с. Джар. Чумчаял
Кемеков	22	2,6%	Чайтала	Гимикъал (КахІал)	с. Джар. Чумчаял
Исаев	21	2,5%	Ольиб уба	МаллагІабдуллаял	с. Джар
Раджабов	18	2,2%	Гъоркъ уба	Давлатал	с. Джар
Шабанов	18	2,2%	Гъоркъ уба	Къазиял	с. Куса-тахид. Чумчаял
Худулов	17	2,0%	Гъоркъ уба	Гъудулал	с. Джар. Чапарал
Кахаев	17	2,0%	Чайтала	КахІал	с. Джар. Чумчаял
Кадиров	15	1,8%	Гъоркъ уба	Къадирал	с. Джар. Нухиял
Бураков	11	1,3%	Ольиб уба	Буракъал	с. Нухбик
Гелегов	11	1,3%	Гъоркъ уба, Ольиб уба	КахІал	с. Джар. Чумчаял
Пириев	11	1,3%	Чайтала	Пириял	с. Джар. Чумчаял
Понзолов	11	1,3%	Гъоркъ уба	ПонцІолал	с. Телетль
Исмаилов	10	1,2%	Чайтала	Гузраял	с. Джар
Газиев	10	1,2%	Гъоркъ уба	Къазиял	с. Куса-тахид. Чумчаял
Кузраев	9	1,1%	Ольиб уба	Гузраял	с. Джар
Курбанов	8	1,0%	Чайтала	Къурбанилал	Потомки лакца Курбана (нач. XX в.)
Адамов	6	0,7%	Ольиб уба	Ариял	с. Джар

677 Исходный статистический материал для таблицы взят с официального сайта Центральной избирательной комиссии АР: www.infocenter.gov.az.

Акилов	6	0,7%	Чайтала	Къаралал	Чародинский район (нач. XX в.)
Чоров	6	0,7%	Ольиб уба	Чорал	с. Маших
Азизов	6	0,7%	Гъоркъ уба	Газизал	Ахсуинский район
Мирзаев	5	0,6%	Ольиб уба	Нухаял	Шекинский район
Рахимов	5	0,6%		РахИмал	с. Джар
Багиров	4	0,5%	Чайтала	Багъирал	с. Алмало
Асильдаров	4	0,5%	Чайтала	Ташал	Тляратинский район
Косдиев	4	0,5%	Чайтала	Кюсдиял	с. Абаали. Нухиял
Кудасв	4	0,5%	Ольиб уба	Кудаял	с. Джар
Чобанов	2	0,2%	Чайтала	БацИлал	с. Джар. Чумчаял
Хакимов	2	0,2%	Гъоркъ уба	Къазиял	с. Куса-тахИда. Чумчаял
Махамадов	2	0,2%	Чайтала	Къаналал	Тляратинский район (1940-е гг.)
Чинаров	1	0,1%		Чинарал	с. ЦИлбан

Примечание к таблице: Как видно из таблицы, в селении имеются и неаварские по происхождению фамилии. Это семья Мирзаевых, основатель которой Нурбала с женой Седаёе приехал в Макав в 1960-х годах из Шекинского района. Его два сына, Нурахмед и Нурмаммад, женились на местных аварках Муслимат и Жамилат. Таким образом, из 5 избирателей Мирзаевых трое являются азербайджанцами (мать и два сына) и двое – (невестки) аварками. Домашним языком в семьях также является аварский язык, по самознанию дети их тоже являются аварцами. Из Шекинского района в голод-



Традиционная аварская форма эпитафии: Киказул Муса (авар.: Лъиклазул Муса)



Макавская мечеть

ные 1940-е годы приехал и Маммадов Новруз (1930 г. р.). Его сын Рамиз (1964 г.р.) вырос в аварском языковом окружении, сам женился на аварке, и дети его разговаривают на аварском и считают себя аварцами. Основатель фамилии Багириных – Орудж переселился в 1940-х годах из селения Алмало Кахского района и женился на местной аварке – Мана Кахавовне. Потомство также вступало в брачные связи с местным аварским населением и интегрировалось, таким образом, как в языковом, так и в этническом плане, став аварцами. Старший сын Оруджа – Раджаб (1961 г. р.) живущий в Макаве (его младший брат Насиб 1969 г. р. живет в Абаали), также женился на аварке, так что среди 4 избирателей Багириных нет ни одного тюркоязычного азербайджанца.

Другая ситуация у семьи Азизовых, состоящей из 6 чел.: Вагиф (1957 г. р.), его жена Сона (1956 г. р.) и их дети: Замин (1981 г. р.), Самир (1982 г. р.), Джахангир (1985 г. р.) и дочь Рамиля (1986 г. р.). Они приехали в селение из Ахсуинского района в 1970-х гг., брачными связями на месте еще не обросли и, таким образом, являются единственной неавароязычной семьей в Макаве.

Кроме вышеуказанных семей с азербайджанскими корнями в Макаве есть и одна фамилия цахурского происхождения, представителей которой

называют потомками Оруджа – выходца из села Сувагиль, в 1940-х гг. работавшего в селе пастухом. Как часто бывает с горцами, переселившимися на равнину Цора в первом и втором поколениях, у Оруджа было много потомков, которые, вступая в браки с аварцами, постепенно ассимилировались с ними. Из 34 избирателей Оруджовых – 11 аварок, вышедших замуж за Оруджевых, и 1 русская. Цахурским языком владеют менее 10% Оруджовых, у остальных самосознание и родной язык – аварские.

Таким образом, в Макаве только одна неаварская семья – Азизовы, хотя кроме них в селе есть еще 7 азербайджанцев, семьи которых уже ничем не отличаются от аварских. Наряду с 5 цахурами всего в селении 18 неаварцев, т.е. чуть больше 1,2% от почти полуторатысячного населения Макава.

5.2. Селение Абаали

Населенный пункт Абаали находится на самом севере территории Макавского муниципалитета. Это в 2 км к северу от села Макав, ниже железной дороги, ведущей в Белоканский район, и восточнее автодороги Закатала – Динчи.

Впервые населенный пункт упоминается в 1741 г. в «Хронике войн Джара» как «Габали» рядом с «Малькау», т.е. Макавом⁶⁷⁸. Настоящее название селения на аварском языке – *Аба-Гали*⁶⁷⁹. Официальное название селения менялось на протяжении XX века неоднократно: Абалы (1933 г.), Абасали (1979 г.), Абаслы (1986 г.), Абаали (2004 г.)⁶⁸⁰.

По нашим полевым данным, это название родственной группы, основанной хутор в лесном массиве, перешедшее в дальнейшем на населенный пункт в целом. С.М. Молла-заде пыталась связать название селения с «абалы», т.е. названием одежды⁶⁸¹, что, естественно, не может быть принято даже в качестве одной из версий, поскольку основано всего лишь на сходстве названий. В «Энциклопедическом словаре топонимов Азербайджана» указывается, что «Абаали» – это имя уроженца сел. Чарода в Дагестане, переселившегося на левобережье Алазани⁶⁸². По нашим же данным, из сел.

678 Хроника войн Джара в XVIII столетии. – С. 35.

679 Саидова П.А. Закатальский диалект... – С. 17; Она же. Диалектологический словарь аварского языка. – С. 26.

680 Azərbaycan toponimlərinin ensiklopedik lüğəti. – I cild. – S. 7.

681 Молла-заде С.М. Указ. раб. – С. 189.

682 Azərbaycan toponimlərinin ensiklopedik lüğəti. – I cild. – S. 7.

Чарода в данный населенный пункт никто не переселялся, а жители села являются выходцами из сел. Джар Закатальского района.

По данным всесоюзной переписи 1926 г., в «Абаали» жило 12 семей из 41 чел., все «авары»⁶⁸³. В 2007 г., по данным районной администрации, в Абаали жило всего 25 чел.⁶⁸⁴, однако эта информация опровергается данными избиркома АР, согласно которым в селении в 2008 г. зарегистрировано 58 избирателей⁶⁸⁵. По нашим полевым данным, в 25 хозяйствах, из которых состоит селение, проживают около 90 чел.

Ниже в соответствии с данными избирательных списков на 2008 и 2009 гг. дана раскладка жителей Абаали по фамилиям, их численность (в 2009 г. – 58 избирателей), каково название их тухума, а также происхождение⁶⁸⁶.

Фамилии	2008 г.	2009 г.	В%	Название рода	Происхождение
Косдиев	38	37	63,8%	Кюсдиял	с. Джини-тахиди ?
Абдуллаев	7	7	12,1%	АбаГалиял	с. Джар
Абаалиев	4	5	8,6%	АбаГалиял	с. Джар
Исаев	4	4	6,9%	Льебелал	Тлебел (Тляратинский район)
Багиров	3	3	5,2%	Багъирал	с. Алмало Кахского района
Чобанова	1	1	1,7%	БацИлал	с. Джар
Гамзатова	1	1	1,7%		

Несмотря на то, что основал населенный пункт тухум Абаалиевых (авар. *АбаГалиял*), на данный момент около двух третей его населения составляют представители фамилии Косдиевых (авар. *Кюсдиял*). По преданию, родовое поселение Косдиевых располагалось на левом берегу р. Катих-ор, но из-за эпидемии неизвестной болезни переселились на лесную опушку в Абаали. Их считают родственниками Киштиновых из Макава, вероятно, их можно даже посчитать единым тухумом, происходящим из селения Джини-тахиди. Кроме этих коренных джарских фамилий здесь живет одна семья Багириных (о происхождении читайте в статье о Макаве). Глава семьи Насиб (1969 г. р.) – сын Оруджа Багирова женился на аварке. С ними живет и его мать – аварка Мана Кахавовна (1927 г. р.). По тем же причинам из Тлебельского участка в Тляратинском районе в Абаали переехала семья

683 Список населенных мест Азербайджана...

684 www.zaqatala.az.

685 www.infocenter.gov.az.

686 Исходный статистический материал для таблицы взят с официального сайта Центральной избирательной комиссии АР: www.infocenter.gov.az.

Исаевых, которых в селе знают как *Льебелал*. Представительницы фамилий Чобановы и Гамзатовы являются жительницами близлежащих аварских селений, вышедшими замуж в Абаали.

5.3. Селение Пашан

Населенный пункт находится на левобережье р. Катих-ор, гранича с востока с центральной усадьбой муниципалитета – селением Макав, от которого его отделяет 2 км. На аварском языке селение называется Пашан⁶⁸⁷. Название это, как и Поштала, произошло от аварского слова *паш*, т.е. пастушеская «хижина»⁶⁸⁸. Окончание топонима *-н* является усеченным вариантом суффикса *-ну(б)*. Согласно П. Саидовой, его необходимо принять за типичную для закательского диалекта, как и в целом для аварского языка, форму оформления локатива путем добавления суффикса, обозначающую нахождение объекта «в чем-либо», «внутри чего-либо»⁶⁸⁹.

В «Энциклопедическом словаре азербайджанских топонимов» название села увязывается с именем главы джарского тухума, который основал первоначально хутор⁶⁹⁰. Это предположение не подтверждается полевым материалом и имеющимися источниками.

Население Пашана в 2007 г. составляло 866 чел.⁶⁹¹, а по данным всесоюзной переписи 1926 г. в Пашане жило 336 чел., все «авары»⁶⁹². По данным посемейных списков, составленных в 1886 г. царской администрацией, в селе было 53 дыма и 282 чел. (164 муж. и 118 жен. пола; все аварцы)⁶⁹³. В 1908 г. в селе 228 аварцев⁶⁹⁴.

Ниже, в соответствии с данными избирательных списков на 2008 г., дана раскладка жителей Пашана по фамилиям, их численность (всего 478 избирателей), в каком квартале проживают и каково название их тухума⁶⁹⁵.

687 Саидова П.А. Закательский диалект... – С. 17; Она же. Диалектологический словарь аварского языка. – С. 26.

688 Гейбуллаев Г.А. Топонимия Азербайджана. – С. 87.

689 Саидова П.А. Особенности локативов в закательском диалекте... – С. 165.

690 Azərbaycan toponimlərinin ensiklopedik lüğəti. – II cild. – S. 153.

691 www.zaqatala.az.

692 Список населенных мест Азербайджана...

693 Свод статистических данных о населении Закавказского края... – С. 4.

694 Кавказский календарь на 1910 г. – С. 345.

695 Исходный статистический материал для таблицы взят с официального сайта Центральной избирательной комиссии АР: www.infocenter.gov.az.

Фамилии	2008 г.	в%	Квартал	Название рода
Маммадов	72	15,1%	КахIазул уба, БацIазул уба	КахIал
Шабанов	61	12,8%	БацIазул уба	БацIал
Гелегов	37	7,7%	КахIазул уба	КахIал
Маллаев	31	6,5%	БацIазул уба	БацIал
Хасанов	19	4,0%	КахIазул уба	КахIал
Мургиев	18	3,8%	КахIазул уба	КахIал
Газиев	17	3,6%	КахIазул уба	Къаралал
Хадиев	17	3,6%	БацIазул уба	Ташал
Мусаев	16	3,3%	КахIазул уба	КахIал
Бацаев	15	3,1%	БацIазул уба	БацIал
Омаров	15	3,1%	КахIазул уба	КахIал
Гуллаев	14	2,9%	КахIазул уба	КахIал
Раджабов	14	2,9%	БацIазул уба	БацIал
Абдуллаев	13	2,7%	КахIазул уба	Къаралал
Ахмедов	13	2,7%	КахIазул уба	БацIал
Кахаев	12	2,5%	КахIазул уба	КахIал
Усулаев	13	2,7%	БацIазул уба	КахIал
Алиев	10	2,1%	КахIазул уба	КахIал
Кичниев	10	2,1%	КахIазул уба	КахIал
Хаджиев	9	1,9%	КахIазул уба	Къаралал
Бороев	10	2,1%	БацIазул уба	БацIал
Исаев	7	1,5%	КахIазул уба	Къессерал
Маликов	7	1,5%	КахIазул уба	Лъебелал
Хираев	5	1,0%	КахIазул уба	КахIал
Булаев	4	0,8%	КахIазул уба	Лъебелал (с. Глебел-уба)
Ананиев	3	0,6%	БацIазул уба	КъиштIинал (с. Макав)
Валиев	3	0,6%	БацIазул уба	БацIал
Кардашов	3	0,6%	КахIазул уба	КъиштIинал (с. Макав)
Хусейнов	3	0,6%	БацIазул уба	Тюмурал
Шамсадинов	3	0,6%	КахIазул уба	Къаралал
Курбанов	2	0,4%	КахIазул уба	КахIал
Давудов	1	0,2%		Давудилал (с. Макав)

Протекающая через центр селения речка делит Пашан на две части: *КахIазул бакI* (авар. – «Кахаевых место») на левом ее берегу и *БацIазул бакI* (авар. – «Бацаевых место») на правом. Названия кварталам даны двумя основными тухумами Пашана: *КахIал* (авар. – «белые» или «Беловы») и *БацIал* (авар. – «волки» или «Волковы»). О происхождении этих двух родственных фамилий интересные сведения приводит известный этнограф М. Косвен⁶⁹⁶.

696 Косвен М.О. Этнография и история Кавказа. – С. 30.

«У аварцев селения Джары в нынешнем Закатальском районе существовало предание о двух предках-героях: Гету-Шабан (гету – «кошка») и Баца-Кавков («белый волк»); от них произошли два основных рода джарских аварцев: Нухлинский и Чимчилинский. И в настоящее время в селении Пашан Маковского сельсовета Закатальского района имеются два тухума, которые, согласно сохраняющейся легенде, происходят от двух братьев: Баца и Кахава. Сообщивший нам эту легенду Х.-М. Хашаев указывает, что бац по-аварски «волк» и одновременно мужское имя, кахав значит «белый мужчина».

Пашан, согласно данным Закатальской сословно-поземельной комиссии, преобразовался в поселение с постоянно проживающим здесь населением в 1830–38 гг., когда после разрушения Джара царскими войсками «почти каждый, у кого прежде не было, успел обзавестись там хозяйством»⁶⁹⁷. Причем «обзавелись хозяйством» здесь в массе своей именно те джарцы, которым эти земли и хозяйственные постройки принадлежали и до 1830 года. То есть, по сути, джарцы после разрушения их метрополии, расселились на своих же родовых хуторах, которые постепенно превратились в полноценные стационарные поселения.

По преданиям тухума Кахал из сел. Пашан, они должны были поселиться на территории современного динчибского квартала Хасан-уба, но там оказалось мало воды и земли на всех не хватало, и потому они ушли в Макав. Там прожили около двух лет. Тинав, глава предков пашанцев, решил поселиться отдельно и обосновался на месте современного селения. Первооснователями Пашана считаются братья Кахазул Джуджуй, Тинав и Ханав (умер в молодости, не оставив потомства). Джуджуй и Тинав стали основателями двух ветвей фамилии Кахазул – Кахаджуджуял и Кахатинал.

У Тинава (глава Пашанского джамаата) было два сына: старший – Ханав и младший – Мухамад-Али (более известный как Занки-апанди). Занки-апанди являлся одним из руководителей восстания 1863 г. «Первоначальным учителем зикры и тариката» генерал Р. Фадеев, расследовавший причины восстания 1863 г., называет Бурджа-Али из села Динчи, а «к нему присоединился мулла Занки-Эфенди, кадий Джарский (раненный на штурме и приговоренный к казни)»⁶⁹⁸. Занки-апанди был повешен, а его жена и младшая дочь были сосланы в Калугу. Его сын Мухамад, которому тогда было 3-4 года, был спрятан родственницами и потому избежал высылки. Позже он стал извест-

697 ЦИАГ. Ф. 236. Оп. 2. Д. 4. Л. 113–129, 137–148, 151–155.

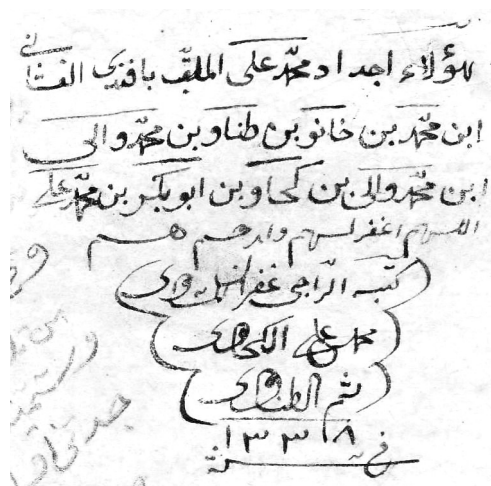
698 Фадеев Р.А. Указ. раб. – С. 554.

ным алимом, а позже из-за преследований властей, ушел в абреки. Вскоре Мухаммад был пойман и по приговору суда подлежал ссылке в Сибирь, однако во время этапирования, по слухам был убит по дороге в Шеки. Брата Занки-апанди – Ханаву тоже отправили в ссылку, но он также умер в Шеки, по дороге. Дома всех участников восстания 1863 г. сожгли, а земли и имущество у многих были конфискованы. В Цоре осталась и старшая дочь Занки-апанди – Хава, которую дабы избежать высылки, отдали замуж за ее двоюродного брата – Мухамадвали. Он и Мухамад были сыновьями Ханавы, который умер в Шеки. У Мухамада было двое сыновей – Шахбан (один из руководителей восстания 1930 г.) и Мухамад-Али (умер или убит в ссылке в 1936 г.). Оба они были репрессированы (расстреляны) в 1930-х годах. У Мухамадвали было также два сына – Бахарчи (Мухума) и Али (Баца-Али).

В наше распоряжение попали фотокопии генеалогии одной из ветвей Казахулов, записанной на внутренней стороне обложки книги «*Хидаикъ ад-дакъаикъ*» (араб. – «Сад тонких истин»; напечатана в типографии Мавраева в Темир-хан-Шуре в 1914 г.). Запись сделана в 1338 г. хиджры (1919-1920 гг.) пашанцем по имени *МухАмад-Гали*, которого назвали в честь предводителя восстания 1863 г. Занки-апанди, поскольку тот являлся двоюродным братом деда автора записи. Необходимо отметить, что автор записи – это вышеуказанный Мухаммад-Али, репрессированный в 1936 г. и известный в Закатальском округе ученый. Определенное время он скрывался от преследований чекистов, которые хотели его выслать как религиозного лидера. В это время он сидел в одной пещере, а еду ему носил *Льебелазул Исмагил*. Но когда власти заявили, что если он не сдастся вышлют всех представителей фамилии Казахулов, то ему пришлось сдаться. Его богатая библиотека была сожжена, а сам он то ли убит, то ли сам умер в ссылке.

В вышеуказанной записи перечислены имена предков *МухАмад-Гали* начиная с его тезки – предка в восьмом поколении: *МухАмад-Гали* и далее вплоть до самого автора записи: *Абубаقر, Кахлав, МухАмад-Вали, МухАмад-Вали, Тинав, Ханав, МухАмад, МухАмад-Гали ал-КахЛави сума Тинавийи*. Последняя фраза – нисба Мухаммад-Али – является арабской формой передачи традиционной его фамилии, т.е. *КахЛа-Тиназул* (Тинаевых, которые являются ветвью Кахаевых).

Данные сведения автор записи – Мухаммадали почерпнул, скорее всего, с эпитафии отца Занки-апанди – Тинава. Он похоронен на кладбище *Шагьидазул хЛубал* (авар. – «кладбище шахидов») в квартале *АхИиб* селения



Генеалогия рода Кахазул, записанная Мухаммад-Али

Джар, т.е. на родовых землях Кахазул. На его надмогильной плите приведены имена предков Тинава, начиная от отца – Мухаммадвали и далее (деда также звали Мухаммадвали, прадеда – Кахав, прапрадеда – Абу-бакр и его отца – Мухаммадали).

Интересна при изучении генеалогии Кахазул и надпись на надмогильной плите казненного в 1863 г. Занки-апанди, который похоронен на кладбище Шагидазул хубал в сел. Джар. Помимо цитаты из Корана: «Смерть – чаша и все выпьют из

нее» и эпитетов Занки-апанди: «известный ученый, храбрый лев и истинный шахид», в надписи указано, что это могила «Мухаммад-Али, известного под именем Занки-апанди», а «он сын Тинава [фамилии] Кахазул, из племени (*кьабил*) Чумчайи», т.е. тухума Чумчазул.

В начале 1870-х гг. как владельцы земель и усадеб в Пашане упоминаются следующие представители фамилии Бацазул: Хаджиясул вас Дибир, Алиласул вас Махама, Херасул вас Бацав и Каракишил вас Чупан⁶⁹⁹.

Пашанские земли и до 1830 г. принадлежали двум родственным тухумам Кахал и Бацал. Потому подавляющее большинство населения Пашана составляют представители этих двух тухумов. В Пашане также проживают выходцы из горного Аваристана, объединенные в *рукъзал* (авар. – «дома»), получившие свои названия по ущельям, из которых они переселились: *Къаралал*, *Къессерал*, *Ташал* и т.д.

В количественном отношении преобладают коренные тухумы: Кахал – 51% населения села и Бацал – 31%. Представители *Лъебелал* из села Глебел-уба Закатальского района и *КъыштИнал* из села Макав составляют по 1%. Выходцы из горных аварских общин Дагестана: *Къаралал* (Чародинский район) – 8,8%, *Ташал* (Тляратинский район) – 3,6%, *Къессерал* (Чародинский район) – 1,5%, *Лъебелал* (Тляратинский район) – 1,5%, *Помурал* (Тляратинский район) – 0,6%. В итоге потомки выходцев из Дагестана составляют 16% населения.

699 Архивные документы о Чар-Белакани. – С. 521-522.



Надмогильная плита Кахазул Тинава



Надмогильная плита Кахазул Занки-апанди

На территории Пашана, к западу от селения в лесистой местности *Клудаб рохь* (авар. – «Большой лес») или *Бацлазул рохь* (авар. – «Бацаевых» или «Волковых лес»), сохранились развалины укрепления XIII в. и церкви. Некоторые азербайджанские авторы говорят о церкви как об албанском храме IV–V вв.⁷⁰⁰, однако данная датировка маловероятна и эта информация нуждается в проверке. Сельская Джума-мечеть построена в 1307 г. хиджры (1889/90 гг.) мастером Абдаллахом «ал-Бирати», т.е. из сел. *Беретпросу*⁷⁰¹. Первая могила в Пашане датируется 1840-ми годами, а до этого умерших хоронили в селах Джар и Макав.

700 Akif Məmmədli. *Balakən-Zaqatala bolgesinin tarixinə dair*. – Bakı, 2007. – S. 102 (на азерб. яз.); www.mct.gov.az. Инвентарный номер: 384

701 Неймат М.С. Корпус эпиграфических памятников Азербайджана. Т. II. – С. 151.

5.4. Селение Нухбик

Селение Нухбик расположено на правом берегу реки Талаор, в 7 км от села Макав. К северу от Нухбика расположено село Гоабтала, через р. Талаор – Махцараб, которое входит в Битдигальский муниципалитет, а к юго-западу расположено селение Динчи.

Традиционное название селения (*Нухбикь*⁷⁰²) переводится с аварского языка как «перекресток» или «распутье»⁷⁰³ (от авар. *нух* – дорога и *бикь* – делить). При нанесении названия на карты и использовании в официальных документах тюркоязычные писари и переводчики, которые в основном обслуживали российский имперский аппарат на Восточном Кавказе, перевели название на понятный им язык («Ел-Айридж», «Ел-Айрыдж», «Юл-Айримчи-тала») и задокументировали его в тюркизированной форме, как и многие другие топонимы в этом регионе. О широкой распространенности тюркизации топонимов Дагестана и отчасти Восточного Кавказа в своей статье пишет высокопоставленный чиновник царской администрации на Кавказе ген. А. Комаров⁷⁰⁴.

По данным Всесоюзной переписи 1926 г. в селении жило 316 чел., все «авары», за исключением одного «тюрка»⁷⁰⁵. Население Нухбика в 2007 г. составило 1229 чел.⁷⁰⁶ Более ранние данные, а именно 1886 г., были следующие: 78 дымов и 350 чел. (189 муж. и 161 жен. пола; все аварцы)⁷⁰⁷. В 1908 г. в селе было 172 жителя (аварцы)⁷⁰⁸.

Современное селение было основано в форме постоянного поселения, как и все прочие селения Макавского муниципалитета, в 1830-м г. в ходе выселения джарцев на равнину⁷⁰⁹. До этого Нухбик был джарским хутором. Однако, несмотря на наличие архивных данных, в некоторых изданиях можно встретить версии о дагестанском происхождении жителей селения, которое якобы основано аварцами переселившимися из Дагестана⁷¹⁰.

702 Саидова П.А. Закатальский диалект... – С. 17; Она же. Диалектологический словарь аварского языка. – С. 26.

703 Саидова П.А. Диалектологический словарь аварского языка. – С. 268; *Azərbaycan toponimlərinin ensiklopedik lüğəti*. – II cild. – S. 280.

704 Комаров А.В. Заметка о названиях Дагестанских гор, рек, озер и проч. // ЗКОИРГО. – Тифлис, 1875. Кн. VIII. – С. 27–31.

705 Список населенных мест Азербайджана...

706 www.zaqatala.az.

707 Свод статистических данных о населении Закавказского края... – С. 4

708 Кавказский календарь на 1910 г. – С. 251

709 ЦИАГ. Ф. 236. Оп. 2. Д. 4. Л. 113–129, 137–148, 151–155.

710 *Azərbaycan toponimlərinin ensiklopedik lüğəti*. – II cild. – S. 280.

Однако, говоря об историческом прошлом селения, невозможно обойти вниманием следующее обстоятельство. Согласно данным хроники «Жизнь Вахтанга Горгасала», картлийский князь Арчил (VIII в.) развил на левобережье Алазани активную деятельность, в т.ч. христианизировал «нухпатийцев»⁷¹¹, которые в примечаниях к переводу хроники указаны как «племя в древнем Дагестане». «Жизнь Вахтанга Горгасала», включенная в состав «Картлис Цховреба», повествует и о строительстве Арчилом церкви «в Нухпати, между двумя речками»⁷¹². Этот Нухпати грузинскими учеными отождествляется с городом Нуха (в 1960-х гг. переименован в Шеки) на северо-западе современного Азербайджана, который тогда был населен дагестаноязычными племенами. На основании этого факта делается вывод о вхождении в VIII в. Шеки-Закатальской зоны в состав грузинского государства. Г.А. Гейбуллаев же придерживается мнения, что «*Нухпати является грузинской передачей старого топонима Нухбид – это название современного аварского села Йолайрыдж (Нухбид – на аварском, Йолайрыдж*

711 Джуаншер Джуаншеряни. Жизнь Вахтанга Горгасала / Пер., пред. и комм. Г.В. Цулая. – Тб., 1986. – С. 108.

712 Картлис Цховреба. – Тбилиси, 1955. Т. I. – С. 243–244 (на груз. яз.).



Церковь в лесу Бацазул рох

– на азербайджанском языке означает «развилка дороги»)» в Закатальском районе⁷¹³. Кстати, Г. Гейбуллаев там же неправильно разместил Нухбик «на границе с Белоканским районом» между речками Билкан-ор и Катих-ор, тогда как на самом деле селение расположено между речками Талаор и Катих-ор. Тем не менее, предположение об идентичности Нухпати современному Нухбику не лишено оснований. Не исключено, что на месте Нухбика еще в VIII в. было аварское поселение, которое впоследствии, в ходе одного из иноземных нашествий было разрушено, а его население укрылось в городке-крепости Джаре, продолжая использовать свои родовые земли в качестве сельхозугодий, а место прежнего поселения – как сезонный хутор.

В таком случае расселение здесь в 1830-м г. некоторых джарских тухумов мы можем рассматривать как восстановление селения, а не как его основание. Тем более, что поселились в 1830-м г. в Нухбике именно те тухумы, которым эта земля и постройки на ней принадлежали издревле. Эти тухумы до 1830-х гг. жили в селении Цилбан Джарского муниципалитета. Кстати цилбанцам принадлежали и земли соседнего селения Вохрабтала, однако там цилбанцы не поселились⁷¹⁴.

В истории Дагестана мы не раз сталкиваемся со случаями, когда жители какого-либо брошенного жителями поселения продолжали пользоваться землями в качестве сельхозугодий, а бывшим поселением – в качестве сезонного хутора. Так, например, ахтыцы поселили в своем селении жителей некоторых окрестных поселений, расположенных в менее защищенных от военной опасности местности. Они продолжали пользоваться этой землей и хозяйственными постройками, но постоянно поселиться там не представлялось возможным из-за набегов жителей соседних селений и возможных нападений крупных иноземных завоевателей. Впоследствии, при изменении политической ситуации, эти жители заново поселились в своих селениях⁷¹⁵.

В 1830-х гг. в Нухбике поселились в основном аварцы из Цилбана и Джара. Это тухум: *Церал* (от авар. *цер* – «лиса»), *Дибраял* (от авар. диал. личного имени *Дибиров* – аналога русского «Попович»), *Бушдиял* (возможно, от авар. слова *бушзи*, т.е. «складывать», «строить») и, возможно, *Буракъал* (*Буракъ* –

713 Гейбуллаев Г.А. Топонимия Азербайджана. – С. 138; Он же. К этногенезу азербайджанцев. – С. 141.

714 Архивные документы о Чар-Белакани. – С. 521.

715 См. Маршаев Р.Г. К вопросу о социальном строе Ахтыпаринского «вольного» общества в XVIII – нач. XIX вв. // Ученые записки ИИЯЛ Даг. филиала АН СССР. – Махачкала, 1957. Т. III. – С. 106–121.

авар. личное имя⁷¹⁶) являются выходцами из Цилбана. К примеру, если говорить о тухуме Бушдиял, который одним из первых переселился в Нухбик, то, по преданиям, из Цилбана сюда переселились два брата: Мухаммад и Али. У Мухаммада в 1860-х гг. в Нухбике родился сын Ибрагим, а у него в 1897 г. сын Маламухума, который своего сына, родившегося в 1931 г., опять же назвал Ибрагимом. Тухумы *ЛъикIал* (авар. – «хорошие»), *ДигIниял* (авар. – «Козловы», потомство сподвижника Шамиля – Деэн-Рамазана), *СахIал* (от авар. *saxI* – «мерка для сыпучих веществ», обычно зерна) и *Малдъжанал* (от азерб. *malcanlı* – «бережливый») являются джарцами, но вторые ранее, в середине XVII в., переселились в Джар из поселения Кумур-Базар, а туда вроде бы из Томура (*КIомур*) – верховьев р. Джурмут в Тляртинском районе.

Переселение в Нухбик продолжалось и позднее. Фамилия *Дигалял* происходят от двух братьев из Джара, которые с семьями переехали в Нухбик. Их ближайшими родственниками являются фамилия Хелеказул из Гоабталы. Также два брата из фамилии *НехIеял* поселились в Нухбике. Из Джара переселялись и после ВОВ, например, Магдиевы происходят от учителя Салаха, переехавшего в Нухбик для работы в школе и там же оставшегося. Абдуллаевы из сел. Тлебел-уба также приехали после ВОВ.

В эпоху гражданской войны, разрухи и последующей коллективизации из горных аварских районов Дагестана в Нухбик переселились несколько семей. Это *ЧохIокал* (авар. диал. – «худые», «стройные») из села Гоаб Чародинского района, которые далее переселились и в близлежащее селение Гоабтала. Чохокал являются потомками Чохок-Хаджи (известен больше как *Жокъокъ-хIажу*), умершего в 1940-х гг. и похороненного в селении Тала, близ могилы шейха накшбандийского тариката Ахмада «ат-Талали, ал-Хуци» (известен в Цоре как Талануса Ахмад; умер, согласно надписи на надмогильной плите, 18 февраля 1904 г.⁷¹⁷). Известный немецкий вос-

716 Связано с крылатым конем *Буракъ* или является искаженным вариантом от *БитIракъ* – дословно «безголовый». Обычно как прозвище давалось храброму воину, который во время сражения терял контроль над своими действиями, по аналогии со «берсерками» у викингов. Более вероятна вторая версия, поскольку известно, что Буракъал в Нухбике являются потомством двух братьев: абрека начала XX в., известного как *Буракъ-ШагIан*, и его брата Нурудина (1890–1900-х гг. р.). То есть в данном случае, вероятно, *Буракъ* было прозвищем этого абрека Шаана. В южных аварских районах Дагестана это имя распространено в селении Гиlib Чародинского района, откуда некий *Буракъ* в начале XIX в., переселившись в сел. Карануб, образовал там род, названный его именем. Известно также, что этот Буракъ тоже был выслан из Гиlibа из-за кровной мести и что он являлся активным участником набегов на Закавказье. С другой стороны, широкую известность также получил наиб Имама Шамиля из селения Катех *БитIракъ-ГIали* (в русских источниках обычно «Бакрак-Али»). У северных аварцев более распространено *ГIадалав*, которое имеет сходную семантику («безумец»).

717 Неймат М.С. Корпус эпиграфических памятников Азербайджана... Т. II. – С. 169.

токовед М. Кемпер пишет, что «Ахмад ат-Талали ал-Хуци... был родом из аварского селения Тала под Джаром в Северном Азербайджане, хотя его вторая нисба отсылает нас к сел. Гоцатль в Аварии (ныне Хунзахский район Республики Дагестан)»⁷¹⁸. Последняя информация (о происхождении Ахмада «ат-Талали» из Гоцатля) еще нуждается в проверке, но факт происхождения самого Чохок-хаджи из села Гоаб, вряд ли подлежит сомнению. Чохок-хаджи являлся, по некоторым данным, учеником шейха Талануса Ахмада, однако в силсиле и документах его имя не значится.

Фамилия *Къебедал* (авар. – «кузнецы») происходят от аварца Маламухумы, приехавшего в Цор в 1930-х гг. и фамилия *Гузраял* – от двух братьев Али и Сулеймана, приехавших из ущелья Томур (Чурмут) в Тляратинском районе. Фамилия Саидовых вошла в состав Махатилал, хотя семья образована не аварцем, а азербайджанцем Гамлетом (1955 г.) из Грузии (*таркамаяв*), который приехав работать учителем в местную школу, женился на Ханзаде из фамилии Махатилал. Сами Махатилал происходят от трех сыновей Махамада – Мухаммадагира, Вали (1928 г. р.) и Хасрата. Местное произношение имени Мухаммадагир (*МахIамтIагыр*), скорее всего, стало корнем фамилии.

Есть несколько фамилий, которые являются коренными цорскими аварцами, но не джарцами, а установить селение, откуда они родом, нам не удалось. К примеру, Хортал являются потомством Хорт-Курбана, который являлся коренным цорским аварцем, но не из Джара. Алиевы (Халавбетелал) в начале XX в. были представлены двумя братьями *Халав* и *ШагIан* (погиб в сражении с частями Красной армии на границе с Кахским районом, его могила стала зияратом). По имени оставшегося брата (закат. диал. ав. яз. *халав* – «высокий, длинный») его потомство в Нухбике называют Халавбетелал (авар. диал. *бете* – «дядя»).

Нухбик традиционно делился на два квартала: *Ольиб уба* (авар. диал. – «верхний квартал») и *Гъоркъ уба* (авар. – «нижний квартал»). Граница между ними проходила ниже расположения Джума-мечети, т.е. сама мечеть находилась в верхнем квартале, а ниже нее уже начинался нижний квартал. После ВОВ, в 1946-50-х гг. начал застраиваться новый квартал, названный Гергентала⁷¹⁹ (диал. авар. – «круглая поляна»). Гергентала расположена в северо-западной части селения, между основной автодорогой и речкой

718 Кемпер М. К вопросу о суфийской основе джихада в Дагестане // Подвижники Ислама (культ святых и суфизм в Средней Азии и на Кавказе). – М., 2003. – С. 290.

719 Саидова П.А. Закатальский диалект... – С. 17.

БаццИладаб лым (авар. – «чистая вода»). Позже, с 1980-х гг. и до наших дней, происходит активная застройка территории между Гергентала и селением Гоабтала. Вновь образованный квартал назван соответственно *ЦИяб уба* (авар. – «новый квартал»).

Возле Джума-мечети, построенной в конце XIX в., находится также кладбище (*хИубал*), одно на весь Нухбик. Наиболее ранняя датированная могила принадлежит газии (скорее всего, участник восстания 1863 г.) Джалилу и относится к 1279 г. хиджры (1862–63 гг.)⁷²⁰. Другие старые могилы принадлежат Мусал Мухаммаду из Джара и Давудил Мухаммаду из Джара⁷²¹.

Ниже в соответствии с данными избирательных списков на 2008 г. дана раскладка жителей Нухбика по фамилиям, их численность (всего 757 избирателей), в каком квартале проживают и каково название их тухума, а также происхождение⁷²².

Фамилии	Кол-во избир-й	В%	Квартал	Название рода	Происхождение
Бураков	83	11,0	Ольиб уба	Буракъал	с. Цилбан
Амачов	61	8,1	Ольиб уба	Памачал	с. Джар
Пургиев	59	7,8	Ольиб уба, Гергентала	ПуртIал	с. Тлебел-уба. Тлебелал
Дибраев	49	6,5	Ольиб уба	Дибраял	с. Цилбан. Нухиял
Бушдиев	45	5,9	Ольиб уба	Бушдиял	с. Цилбан. Цилбал
Серов	42	5,5	Гъоркъ уба	Церал (Дамачал)	с. Цилбан. Тлебелал
Лачинов	35	4,6	Гъоркъ уба	Лачинал	с. Лачин-тахида. Тлебелал
Чобанов	32	4,2	Гъоркъ уба	БацIилал	с. Джар. Чумчаял
Эминов	28	3,7	Гъоркъ уба	ЛъикIал	с. Джар. Чумчаял
Диниев	27	3,6	Гъоркъ уба	ДигIниязл	с. Джар. Нухиял
Малджанов	27	3,6	Ольиб уба, Гергентала	Малджанал	с. Кумур-Базар
Османов	23	3,0	Ольиб уба	Гусманал	с. Джар
Мусаев	19	2,5	Ольиб уба	ПуртIал	с. Тлебел-уба. Тлебелал
Исмаилов	18	2,4	Ольиб уба	МахIатIилал (ЧанкIаял ?)	с. Джар. Чапарал
Кузиев	17	2,2	Ольиб уба	Къузиял	с. Джар. Чумчаял
Омаров	17	2,2	Ольиб уба	ЧохIокал	с. Гоаб Чародинского района
Зангиев	17	2,2	Гъоркъ уба	Зинкиял	с. Тлебел-уба
Дигаев	14	1,8	Гъоркъ уба	Дигаял	с. Джар
Алиев	13	1,7	Гъоркъ уба	Халавбетелал	с. Джар

720 Неймат М.С. Корпус эпиграфических памятников Азербайджана... Т. II. – С. 125.

721 Там же. – С. 137–138, 160.

722 Исходный статистический материал для таблицы взят с официального сайта Центральной избирательной комиссии АР: www.infocenter.gov.az.

Сахов	13	1,7	Гъоркъ уба	СахIал	с. Джар
Шабанов	13	1,7	Ольиб уба	Буракъал	с. Цилбан
Диманов	12	1,6	Гъоркъ уба	Диманал	с. Джар. Чапарал
Гузраев	12	1,6	Гъоркъ уба	Гузраял	Чурмут (Тляратинский район)
Хортиев	11	1,5	Гъоркъ уба	Хортал	
Кебедов	10	1,3	Гъоркъ уба	Къебедал	
Мамедов	10	1,3	Ольиб уба	ПуртIал	с. Тлебел-уба. Тлебелал
Абакаров	9	1,2	Гъоркъ уба	НехIеял	с. Джар
Абдуллаев	8	1,1	Гергентала	ЧагIрал (ВохIрал)	с. Тлебел-уба. Тлебелал
Исаев	8	1,1	Гъоркъ уба	Диманал	с. Джар. Чапарал
Ариев	6	0,8	Ольиб уба	Ариял	с. Макав
Саидов	6	0,8	Ольиб уба	МахIагIилал (ЧанкIаял ?)	с. Джар ?
Магдиев	4	0,5	Гъоркъ уба	Магъдиял	с. Джар
Абдурахманов	3	0,4	Гъоркъ уба	АдухIманал	с. Карануб (?) Чародинского района
Оруджов	3	0,4	Ольиб уба	Гисабетелал	

5.5. Селение Гоабтала

Гоабтала расположено, как и окружающие селения, входящие в состав Макавского муниципалитета, на равнине, с востока омываемой р. Талаор, а с запада – р. Катих-ор. С северо-запада Гоабтала примыкает к Макаву, а с юга к Нухбику. От центра муниципалитета Гоабталу отделяют 2 км.

Название селения на аварском языке приводится в различных вариациях: *ГьогIтала*⁷²³, *ГьогIитала*⁷²⁴ и *ГьогIабтала*⁷²⁵. Причем последнее наиболее полное и правильное, а первые два представляют собой разговорные (усеченные) и, естественно, более удобные в обиходе варианты названия. При этом есть несколько версий происхождения названия. Если *тала* в аварском языке означает «лесную поляну» и «хутор в лесу», то насчет первой части топонима возникают вопросы. Возможно, в корне названия лежит *гьой* – «собака», тогда топоним можно будет перевести как «собачий хутор». Однако более предпочтительной версией представляется происхождение топонима от слова *гьогъаб* – «рыхлый, рассыпчатый», т.е. «поляна с рыхлой, рассыпчатой почвой». Наряду с вышеуказанными версиями есть и

723 Саидова П.А. Закальский диалект... – С. 17.

724 Микаилов К.Ш. Джаро-белоканская топонимия... – С. 7.

725 Саидова П.А. Диалектологический словарь аварского языка. – С. 26.

другие, явно неправдоподобные, в соответствии с которыми название села надо читать как *Айытала* (азерб. «медвежья поляна»⁷²⁶) или *Ойтала* («поляна в низине»⁷²⁷). Эти версии, основанные на интерпретации искаженных названий, не соответствующих ни исконному названию, принятому среди местного населения, ни зафиксированным еще с середины XIX в. формам названия: «Гоэл-Тала»⁷²⁸, «Хок-тала»⁷²⁹ и др.

Гоабтала из разряда сезонного (зимнего) хутора переходит в статус постоянного поселения в 1830-м г., после разрушения Джара и выселения его жителей на равнину, в их родовые хутора⁷³⁰. Несмотря на переселение на хутор, долгое время население Гоабталы рассчитывало на возвращение в Джар. Соответственно обживание хутора шло медленно, жители не сразу начали возводить капитальные жилые постройки, а тем более общественные. К примеру, современная мечеть в селении, согласно строительной надписи на ее стене, была построена хаджи Али сыном Сулаймана «ал-Гумгуги» (с. Кумух ?) в мае-июне 1899 г. (1317 г. хиджры). «Владелец камня» «А-к-л-у» (*ГПакъилав*), надпись сделал мулла Мухаммад «ал-К-н-т-у-и»⁷³¹ (Кинтаруба – квартал близлежащего сел. Динчи).

Население Гоабталы в 2007 г. составило 671 чел.⁷³² В 1886 г. население «Хок-тала» составляло 19 дымов и 110 чел. (64 муж. и 46 жен. пола; все аварцы)⁷³³. В 1908 г. в селе насчитывалось уже 166 жителей (аварцы)⁷³⁴. Гражданские войны и неурядицы 1918–1922 гг. сказались на численности жителей. По данным всесоюзной переписи 1926 г., в «Ох-Тала» жило 33 семей из 164 чел. (все «авары»)⁷³⁵, т.е. население за 18 лет не только не увеличилось, но даже немного сократилось.

Гоабтала делится на кварталы:

Къалауба (авар. диал. – «Крепость-квартал») – расположен в западной части селения. От дороги Макав – Нухбик до сельской мечети есть поворот направо. Вдоль этой дороги, которая далее раздваивается, и расположены

726 Azərbaycan toponimlərinin ensiklopedik lüğəti. – I cild. – S. 67.

727 Там же. – II cild. – S. 148.

728 Архивные документы о Чар-Белакани. – С. 520.

729 Свод статистических данных о населении Закавказского края... – С. 4.

730 ЦИАГ. Ф. 236. Оп. 2. Д. 4. Л. 113–129, 137–148, 151–155.

731 Неймат М.С. Корпус эпиграфических памятников Азербайджана... Т. II. – С. 161.

732 www.zaqatala.az.

733 Свод статистических данных о населении Закавказского края... – С. 4.

734 Кавказский календарь на 1910 г. – С. 215.

735 Список населенных мест Азербайджана...

дома, составляющие квартал Кала-уба. Гоабтальская школа расположена в этом квартале. Название ему дали представители самой крупной фамилии в селении – *Къалаял* (авар. – «жители крепости»), которые являются выходцами из поселения, существовавшего на месте современного хутора Чудулюб Эхедитальского муниципалитета.

ВохІрабтала (авар. – «Вохраевых квартал») – расположен в восточной части селения – вдоль дороги, пересекающей р. Талаор и ответвляющейся от основной магистрали селения – автодороги Макав – Нухбик. Название кварталу дали представители одной из джарских фамилий – *ВохІрал* (авар. – «загорелые» или «сгоревшие»), являющейся ответвлением крупного голодинского тухума *ГІарабал*.

НухІла уба (авар. – «вдоль дороги [расположенный] квартал») – находится в восточной части селения. Его дома расположены вдоль дороги, начинающейся от автодороги Макав – Нухбик и проложенной вплоть до р. Талаор, ниже Вохрабталы по течению.

Ольиб (авар. – «наверху») – тянется вдоль автодороги Макав – Нухбик от границы с Макавом до сельского клуба и мечети.

Гъоркъиб (авар. – «внизу») – тянется вдоль автодороги Макав – Нухбик от мечети до границы с селением Нухбик. Охиб и Горкиб образуют вместе основную часть селения, называемую Гоабтала.

Ниже в соответствии с данными избирательных списков на 2008 г. дана раскладка жителей Гохталы по фамилиям, их численность (всего 419 избирателей), в каком квартале проживают и каково название их тухума, а также происхождение⁷³⁶.

Фамилии	Кол-во изб-й	В%	Квартал	Название рода	Происхождение
Галлаев	40	9,5	Къалауба	Къалаял	с. Кумур-Базар
Алиев	30	7,2	ГъогІтала	Хелекал	с. Тлебел-уба
Омаров	22	5,3	ГъогІтала	Къаралал	(Карах) Чародинский район
	5	1,2	ГъогІтала	ЧохІокал	с. Гоаб Чародинского района
Игидов	25	6,0	ГъогІтала	ХІерачиял	с. Джар
Дадаев	23	5,5	ГъогІтала	Дадаял	с. Джар
Исаев	23	5,5	ГъогІтала	ЧохІокал	с. Гоаб
Ахмедов	17	4,1	ГъогІтала	Къаралал	Карах
	5	1,2	ГъогІтала	ВацІгалал	с. Тлебел-уба. Тлебелал
Вацалов	19	4,5	ГъогІтала	ВацІгалал	с. Тлебел-уба. Тлебелал

⁷³⁶ Исходный статистический материал для таблицы взят с официального сайта Центральной избирательной комиссии АР: www.infocenter.gov.az.

Джамилев	17	4,1	Нухла-уба	Нухаял	с. Кусур Рутульского района
Маммадов	17	4,1	Гьогтала	Херачиял	с. Джар
Булаев	16	3,8	Гьогтала	ВацГалал	с. Тлебел-уба
Кахаев	16	3,8	Гьогтала	КахIал	с. Джар. Чумчаял
Аматов	16	3,8	Гьогтала	ВацГалал	с. Тлебел-уба. Тлебелал
Абдуллаев	13	3,1	Гьогтала	Тапал	с. Джар
Кардашов	13	3,1	Нухла уба	Къараял	с. Макав. Чумчаял
Хурмаев	10	2,4	Гьогтала	ВацГалал	с. Тлебел-уба
Магдиев	10	2,4	Гьогтала	Дибраял	с. Цилбан
Дибраев	9	2,1	Гьогтала	Дибраял	с. Цилбан
Хиниев	9	2,1	ВохIрабтала	ВохIрал (ГIарабал)	с. Тлебел-уба. Тлебелал
Имранов	9	2,1	Нухла уба	Нухаял	с. Баш-Гейнюк
Хушанов	8	1,9	Гьогтала	ХинчIиял	с. Джар
Шарипов	6	1,4%	Гьогтала	Къаралал	Карах
Болоев	5	1,2	Къалауба	ВацГалал	с. Тлебел-уба
Гаджиев	5	1,2	Гьогтала	ХинчIиял	с. Джар
Мурадов	4	1,0	Нухла уба	Нухаял	Шекинский район

Джамилевы – потомство аварца Ибрагимхалила, жившего в Гейнюке (Шекинский район), куда он переселился из аварского селения Кусур в Рутульском районе. Здесь он поселился в 1930-х годах. Из Нухбика переселились *ЧохЮкал* (часть Омаровых и Исаевы), которые являются выходцами из сел. Гоаб Чародинского района. Маммадовы вошли в состав *Херачиял*, но являются потомками Анварбете из горных аварских районов Дагестана. И, наконец, представители крупного, по меркам селения, тухума *Къаралал* являются выходцами из Карахского ущелья в Чародинском районе Дагестана.

5.6. Селение Вохрабтала

Вохрабтала расположено, в отличие от других селений Макавского муниципалитета, не только на правобережье р. Талаор, но и на противоположном – левом берегу в 3 км от Макава.

Вохрабтала образовалось, как и другие селения Макавского муниципалитета, в 1830-х гг., после выселения джарцев на плоскость⁷³⁷. Единственным отличием было то, что вохрабталыцы не являлись владельцами этой земли. Как следует из актов Закатальской сословно-поземельной комиссии, «Вохраб-тала расположено на Целибанской земле», но из числа его жителей «нет ни одного

⁷³⁷ Архивные документы о Чар-Белакани. – С. 520-521.

целибанца, а исключительно из других» тухумов Джара⁷³⁸. В противоречие с этими сведениями входят недостоверные сведения отдельных исследователей о том, что Вохрабтала основано выходцами из сел. Чарода в Дагестане⁷³⁹.

Название селения совпадает с названием одного из тухумов, в нем проживающих, представители которого, скорее всего, являлись первопоселенцами Вохрабталы. На аварском языке *ВохІрабтала* означает «сожженный хутор», но название селению дал тухум *ВохІрал* – «сожженные» или, точнее, «погорельцы», хотя возможен и другой перевод – «загоревшие». Наряду с Вохрабтала встречаются названия *ВохІмала*⁷⁴⁰ и *ВохІумала*⁷⁴¹, которые являются усеченными вариантами исконного наименования Вохрабтала. Есть также версия о происхождении названия от аварского *вохІи* – «заблудиться, потеряться».⁷⁴²

По данным всесоюзной переписи 1926 г., в «Вайтала» жило 8 семей из 24 чел. (все «авары»)⁷⁴³. В 2007 г. в Вохрабтала жило 220 чел.⁷⁴⁴

Ниже в соответствии с данными избирательных списков на 2008 г. дана раскладка населения Вохрабталы по фамилиям, их численность (всего 28 избирателей – здесь дана только та часть избирателей, которая проживает за речкой Талаор), каково название их тухума, а также происхождение⁷⁴⁵.

Фамилии	Кол-во изб-й	В%	Название рода	Происхождение
Исаев	10	35,7	ЧохІокал	с. Гоаб Чародинского района
Хиниев	7	25,0	ВохІрал (Гарабал)	с. Тлебел-уба
Имранов	5	17,9	Нухаял	Шекинский район
Кишиев	2	7,1	Оциял	с. Тлебел-уба
Мамкаев	2	7,1	Мамкъаял	с. Эхеда Тала
Габачова	1	3,6	Габачал	
Лачинова	1	3,6	Лачинал	с. Лачин-тахид

Как видно из таблицы, основное населения заречной части Вохрабталы составляют представители рода *ЧохІокал* (авар. «худые»⁷⁴⁶).

738 Архивные документы о Чар-Белакани. – С. 496.

739 Azərbaycan toponimlərinin ensiklopedik lüğəti. – II cild. – S. 267.

740 Саидова П.А. Закатальский диалект... – С. 17; Она же. Диалектологический словарь аварского языка. – С. 26.

741 Микаилов К.Ш. Джаро-белоканская топонимия... – С. 7.

742 Azərbaycan toponimlərinin ensiklopedik lüğəti. – II cild. – S. 267.

743 Список населенных мест Азербайджана...

744 www.zaqatala.az.

745 Исходный статистический материал для таблицы взят с официального сайта Центральной избирательной комиссии АР: www.infocenter.gov.az.

746 Саидова П.А. Закатальский диалект... – С. 55.

6. МУНИЦИПАЛИТЕТ АРАКИБ

6.1. Поселок Аракиб

Поселок Аракиб расположен на самом юге земель Макавского муниципалитета на границе с Динчибом, в 8 км от Макава. Аракиб образовался как поселок при Закатальском ореховом совхозе⁷⁴⁷, на землях селений Пашан и Динчи. Сам ореховый совхоз был организован в 1953 г. В таком качестве до 1960-х гг. Аракиб входил в состав Закатальского горсовета⁷⁴⁸. В 1965 г. поселок был переименован в «Фындыклы»⁷⁴⁹ (азерб. «ореховое» или «фундучное»⁷⁵⁰) и вошел в состав Макавского сельсовета⁷⁵¹. Местное население называет местность и сам поселок *Аракъиб* (авар. «фундучное»; от местного аварского *аракъи* – «фундук»⁷⁵²). Население Аракиба в 2007 г. составило 575 чел.⁷⁵³

Национальный состав населения Аракиба (составлен исходя из количества избирателей⁷⁵⁴).

АРАКИБ	2005 год		2008 год		2009 год	
Аварцы	116	33,7%	136	37,1%	138	36,9%
Цахуры	75	21,8%	71	19,3%	72	19,2%
Турки-месхетинцы	66	19,2%	71	19,3%	76	20,3%
Азербайджанцы	48	14,0%	48	13,3%	46	12,3%
Иранские тюрки	15	4,4%	17	4,6%	16	4,3%
Русские	14	4,1%	15	4,1%	14	3,7%
Терекемейцы	5	1,5%	3	0,8%	3	0,8%
Грузины	2	0,6%	2	0,5%	2	0,5%
Другие	3	0,9%	4	1,1%	6	1,6%
ИТОГО	344	100,0%	367	100,0%	374	100,0%

747 Нуријев Е.Б. Азәрбајҗан ССР Шәки-Зағатала зонасынын топонимиясы. – С. 67.

748 Азербайджанская ССР. Административно-территориальное деление на 1 января 1961 г... – С. 53–54.

749 Azərbaycan toponimlərinin ensiklopedik lüğəti. – I cild. – S. 193.

750 Нуриев Э.Б. Исследование названий населенных пунктов... – С. 13.

751 Азербайджанская ССР. Административно-территориальное деление на 1 января 1977 г. – С. 40.

752 Дибиров И.А. Указ. раб. – С. 80; Саидова П.А.. Закатальский диалект... – С. 19.

753 www.zaqatala.az.

754 Исходный статистический материал для таблицы взят с официального сайта Центральной избирательной комиссии АР: www.infocenter.gov.az.

По итогам исследования списков избирателей поселка, наиболее многочисленной этнической общиной оказались аварцы, составляющие менее 40% жителей Аракиба. Около 90% из них – местные жители из Макавского, Динчибского и Джарского муниципалитетов. На втором месте – цахуры, почти 90% которых переселились в 1970-х гг. из Рутульского района Дагестана. Столько же турок-месхетинцев, которые на рубеже 1980–90-х гг. переселились сюда как беженцы. Затем идут иранские тюрки, заселившиеся в Закатальский район в основном в 1960-х гг. Русские живут в поселке с самого его основания, как специалисты производства, учителя и т.д. Азербайджанцы заселяли поселок в разные годы. Терекемейцы приехали в 1990–2000-е годы.

Расшифровка национального и земляческого состава населения Аракиба по фамилиям⁷⁵⁵

Нац-ть и фамилия	2005 г.	2008 г.	2009 г.	Происхождение
АРАКИБ	344	367	374	
Аварцы	116	136	138	
Абдуллаевы	10	12	9	с. Динчи
Абдурахманова	1	0	0	Чародинский район
Алиевы	4	7	8	с. Джар
Бакдаева	0	1	1	с. Эхеди Чардах
Башатовы	2	2	2	
Болоев	1	1	1	с. Глебел-уба
Бушдиева	1	1	1	с. Цилбан
Вашиева	1	1	1	с. Динчи
Газиева	1	1	1	
Гардашовы	1	1	1	с. Макав
Гелеговы	4	4	3	с. Пашан
Гойляровы	1	1	1	
Госдиев	0	0	1	с. Макав
Гузрасва	1	1	1	с. Макав
Дадаевы	5	5	5	с. Гоабтала
Дибирова	1	1	1	

⁷⁵⁵ Исходный статистический материал для таблицы взят с официального сайта Центральной избирательной комиссии АР: www.infocenter.gov.az.

Димановы	3	3	3	с. Нухбик
Зиядовы	3	2	2	
Ибрагимовы	0	2	2	
Идрисова	1	1	1	Дагестан
Исаевы	5	6	6	
Исмаиловы	6	8	7	
Кашдаевы	0	0	3	с. Джар
Кубалиевы	1	3	4	
Кудавасовы	2	2	2	с. Халаябтала
Мадриева	0	1	1	
Маммадовы	16	18	20	с. Пашан
Маммадовы	11	10	10	с. Ахвахдара
Махамаева	1	0	1	
Мехралиева	1	0	0	
Мурадовы	2	4	4	с. Нухбик
Мустафаева	1	1	1	
Омарова	1	1	1	с. Динчи
Оруджовы	0	2	2	
Раджабовы	2	2	2	с. Динчи
Софиева	0	1	1	
Умаровы	4	4	4	
Фархадова	1	1	1	
Халаевы	2	3	3	с. Джар
Халиловы	2	2	2	
Хантуева	0	1	1	
Хасановы	8	9	8	
Хасиева	1	1	0	
Хушановы	4	3	3	
Цетаевы	2	2	2	
Шабановы	2	3	3	с. Пашан
Шеринова	0	1	1	
Азербайджанцы	48	49	46	
Бабаевы	7	6	6	пос. Сабунчи близ Баку
Байрамовы	5	5	5	Шекинский район
Годжаева	1	0	0	
Гойляровы	2	2	2	

Демировы	2	4	4	
Зурабовы	6	6	5	
Имановы	5	6	5	
Насибовы	5	6	6	
Тарлиева	0	1	0	
Халиловы	9	8	8	
Хамидовы	5	4	4	
Хуршудова	1	1	1	
Грузины	2	2	2	
Алиевы	2	2	2	
Иранцы	15	17	16	
Барбари	1	0	0	
Исмаиловы	5	8	7	
Сардари	4	4	4	
Умарова	1	1	1	
Халидовы	4	4	4	
Русские	14	15	14	
Агафонова	1	1	1	
Бургандинов	1	3	3	
Исмаиловы	1	1	1	
Кабалдина	1	1	0	
Лысенкова	0	1	0	
Махмудовы	1	1	1	
Медведева	1	0	0	
Реус	1	1	1	
Рыжанковы	1	1	1	
Сафонова	1	1	1	
Семенякины	3	3	4	
Сысенко	1	0	0	
Хабарова	1	1	1	
Терекемейцы	5	3	3	
Курбановы	2	1	1	
Садыкова	1	1	1	
Сеферова	2	1	1	
Турки-мехетинцы	66	71	76	
Аббасовы	6	6	6	

Алиевы	7	7	7	
Амруллаева	1	1	1	
Бекирова	1	0	1	
Джанаевы	2	2	2	
Изаевы	4	5	5	
Исаевы	6	3	3	
Кушчиев	0	4	6	
Махамадовы	5	6	6	
Османовы	13	16	16	
Рахимовы	4	3	3	
Садриевы	2	2	2	
Сайпатовы	4	4	4	
Тамилова	1	1	1	
Фазлиевы	3	3	5	
Хусайнова	0	1	1	
Шарифовы	7	7	7	
Цахуры	75	71	72	
Абдулгамидовы	2	1	1	с. Сувагиль
Алиевы	4	4	4	с. Мишлеш Рутульского района
Амировы	3	0	0	с. Сувагиль
Ахмедовы	3	2	3	
Башировы	1	1	1	с. Корш Рутул. района
Джавадова	1	0	0	
Джафаровы	10	10	10	с. Мишлеш Рутул. района
Джумаевы	2	1	2	с. Джинных Рутул. района
Исмаиловы	2	3	2	
Караевы	6	5	5	с. Кальял Рутул. района (1974 г.)
Махмудовы	3	3	3	с. Мишлеш Рутул. района
Набиевы	8	7	7	с. Корш Рутул. района
Насибовы	1	1	1	
Рамазановы	9	8	8	с. Корш Рутул. района
Солтановы	8	8	7	с. Джинных Рутул. района
Софисевы	2	2	2	с. Мишлеш Рутул. района
Хаджиевы	5	7	7	с. Джинных Рутул. района
Халиловы	1	1	1	
Шабановы	4	7	8	с. Аттал Рутул. района

Другие	3	4	6	
Валиевы	2	2	2	
Джуплаева	0	1	1	
Джумалиева	1	1	1	
Рязовы	0	0	1	
Тахратовы	0	0	1	

АНТРОПОНИМЫ:

I. Селение Макав

1. Абидов (Ариевы) (здесь и ниже – авар. *Глабидав* – «Абидович»).
2. Хажихеров (Ариевы). *ХажихIерав* – старый Хаджи.
3. Джаннатей (Ариевы). *Жаннатай* – райская.
4. Хуруней (Оруджовы). *ХIеренай* – ласковая, нежная.
5. Месед (Ариевы). *Месед* – золото.
6. Тинаяс (Ариевы). *ТIинаяс* – маленькая девочка, младшая дочка.
7. Зихилов (Багировы). *ЦIихIилав* – синий.
8. Хажай (Алиевы). *Хажай* – ?
9. Маммадваси (Худуловы). *МухIаммадваси* – Магомед сын.
10. Тинамахама (Исаевы). *ТIинамахIама* – младший Махама.
11. Камах (Камаховы). *КIамахI* – лист (дерева).
12. Хаджийов (Керимовы). *ХIажияв* – Хаджи сын.
13. Кахай (Керимовы). *КахIай* – белая.
14. Бурак (Костиевы). *Буракъ* – крылатый конь.
15. Бацов (Кардашовы). *БацIав* – волка сын.
16. Хажитинов (Кардашов). *ХIажитIинав* – младший Хаджи.
17. Кахов (Газиевы). *КахIав* – белый.

II. Селение Нухбик

1. Месед (Абдуллаевы). *Месед* – золото.
2. Амач (Амачовы). *ГIамач* (возможно от диал. (к примеру, общество Муккратль в Чародинском районе) *гIама* – т.е. «дядя»; тогда *гIамач* – «дядин»).
3. Олов (Амачовы). *ГIолав* – молодой.
4. Зетов (Амачовы). *ЦIетIав* – голубоглазый.
5. Дибрахмад (Дибраевы). *Дибир-АхIмад* – мулла Ахмад.

6. Хавваэбел (Амачовы). *Хавва-Эбел* – Ева-Мать.
7. Хуруй (Амачовы). *Хуруй* – укороченное от Хурулген – фея.
8. Худул (Бураковы). *Гьудул* – друг.
9. Чееров (Чобановы). *Чеглерав* – черный.
10. Кахай (Чобановы). *КахИай* – белая.
11. Киговчи (Эминовы). *ЛъикIавчи* – хороший человек.
12. Шамай (Алиевы). *Шамай* – сирийка.
13. Диман (Исаевы). *Диман* – ?
14. Адмахавва (Гуриевы). *Гадамил-Хавва* – Адама Ева.
15. Херов (Кузиевы). *Херав* – старый.
16. Джуджуй (Малджановы). *Жужуй* – малыш.
17. Тинай (Омаровы). *Тинай* – маленькая, младшая.
18. Зетай (Омаровы). *ЦетIай* – голубоглазая.
19. Мачов (Пуртиевы). *МачIав* – желтый.
20. Джанка (Пуртиевы). *ЧанкIа* – сословный титул.
21. Нуров (Зингиевы). *Нурав* – светлый.
22. Дибрав (Серовы). *Дибирав* – муллы сын.

III. Селение Гоабтала

1. Амат (Аматовы). *ПаматI* (см. выше этимологию имени Гамач).
2. Хумай (Дадаевы). *Гьумай* – ?
3. Хатимат (Алиевы). *ГьатIимат* – аварская, характерная обычно для Хунзаха, форма имени Патимат.

IV. Селение Пашан

1. Ханов (Гелеговы). *Ханав* – хана сын.
2. Манарша (Маммадовы). *Манарша* – фиалка.
3. Моллаваси (Маллаевы). *Маллалваси* – муллы сын.
4. Хирайов (Омаровы). *Хирияв* – дорогой.
5. Буттай (Шабановы). *Бутта* – от лакского слова «отец».
6. Балгиз (Шабановы). *Балкъис* – ?

V. Поселок Аракиб

1. Диновас (Абдуллаевы). *Тинавас* – младший сын.
2. Бадирак (Болоевы). *БитIракъ* – безголовый, бесшабашный, храбрый.

3. Шамхал (Алиевы). *Шамхал* – феодальный титул в Дагестане.
4. Манаша (Мадриевы). *Манарша* – фиалка.
5. Хурупери (Газиевы). *Хуру-пари* – фея (авар.)+фея (иран.).
6. Кахов (Шабановы). *КахIав* – белый.
7. Зетов (Халиловы). *ЦетIав* – голубоглазый.

Топонимы Макавского муниципалитета:

Развалины церквей: *КIудаб гъанул килса* (авар. – «Большого поля церковь»; расположена к западу от села Нухбик на одноименном поле), *АргъачIхъаладул килса* (авар. – *АргъачI* (?) + «крепости церковь»; расположена к юго-западу от селения Нухбик, на одноименном поле).

Реки: *ТангIор* (авар. – «?-река»), *ЧеглергIор* (авар. – «черная река»), *Ухъахъ* (авар. – «овраг»), *Гъободул гIор* (авар. – «мельничная река», протекает через Пашан)⁷⁵⁶, *Гъурдул гIор* (авар. – «сторожа река»), *БацIцIадаб лъим* (авар. – «чистая вода»; протекает к западу от Нухбика).

Родники: *Парабазул иц* (авар. – «арабовых родник»), *ХIедей иц* (авар. – «старика родник»), *Сараджазул иц* (авар. – «сараджевых родник»), *Мунамул иц* (авар. – «Мунама (?) родник»), *ХIамаб иц* (авар. – «ослиный (?) родник»), *Къурбаниласул иц* (авар. – «родник Курбановича»), *ХъахIаб иц* (авар. – «белый родник»), *Къасумил иц* (авар. – «Касума родник»), *Къузразул иц* (авар. – «Кузраевых родник»), *Къокъаб иц* (авар. – «короткий родник»), *ШагIанил иц* (авар. – «родник Шаана»), *КIихъим* (авар. – «двойная вода»; серный источник).

Озеро: *Лъаб нугъур* (авар. – «три озера»).

Пахотные участки: *АргъачIхъала* (авар. – «? + крепость»; к югу от села Нухбик), *Килбит тала* (?), *ПуртIазул аху* (авар. – «Пуртиевых опушка»; к северу от села Гоабтала), *Устани хIара* (?), *Глебеди аху* (авар. – «опушка вдоль чего-либо»; длинное поле от села Пашан до поселка Аракиб, тянется вдоль реки Умар-ор), *Хурмал аху* (авар. – «хурмовая опушка»), *Ахуби* (авар. – «опушки»), *Чай-тала* (авар. – «папоротниковая поляна»), *Зизил гъан* (авар. – «колючек поле»), *АмахIазул аху* (авар. – «Амаховых опушка»; поле с правой стороны от дороги, ведущей из Макава в Динчи, сразу по выезде из селения), *Мухъахъ* (авар. – «у борозды»; поле южнее поселка Аракиб, граничащее с динчибскими землями, расположено с правой стороны до-

⁷⁵⁶ Микаилов К.Ш. Джаро-белоканская топонимия... – С. 8.

роги Макав-Динчи, после поворота на Аракиб), *Халааху* (авар. – «длинная опушка»); поле с левой стороны от дороги Макав–Динчи не доезжая до поворота на Аракиб), *Тасан* (закат. диал. ав. яз. – «низкорослый лес»); большой земельный массив между рекой Чеэр-ор и трассой, ведущей от города к селу Динчи, а также железной дорогой с севера и селением Гоабтала с юга), *Кьороса аху* (авар. – «срединная опушка»), *Гьардали хIара* (авар. диал. – «засеянные кукурузой [поля]»), *Назар чоли* (авар., тюрк. – «памятное поле»), *КIудаб аху* (авар. – «большая опушка»), *Гьванк аху*, *ЧIанкIи аху*, *МацIи аху* (авар. – «языка опушка», т.е. вытянутая в длину опушка), *ДагIва аху* (авар. – «спорная опушка»), *СахI аху* (авар. – «мерки аху»), *КьебетI – пашия* (авар. – «кузница»), *ХIамахIур* (авар. – «ослиное поле»), *ХьотIанаял* (авар. – «плуги» ?), *МичIитала* (авар. – «крапивная поляна»), *ЧичIил гьан* (закат. диал. ав. яз. – «воробьиное (?) поле»), *ЛьикIа-ГIисал аху* (авар. – «хорошего Исы аху»), *Ахул гьан* (авар. – «на опушке – поле»), *Гангуруль* (закат. диал. ав. яз. – «место для досуга (разговоров)» ?), *БахIдалчIана (?)*, *МуртазагIали аху* (авар. – «Муртазаали аху»), *БацIазул аху* (авар. – «Бацаевых опушка»), *Кьарчай банаб – аху* (авар. – «густорастущий»), *КIудаб аху* (авар. «большая опушка»; расположена близ Гоабталы), *ШайтIан-аху* (авар. «шайтанов опушка»; расположена на восточной окраине Гоабталы), *ХIерачиязул аху* (авар. «Херачиевых опушка»; расположена к северо-западу от Гоабталы), *Этрез-аху* (от искаженного русского – «отрез» и авар. – «опушка»), *Бороязул аху* (авар. – «Бороевых аху», расположено между Пашаном и макавскими землями), *БустахIар – пашия* (этимология не ясна, расположено на юго-восточной окраине Пашана), *МуцагIалил аху* (авар. – «Муртазаали аху»), *Кьурбанил тала* (авар. – «Курбана поляна», на левобережье Катих-ора).

Летние пастбища: *Диндиб*, *Гьуриял-авахIал*, *ЧимчIар*, *Росу* (Голода), *Хунзвери*, *ДагIбад*, *Гудур* (этимологии см. в разделе про Голода).

Леса: *Дулдур*, *Цебе рохь* (авар. – «передний лес»; расположен к востоку от селения Нухбик, за речкой Чеэр-ор), *Чадилтала* (авар. – «папоротниковая поляна»), *Галхилаб рохь* (авар. – «дикий» или «девственный лес»), *Кьаралал чIвараб рохь* (авар. – «лес, где убили карахцев»), *Миккил тала* (авар. – «голубиная поляна»), *Гугамул рохь* (авар. – «сливовый» или «гугамцев лес»), *МичIил рохь* (авар. – «крапивный лес»), *Чимал аху* (авар. диал. – «пастбища – опушка»), *Гванзаб аху* (авар. – «дикая опушка»), *КIудаб аху* (авар. – «большая опушка»)⁷⁵⁷, *Чинарул аху* (авар. – «тополиная опуш-

⁷⁵⁷ Там же.

ка»), *Басраб аху* (авар. – «старая опушка»), *Килсал аху* (авар. – «церковная опушка»), *Цияб-тала* (авар. – «новая поляна»), *Тасан рохь* (закат. диал. ав. яз. – «низкорослый лес»; расположен между сел. Вохрабтала и Махцараб), *Клудаб рохь* (авар. – «большой лес»), *Хъанца хьуцI* (авар. «Хъанца – болото»), *Глебеди ахул тумар* (в закат. диал. ав. яз. *тумар* – «участок леса или лес, заросший одним видом деревьев»; этимологию Эбеди-аху см. выше), *КахIазул хьуцI* (авар. – «Кахаевых болото»), *БацIазул рохь* (авар. «Бацаевых лес»).

Мельницы: *НухIбегил гьобо* (авар. – «Нухбега мельница»), *Пашангьобо* (авар. – «пашанская мельница»), *МакIавгьобо* (авар. – «макавская мельница»).

Кладбища: *Гъоркьи хIубал* (авар. – «нижнее кладбище»), *Ольиб хIубал* (авар. – «верхнее кладбище»).

Сады: *Клудаб гъан* (авар. – «большое поле»; к западу от села Нухбик, к югу тянется до окраины квартала Накка-Хасан-уба селения Динчи), *ПуртIазул аху* (авар. – «Пуртовых опушка»; расположена к северо-востоку от Нухбика), *Къурбанил тала* (авар. – «Курбана поляна»), *Цияб аху* (авар. – «новая опушка»), *МичIил-тала* (авар. – «крапивная поляна»), *Басраб аху* (авар. – «старая опушка»), *Рохьосаб аху* (авар. – «лесная опушка»), *Килсал аху* (авар. – «церковная поляна») ⁷⁵⁸, *Къорос аху* (авар. – «срединная опушка»), *МаллаIабдулал аракъ* (авар. – «Маллаабдулы фундучный сад»), *АбагIалилазул ахI* (авар. – «Абаалиевых сад»), *ГъахIакъадаразул ахI* (авар. – «Гахакадаровых сад»), *МалагIисал ахI* (авар. «Маллаисы сад»), *Хелекузул ахI* (авар. – «Хелекуевых сад»), *Насрулаязул ахI* (авар. – «Насрулаевых сад»), *Гелегалазул ахI* (авар. – «Гелеговых сад»), *Малджаназул ахI* (авар. – «Малджановых сад»; к северо-западу от села Нухбик, сейчас большей частью застроен кварталом Цияб уба этого селения), *ЧегIеразул ахI* (авар. – «Чезровых сад»), *ГIаливацизул ахI* (авар. – «Аливациевых сад»), *НурмухIамалазул ахI* (авар. – «Нурмухумаевых сад»), *Тиналазул ахI* (авар. – «Тинаевых сад»), *ПонцIолазул ахI* (авар. – «Понцоловых сад»), *ХъахIазул ахI* (авар. – «Кахаевых сад»), *Будуназул ахI* (авар. – «Будуновы сад»), *Миязул ахI* (авар. – «Мияевых сад»), *Къалазул ахI* (авар. – «Галаевых сад»), *Хурмазул ахI* (авар. – «Хурмаевых сад»).

758 Там же. – С. 8–9.

7. МУНИЦИПАЛИТЕТ ДИНЧИ

7.1. Селение Динчи

Населенные пункты Динчибского муниципалитета⁷⁵⁹

Русское название	Аварское название	Азербайджан. название	Жителей в 2007 г.	Избирателей в 2008 г.	Коэффициент
Динчи	Динчи	Danaçı	6889	4316	1,60

Динчибский муниципалитет расположен на левобережье Алазани. Селение Динчи является центром этого муниципалитета и расположено в 25 км к юго-западу от райцентра – города Закатала. Кроме него до последнего времени туда входило и селение Халатолиб, которое в прошлом относилось к Тальскому джамаату. Халатолиб вычленено из данного муниципалитета и присоединено к муниципалитету Бехе Чардах согласно последним изменениям (внесены 29 мая 2009 г. за №827-IIIQ) в законе о территориях и землях бададятав, принятом 7 декабря 1999 г.

Ранее сельсовет Динчи включал кроме самого Динчи и селения нынешнего Макавского муниципалитета, после вывода которых в составе Динчибского сельсовета остались населенные пункты Динчи, Халатолиб и Халаталабина. Халаталабина постепенно лишилась населения, которое переселилось в селение Эхеди Тала и другие населенные пункты, и согласно закону АР №708-IQ от 5 октября 1999 года данный населенный пункт был ликвидирован.

В Динчи расположены: представительство РИВ (районной исполнительной власти) и бададятав. Территория муниципалитета составляет 5 225 га. По официальным данным, общая численность населения муниципалитета в 2007 г. – 7318 чел. (включая 429 жителей Халатолиба, входившего на тот момент в его состав), главным образом аварцев⁷⁶⁰.

В Динчибском муниципалитете из общественных зданий имеются 2 средние, 2 неполные средние и начальная школы, больница, врачебный пункт, фельдшерский пункт, дом культуры, клуб, 3 библиотеки, детский сад, отделение почты, электронная АТС. В селении действуют Джума-мечеть, 7 квартальных мечетей (в Магди-уба и Бертала – новые, остальные – конца

759 www.infocenter.gov.az, www.zaqatala.az.

760 www.zaqatala.az.

XIX – начала XX в.) и 9 кладбищ. На главном фасаде Джума-мечети есть надпись, согласно которой ее строительство было осуществлено в 1908 г. на средства «Толош Мухаммада бину Мухаммад Вали», саму надпись сделал «Мухаммад Али ал-Джанни»⁷⁶¹. Размеры ее – 40 м в длину и 32 м в ширину. Высота минарета – 25 м. При строительстве мечети камень арбами возили с р. Катих-ор. Около 100 арб камня пришлось привезти для строительства. Крышу сделал мастер Магдиали. Деревянную кафедру в мечети сделали признанные мастера Хусейнил Хаджи и Цулал Махама («Дургар Мухама») из селения Гилив Чародинского района⁷⁶². М. Неймат приводит данные о надписи на стене мечети в Динчи (не уточняя, в отличие от вышеуказанной надписи, какой именно – Джума-мечети или квартальной), согласно которой мечеть построили «богачи Джарской общины» совместно с богатыми и влиятельными жителями села Динчи в 1289 г. хиджры (в апреле-мае 1872 г.)⁷⁶³. Главный мастер, руководивший строительством – Абдурахманил Мухаммад из села Нукуш в Чародинском районе, надпись на стене мечети сделал Мухаммад, сын ученого «П-к-у»⁷⁶⁴ (*Бакъав* (ав.) – «солнечный»).

Квартальные мечети XIX в., согласно данным официального сайта Минкультуры и туризма, расположены в следующих динчибских кварталах: Арак-уба⁷⁶⁵, Кинтар-уба⁷⁶⁶, Хасан-уба⁷⁶⁷ и Тинавас-уба⁷⁶⁸. Однако, судя по строительной надписи на стене квартальной мечети в Арак-уба, построена она в 1335 г. хиджры (1916–1917 гг.)⁷⁶⁹. Также в Динчи находятся развалины христианского храма XIII века *НакИлакиса* и средневековой церкви в квартале Кинтар-уба.

761 Неймат М.С. Корпус эпиграфических памятников Азербайджана... Т. II. – С. 176.

762 Дебиров П.М. Резьба по дереву в Дагестане. – М., 1982. – С. 90.

763 Неймат М.С. Корпус эпиграфических памятников Азербайджана... Т. II. – С. 130.

764 Там же.

765 www.mct.gov.az. Инвентарный номер: 5245.

766 Там же. Инвентарный номер: 5246.

767 Там же. Инвентарный номер: 5247.

768 Там же. Инвентарный номер: 5248.

769 Неймат М.С. Корпус эпиграфических памятников Азербайджана... Т. II. – С. 183.

Список школ Динчибского муниципалитета⁷⁷⁰

Названия школ	Год постр-ки	2006/2007 учебный год			2007/2008 учебный год		
		Число классов	Число учителей	Число учеников	Число классов	Число учителей	Число учеников
Динчибская СШ № 1	1980	30	67	621	30	63	598
Динчибская СШ № 2	1924	36	73	709	36	67	706
Динчибская НСШ №3	1930	12	19	185	12	18	179
Динчибская НШ № 4	1964	5	5	47	5	5	43

Коренное население подгорных аварских джамаатов Цора имели сезонные хутора на приалазанской равнине. К примеру, джарцы имели хутора на территории, которую они называли Динчи⁷⁷¹, или правильнее – *Тинчи*. Как свидетельствует автор XIX в., «со времени занятия округа русскими туземное население его возросло в значительной мере. Ныне оно густо покрывает восточную часть округа, слабо – западную и особенно развивается в низовой полосе, образуя из выселков или хуторов настоящие селения. Хуторной порядок зарождения селений есть, надо полагать, старый и дал начало, если не всем, то большей части приалазанских селений. По крайней мере несомненно, что из кахских хуторов возникли селения: Мешабаш, Алибегло и Беюк-Кетукло, и что хуторов, этих зачатков будущих селений, много в низовьях, преимущественно-же на обширном лесном и болотистом пространстве Таначи, расстилающемся от Закаतालско-муганлинской почтовой дороги на западе, до границы Сигнахского уезда. В Таначи есть хутора у всех лезгинских селений, расположенных к западу от Тал, а одни джарцы имеют их 15»⁷⁷². На всей территории, обозначенной как «Таначи», начиная от селения Муганлы Закаतालского района и на запад, включая Лагодехский район (до прихода русских войск был населен только зимними хуторами белокаканских аварцев⁷⁷³), было множество хуторов аварских подгорных селений.

Больше всего их было у джарцев. Как свидетельствуют данные Закаतालской сословно-поземельной комиссии «таначинскими землями» (в русских источниках XIX в. это наиболее частая форма произношения топонима) у аварцев Джарского джамаата назывались земельные угодья в сле-

⁷⁷⁰ www.edu.gov.az

⁷⁷¹ Саидова П.А. Закаतालский диалект... – С. 17.

⁷⁷² Бакрадзе Дм. Указ. раб. – С. 18.

⁷⁷³ ЦИАГ. Ф. 236. Оп. 2. Д. 4. Л. 113–129, 137–148, 151–155.

дующих границах: с юга – река Алазани, с востока – река Талаор, с запада – Катих-ор, ближе к Алазани (даже до реки Билкан-ор), а с севера граница проходила «выше селения Дартуказ»⁷⁷⁴.

То есть изучаемый нами топоним, по сути, первоначально применялся аварцами для обозначения всех своих равнинных или плоскостных земель. Таким образом, современное название крупного приалазанского селения Динчи – это географический, «рельефный», если можно так выразиться, по происхождению термин. Исходя из этого факта, логичным было бы предположить, что и этимология его обусловлена этим фактором. Опять же логично для объяснения названия использовать, прежде всего, материалы языка местного, коренного населения, которому принадлежали эти земельные угодья на протяжении многих веков. Анализ аварского топонимического материала дает основание считать, что в преобладающем большинстве случаев названия населенных пунктов состоят из двух (редко – из трех) элементов. Начальный элемент обозначает в основном либо признак, характерный для местности (или села), где построено селение, либо он является собственным именем человека, владельцем или родоначальником которого он был в начале его строительства. Конечный элемент представлен обычно показателями места, где построен аул – именуются в виду суффиксы местных падежей: *-хъ, -х, -хь, чI*⁷⁷⁵.

В данном случае есть соблазн сопоставить корень топонима Динчи с названием крупного аварского селения Тинди в Цумадинском районе, корень которого произошел от аварского *тIну*, т.е. «дно», «низина», а обусловлено оно расположением в горной котловине⁷⁷⁶. Касаясь же конечного *-чи*, следует отметить, что названия населенных пунктов с окончанием на *-чи* не редкость для нагорного Аваристана: *Харайчи, Пахьалчи, Бакьайчи, ГуркIачи, Гьунсачи* и т.д. По Я. Сулейманову *-чи* в конце названий аулов является сериальным показателем местных падежей языков аваро-андоцезской группы, хотя в живой норме аварского языка его сейчас нет, сохранился он в андийских языках, имеется он и в лакском языке (*Ттурчи, Дучи* и др.)⁷⁷⁷. Изменение первой фонемы названия *тI* на *д* объясняется фонетическими особенностями закательского диалекта аварского языка.

774 Там же.

775 Сулейманов Я.Г. Опыт объяснения названий дагестанских аулов // Рукописный фонд ИЯЛИ ДНЦ РАН. Ф. 3. Оп. 4. Д. 81. Л. 3.

776 Газиев М. История селения Тинди. – Махачкала, 2008. – С. 7.

777 Сулейманов Я.Г. Опыт объяснения названий дагестанских аулов. – Л. 2.

Таким образом, мы приходим к выводу, что наиболее логичным объяснением названия «Динчи» является географическое, согласно которому топоним будет переводиться с аварского языка как «на дне» или точнее «в низине».

Следует отметить наличие у местных жителей нескольких народных этимологий названия Динчи. Наиболее распространена версия, согласно которой название селения состоит из двух аварских слов: дин – «религия» и чи – «человек»⁷⁷⁸, таким образом, название Динчи интерпретируется как «верующий, правоверный, последователь веры».

Исследователь закатальского диалекта аварского языка П. Саидова на основе полевого материала приводит две версии происхождения названия села. «Относительно происхождения названия села существует два мнения. Одни считают, что свое название село получило от слова *дин* «религия» по набожности жителей. Это народная этимология. Существует более убедительный и правдоподобный рассказ, повествующий о том, что название свое аул получил от слова *дана* «бык». На месте нынешнего селения раньше были пастбища и земельные угодья джарцев. Они здесь пасли скот, потом, собрав урожай, уходили обратно. Но постепенно некоторые стали оставаться на постоянное жительство, основали здесь аул. Обычно пасти скот поручали кому-нибудь; когда приходило время возвращаться, скот пригоняли в село. Однажды, когда вернулся скот в село, обнаружили, что потерялся один бычок, его не оказалось в стаде, пастух уверял, что он пригнал весь скот, все же ему пришлось обратно вернуться за бычком в места, где он пас скот. Действительно, бычок отстал, пастух его нашел, но вернуться обратно он не мог; скончался там от малярии. После этого это место стали называть так: *Даначи хлареб бакI*, что в переводе означает: место, где скончался пастух. *Даначи* – это пастух, пасущий телят, бычков»⁷⁷⁹.

Последняя этимология отталкивается от азербайджанского варианта коренного названия – *Даначы*, которое в азербайджанском языке означает «пастух стада молодняка крупного рогатого скота»⁷⁸⁰. Видимо, исходя из этого, некоторые исследователи придерживаются версии происхождения названия селения от тюркского племени «дана», пришедшего в XII в. в составе огузских племен в Азербайджан⁷⁸¹. Данная версия впервые была выдвинута Г. Гейбул-

778 Чеерчиев М.Ч. Указ. раб. – С. 82.

779 Саидова П.А. Чарско-белооканские говоры... – С. 22.

780 Бушуева Е.Н. Словарь географических терминов и других слов, встречающихся в топонимии Азербайджанской ССР. – С. 58.

781 Azərbaycan toponimlərinin ensiklopedik lüğəti. – I cild. – S. 149.

лаевым, который, правда, говорил о племени «тана». Несмотря на то, что название племени с таким названием ни у одного из авторов, перечисляющих огузские племена, не упоминается, саму возможность его существования исследователь бездоказательно выводит из упоминания Ибн ал-Асиром имени предводителя огузов «тана» (на тюркском – бычок)⁷⁸².

Учитывая приведенную нами этимологию, отталкивающуюся от объективных географических особенностей местности, азербайджанское название Даначы следует считать более поздним искаженным, подогнанным под тюркскую этимологию вариантом аварского названия Динчи.

Высказывается также мнение, согласно которому название села образовано от аварского мужского имени *Тинчи* («маленький человек» – в южных диалектах аварского)⁷⁸³. В качестве подтверждения приводится следующий факт – один из кварталов села называется *Тинавас-уба* («маленький мальчик» или «младший сын» – в южных диалектах аварского, *уба* – «квартал»). Исходя из этого высказывается мнение, что *Тинчи* является одним из его вариантов. В Гочобе, самом крупном селении Чародинского района, один из трех тухумов, на которые поделена вся община, называется *Тинчисулал* («Тинчиевы» или «Тинчинцы»)⁷⁸⁴. Неизвестно, являются ли они выходцами из Динчи.

Несмотря на то, что название впервые упоминается в XVIII в. (в форме «Д-н-дж»)⁷⁸⁵, основано было постоянное поселение в Динчи в 1830 г., на месте расположения джарских хуторов. Об этом говорят многочисленные данные XIX в. Об этом, прежде всего, свидетельствуют материалы Закатальской сословно-поземельной комиссии: «с 1830 по 1838 гг., когда джарцы поневоле жили в Таначах, почти каждый, у кого прежде не было, успел обзавестись там хозяйством»⁷⁸⁶; «все таначинские хутора в Таначах за исключением, как сказано выше, Нугатала, образовались до 1838 г.; после этого времени новых хуторов не основывали»⁷⁸⁷. Основываются данные комиссии на «рассказах поверенных и частных лиц, а также по архивным делам того времени»⁷⁸⁸.

Кроме того, эти же данные заключаются в описаниях военных действий

782 Гейбуллаев Г.А. Топонимия Азербайджана. – С. 65.

783 www.dinchi.tr.org.

784 Нурмагомедов И.Г. Карахский союз сельских обществ в XIX – начале XX в. – Махачкала, 2007. – С. 109.

785 Хроника война Джара в XVIII столетии... – С. 55.

786 ЦИАГ. Ф. 236. Оп. 2. Д. 4. Л. 11–19.

787 Там же. Л. 113–129, 137–148, 151–155.

788 Там же.

того периода. Как пишет Ф. Фон-Климан, «во время восстания 1830 года сс. Джары, Закаталы и Каписдара были уничтожены и население их перешло отчасти на хутора, называемые Таначи, частью рассеялось по разным деревням или бежало в Дагестан»⁷⁸⁹. По А.Посербскому, «много джарских семейств было выселено на плоскость, в нарочно построенную для них деревню Таначи, верстах в 24 от Закатал. Окрестности Таначей изобиловали годными к обработке полянами и лугами, дающими прекрасные кормовые травы, и потому избранное для переселения место удовлетворяло условиям жизни с хозяйственной точки зрения; но дремучий таначинский лес, среди которого был построен аул, нисколько не способствовал к уничтожению хищнических наклонностей переселенцев»⁷⁹⁰.

Переселение джарцев в Динчи не было добровольным. Как свидетельствуют данные Закатальской сословно-поземельной комиссии, «таначинские хутора джарских лезгин, как можно заключить из рассказов поверенных и частных лиц, а также по архивным делам того времени, образовались после возмущения джарцев в 1830 г., а именно в то время, когда, как увидим ниже, им велено было выселиться из Джар, Гогама»⁷⁹¹. В 1830 г. после оккупации Джарской республики войсками Российской империи и превращения ее в «Лезгино-Джарскую область» (позднее названия этого региона неоднократно менялись, пока наконец в 1860 г. власти не остановились на названии «Закатальский округ») войска империи сожгли метрополию – Джар и другие подгорные, расположенные в «крепких местностях», селения, а «население их перешло отчасти на хутора, называемые Таначи, частью рассеялось по разным деревням или бежало в Дагестан»⁷⁹².

Царские офицеры, которым принадлежала инициатива переселения джарцев на приалязанские хутора, руководствовались военной необходимостью поселить жителей наиболее труднодоступных и укрепленных поселений на равнинной местности, куда в любое время могут проникнуть их войска. Однако и этого им показалось мало: 9 февраля 1831 г. барон Розен подал главнокомандующему графу Паскевичу докладную записку, в которой писал, что «по истреблении домов и большей части садов в Джаре, Закаталах и Гогаме, большая часть лезгин этих селений проживает в приалязанских лесах, где сберегали всегда свои запасы продовольствия и

789 Фон-Климан Ф. Указ. раб. С. 325

790 Посербский А. Указ. раб. – С. 29.

791 ЦИАГ. Ф. 236. Оп. 2. Д. 4. Л. 113-129, 137-148, 151-155.

792 Фон-Климан Ф. Указ. раб. С. 325.

занимаются хлебопашеством; некоторые же из лезгин нашли свое убежище у родственников своих в деревнях Катехи, Мацехи, Талах и проч.» Розен «полагал полезным, чтобы в летние месяцы переселить всех этих лезгин из разоренных селений на правую сторону Алазани»⁷⁹³.

Данное явление, т.е. вынужденное поселение на своих хуторах, нельзя признать чем-то неординарным в поселенческой культуре аварцев в XIX в. К примеру, такие процессы характерны для Телетлинского джамаата после его сожжения в 1877 г. русскими войсками. После разрушения Телетля царские власти запретили сельчанам на некоторое время заселять родное селение. В результате телетлинцы обосновались на своих хуторах, которые стали небольшими селениями. Через некоторое время запрет был снят, но значительная часть телетлинцев так и осталась на своих хуторах, ставших уже селениями (*Тюгьохъ, Лъезда, Микъигьориб, ГеницЮриб*). Тлезда (авар. *Лъезда*), например, было образовано поселением на своих родовых землях семей трех братьев: Шамсудина, Дарбиша и Ахмада⁷⁹⁴.

В отличие от Телетля, где новые поселения образовались на территории с ограниченными запасами сельхозугодий, у джарских аварцев переселение происходило на плодородные обширные сельхозугодья. Как свидетельствует источник XIX в., «окрестности Таначей изобиловали годными к обработке полянами и лугами, дающими прекрасные кормовые травы, и потому избранное для переселения место удовлетворяло условиям жизни с хозяйственной точки зрения»⁷⁹⁵. Их заброшенность до 1830-х гг. объясняется тем, что в XVII – начале XIX вв. приалазанские земли часто являлись ареной ожесточенных войн и нашествий огромных армий, опустошавших равнины Алазани (шах Аббас I, Надир-шах), в ходе которых возникла необходимость иметь постоянное место жительства в крупном укрепленном поселении, каковым являлся Джар и другие крупные поселения. Кроме того, климатические условия приалазанской местности также препятствовали основанию здесь стационарных поселений. Как следует из материалов журнала Закатальской сословно-поземельной комиссии, составленных в 1869 г. «майор Джанка говорит, что Таначи было прежде населенное, но вследствие ли дурного климата или от какихнибудь других причин выселились в Катех... и другие места»⁷⁹⁶. В другом журнале комиссии со ссылкой на того же майора Ахмада Чанказул, говорится,

793 ЦИАГ. Ф. 236. Оп. 2. Д. 4. Л. 113-129, 137-148, 151-155.

794 Таймасханов И.И. Пелекъ. МахIачхъала, 2004. Гь. 23 (на авар. яз.).

795 Посербский А. Указ. раб. – С. 29.

796 ЦИАГ. Ф. 236. Оп. 2. Д. 4. Л. 11–19.

что поздние поселенцы «подгорных селений: Катех, Мацех, и проч. выселились из Таначей, где вследствие слишком жаркого лета и влажной почвы существовали и теперь существуют убийственные лихорадки, почему присутствие там человека в летние месяцы положительно невозможно»⁷⁹⁷. Полевой материал подтверждает данные комиссии. Как свидетельствуют предания катехцев, в нескольких сотнях метров южнее селения Халаяб тала находилось поселение рода *Паргалал* (авар. – «ловкие»), которые переселились в Катех. Такие же предания говорят и о постоянном месте жительства в окрестностях селения Макав крупного джарского рода *Ариял*, наличии родового поселения Костиевых на левом берегу р. Катих-ор и т.д.

В 1830-х гг. сама территория современного селения Динчи и его окрестностей представляли собой густой девственный лес. Посреди леса то тут, то там были разбросаны поляны, на которых стояло по нескольку зимних домиков, сараев для скота, рядом же были аху (сады) с посевами. Как пишет Д. Зубарев, попавший в Динчибские леса, «переправясь на пароме на левый берег Алазани, я вступил в густой, мрачный лес, состоящий из чинаров, ясеней, грецких орехов, и проч.; изредка попадались виноградные лозы; из них иные имели диаметр в пол-аршина»⁷⁹⁸.

Джарцы, за редким исключением, селились здесь на своих родовых хуторах, которые в дальнейшем, преобразовавшись в кварталы Динчи, чаще всего получали название родственных групп, тухумов, которым эти хутора принадлежали испокон веков. Русские источники еще до 1830-х гг. говорят о наличии здесь джарских хуторов («Чарскому обществу принадлежат и Та-надчинские хутора»⁷⁹⁹).

Таким образом, можно с уверенностью сказать, что все старые кварталы Динчи – это родовые хутора джарцев, которые, разросшись, со временем слились в одно большое селение. Однако становление Динчи как единого селения произошло в начале XX в., ведь даже посемейные списки 1886 г. составлены по отдельным кварталам как по самостоятельным селениям. По данным посемейных списков 1886 г., Динчи состояло из селений:

1. «Бирик-оба» – 30 дымов, 147 чел. (74 муж. и 73 жен. пола).
2. «Гасан-оба» – 42 дыма, 202 чел. (100 и 102).
3. «Тиновас-оба» – 68 дымов, 366 чел. (194 и 172).

797 Там же. Л. 113-129, 137-148, 151-155.

798 Зубарев Д. Указ. раб. – С. 550-551.

799 Коцебу М.А. Указ. раб. – С. 254.

4. «Джанка-оба» – 22 дыма, 97 чел. (53 и 44).
5. «Калантар-оба» – 46 дымов, 296 чел. (139 и 157).
6. «Папах-оба» – 53 дыма, 261 чел. (134 и 127).
7. «Кичик-Тутгар-Араклю» (квартал Арак-уба) – 124 дыма, 667 чел. (351 и 316).
8. «Беюк-Тутгар-оба» (скорее всего, кварталы Бертала и Магди-уба) – 87 дымов, 501 чел. (270 и 231).

Всего в Динчи в 1886 г. жило 2537 человек, все аварцы⁸⁰⁰. Однако нужно помнить, что жители Джара были учтены в своих зимних хуторах, частично уже превратившихся в селения. Таким образом, само селение Джар в этих данных вовсе не фигурирует. Подтверждает внесение джарцев в списки жителей Динчи и других низинных джарских селений и то, что, согласно данным всесоюзной переписи 1926 г. в Динчи жило 540 семей из 2262 чел. («авары» – 535 семей из 2249 чел., одна русская семья из 4 чел. и одна цахурская – тоже из 4 чел.)⁸⁰¹.

В настоящее время в Динчи нет ни одной цахурязычной семьи, что не помешало Г. Ибрагимову указать в своей монографии «Цахурский язык» селение Динчи как населенный пункт со смешанным аваро-цахурским населением⁸⁰². По словам Г. Ибрагимова, в селе живет некоторое количество цахур из сел Мишлеш и Джинных, хотя на самом деле в Динчи нет выходцев из этих селений. Г. Ибрагимов эти же данные публиковал и в своей более ранней работе «Фонетика цахурского языка», откуда эта ошибка проникла в другие монографии⁸⁰³ и в лингвистический атлас Ю. Корякова⁸⁰⁴. В настоящее время, по официальным данным местных властей, аварцы составляют 99,8% из более чем 7-тысячного населения Динчи.

Нужно, учесть, что названия кварталов Динчи даны не в той форме, которую использовало местное население, а так, как зафиксировали тюркоязычные писари и переводчики, состоявшие на службе местных властей Российской Империи. В настоящее время Динчи состоит из следующих кварталов:

1. *Аракъ-уба* (авар. – «фундучный квартал»).
2. *Папах-уба* (авар. – «буковый квартал»).
3. *КинтIар-уба* (авар. – «Кинтаровых квартал»).

800 Свод статистических данных о населении Закавказского края... – С. 4.

801 Список населенных мест Азербайджана...

802 Ибрагимов Г.Х. Цахурский язык. – М., 1990. – С. 3.

803 Джейранишвили Евг. Цахский и мухадский языки. – Тбилиси, 1984. Ч. I. – С. 283.

804 Коряков Ю.Б. Атлас кавказских языков с приложением полного реестра языков. – М., 2006.

4. *Тинавас-уба* (авар. – «Тинавасовых квартал»).
5. *ЧанкIа-уба* (авар. – «Чанкаевых квартал»).
6. *БирикI-уба* (авар. – «сохи квартал»).
7. *Бертала* (авар. – «глазная поляна»).
8. *Хасан-уба* (авар. – «Хасановых квартал»).
9. *Чардахазул-уба* (авар. – «Чардахцев квартал»).
10. *НакIахIасан-уба* (авар. – «Наккахасановых квартал»)⁸⁰⁵.
11. *Чаял*. Во-первых, напрашивается аналогия с *чайди* и *чади* (в закатальском диалекте аварского языка – «папоротник»), которые, скорее всего, связаны словом *чадуна* (кахет. диавл. груз. яз.), которое проникло в цезские языки⁸⁰⁶. Кстати, восточногрузинские: *чадуна* (кахет. диал.), *чади* (ингилой., кизик., кахет. диал.), *чада* (тушин. диал.)⁸⁰⁷, возможно, являются производными от аварского слова *цидул-квачI* (дословно – «медвежья лапа»), поскольку в грузинском языке «папоротник» – *гвимра*⁸⁰⁸.

Вместе с тем, основателями данного квартала являются потомки известного джарца Чай-Дибира. Еще отец Даниял-бека – султан Ахмед-хан Елисуйский в своем письме к генералу Ртищеву жалуется на враждебные действия джарцев: «Часть жителей разошлась от угнетения Джарцев и вражды их с нами. Они однажды, ночью, без нашего ведома напали на наши деревни, под предводительством Чай-Дибира, и были разбиты. Чай-Дибир убит с 5-ю чел.»⁸⁰⁹. Само письмо не датировано, но ориентиром является упоминание сражения между Сурхай-ханом Казикумухским и Аслан-ханом (произошло 11 июля 1813 г.), о котором, как недавнем событии доносит султан Ахмед-хан.

В отличие от остальных кварталов, Чардах был образован не выходцами из Джара, а уроженцами селения Эхеда Чардах. Материалы Закатальской сословно-поземельной комиссии говорят, что в 1870-х гг. в Динчи было уже около 30 хозяйств чардахцев, хотя тогда они входили в состав квартала Хасан-уба. Обусловлено было это переселением беспокойным временем, когда царские войска сражались с отрядами имама Шамиля. «В смутное время

805 Саидова П.А. Закатальский диалект... – С. 17; Микаилов К.Ш. Джаро-белоканская топонимия... – С. 10.

806 Халилов М.Ш. Грузинско-дагестанские языковые контакты. – С.87.

807 Глонти А.А. Словарь грузинских народных говоров. – Тбилиси, 1984. – С. 79 (на груз. яз.).

808 Канкава М.В. Указ. раб. – С. 79.

809 АКАК. – Тифлис, 1873. Т. V. – С. 574–575.

войн в здешнем крае, когда каждый из жителей старался селиться не там, где бы желал, а где безопаснее, и когда в том месте, куда переселились, обыкновенно оказывали полное внимание к переселенцам и представляли им разные выгоды, видя в них новую силу для отражения набегов и грабежей, несколько человек чардахлинских хуторян перебрались в джарские, за ними еще несколько, так, что в настоящее время таких переселенцев насчитывается до 30 дымов»⁸¹⁰.

Есть еще несколько небольших кварталов, которые еще не могут называться самостоятельными кварталами. Это: *Къахъ-уба* («Ках (Кахаевых?) квартал»), *ХИала-уба* (от авар. *ХИалазул уба* – «силачей квартал»), *Къацара-уба* («Кацараевых квартал»), *Макъарал* («Макаровы»). Один из этих кварталов (Кацара-уба) еще в 1870-х гг. фигурирует как отдельный хутор⁸¹¹, хотя сейчас статусом самостоятельного квартала не обладает, входя в состав Папах-уба.

Для того, чтобы дать возможность проследить наличие тухумного расселения по кварталам Динчи, мы приводим таблицы, в которых в соответствии с данными избирательных списков на 2008 г. дана раскладка жителей села по фамилиям, их численность (всего 836 избирателей), к какому тухуму они относятся, в каком квартале проживают и каково их происхождение.

1. Квартал Хасан-уба (включает Хасан-уба, Чардах-уба и Макарал) – 578 избирателей⁸¹²

Фамилии	Кол-во избир-й	В%	Квартал	Название рода	Происхождение
Макаров	98	17,0	Макъарал	Макъарал (ЦетГал, Шагъгал)	Джар. Глебелал
			Хасан-уба	Кюмурал (4 семьи)	Тляратинский район
Набиев	81	14,0	Чардах	Набиял (Чупанал)	Чардах
Мустафаев	68	11,8	Чардах	Мустапаял	Чардах
Хушанов	38	6,6	Чардах	Хушанал (ХIеравал)	Чардах
Пашаев	29	5,0	ХIасан-уба	Пашаял (ГИлиявал)	Джар. Чапарал
Курбанов	23	4,0	Чардах	КахIавал (Топал)	Чардах
Олоханов	23	4,0	Чардах	Голохъанал	Джар. Глебелал
Ахмедов	22	3,8	ХIасан-уба	БолъЧал	Джар

810 ЦИАГ. Ф. 236. Оп. 2. Д. 4. Л. 113–129, 137–148, 151–155.

811 Архивные документы о Чар-Белакани. – С. 520-521.

812 Исходный статистический материал для таблицы взят с официального сайта Центральной избирательной комиссии АР: www.infocenter.gov.az.

			Чардах	Гадалал	Чардах
Махмудов	21	3,6	ХІасан-уба	Базанал	Джар
Абдуллаев	18	3,1	Чардах	КахІавал	Чардах
Алиев	18	3,1	ХІасан-уба	Касаял	Джар
Дираев	16	2,8		Дираял	Туйур
Тохолиев	14	2,4	Чардах	ТохІолиял	Чардах
Халларов	13	2,2	ХІасан-уба	Гьаларал (АхІмовал)	Джар, Чукак
Ханаков	11	1,9	ХІасан-уба	ХІанакІал	Джар, Глебелал
Кохнаев	10	1,7	Чардах	Мустапаял	Чардах
Ханиев	6	1,0	ХІасан-уба	ХІаниял	Джар, Чукак, Глебелал
Худулов	6	1,0	ХІасан-уба	Магъдиял	Чукак
Мусаев	6	1,0	ХІасан-уба	ШабГІанал (Хъанамусаял)	Джар
Махамаев	5	0,9	ХІасан-уба	МахІамаял	Джар
Муджаков	5	0,9	ХІасан-уба	Муджалал	Джар
Сулейманов	5	0,9	ХІасан-уба	Сулиманалал	Джар
Рамазанов	4	0,7	Чардах	ХІушанал	Чардах
Вашиев	4	0,7	ХІасан-уба	Вашиял	Джар
Хасанов	3	0,5	ХІасан-уба	ХІасанал (КахІал?)	Джар, Чумчаял
Мамедов	3	0,5	Чардах	Мустапаял	Чардах
Баркаев	2	0,3	ХІасан-уба	Баркаял	Ташал
Ибрагимов	2	0,3	ХІасан-уба	Къаралал	Карах
Мазгаров	2	0,3	ХІасан-уба	Мазгарал	Кусур
Малачиев	2	0,3	ХІасан-уба	Малачиял	Джар

В квартале живут: *Макъарал* (авар. *макъар* – «кора дерева»), *ГІолохъанал* (авар. – «молодые»), *Гадалал* (авар. – «удалые», дословно «безголовые»), *Базанал* (от авар. *Базан* – одна из форм имени Рамазан, хотя, возможно, и от имени Басхан), *КахІавал* (авар. – «Беловы»), *ХІеравал* (авар. – «Стариковы»), *Мазгарал* (авар. – «Бронзовые» или «мастера по бронзе»), *КІомурал* (авар. *кІом*, *тІом* – «плоская крыша»; выходцы из верховий р. Джурмут, правого притока реки Авар-ор), *БолёчІал* (авар. *болгъечІал* – «не принадлежащие к войску или джамаату, обществу?»), *Касаял* (возможно, от авар. диал. *касизе* – «прыгать», соответственно *касаял* – искаженное «прыгуны»), *Дираял* (авар. «жившие в ущелье»), *ТохІолиял* («лысые»?), *Гьаларал* (авар. – «варенные»), *ХІанакІал* (авар. – «сыроделы»), *ХІаниял* (авар. — «сырные»), *Хъанамусаял* (*хъанал* – одна из субэтнических групп аварцев в Цоре, и Муса – мужское имя), *Муджалал* (от авар. диал. *мудж* – «зерно»), *Вашиял* (от одной из форм авар. *вас* – сын, мальчик), *Баркаял* (авар. «благодатные»).

2. Квартал Арак-уба – 434 избирателя⁸¹³

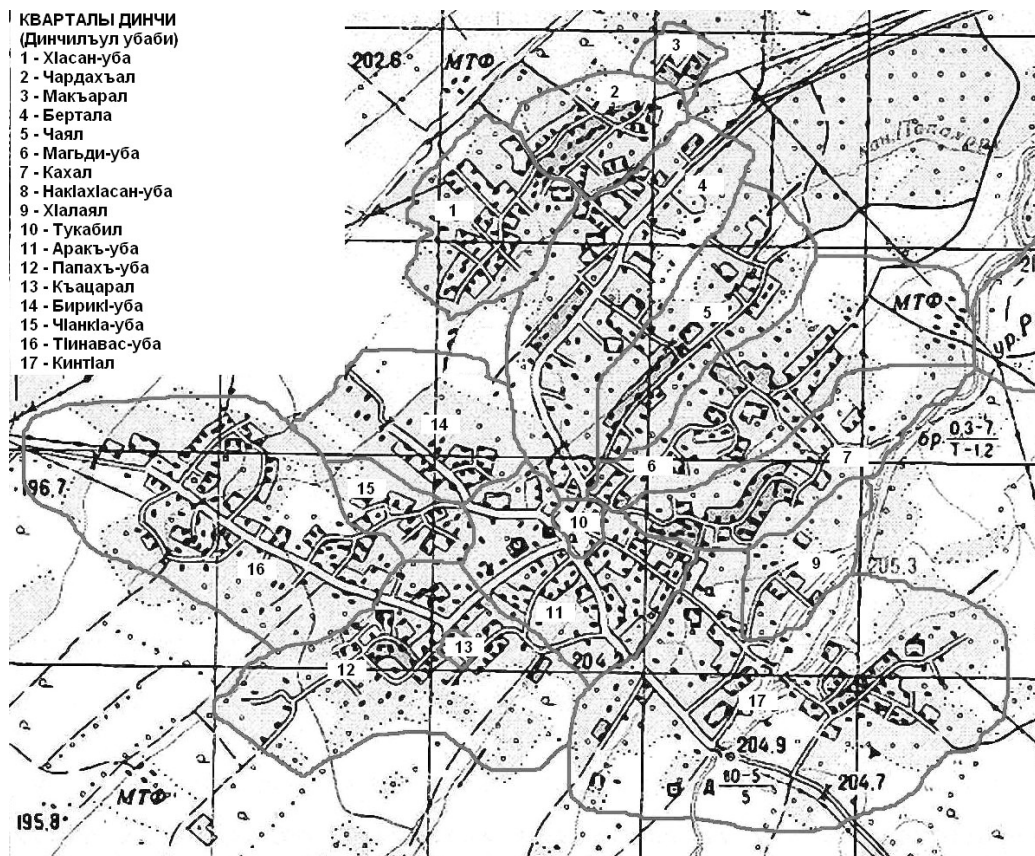
Фамилии	Кол-во избир-й	В%	Название рода	Происхождение
Чараев	61	14,1	ЧагІрал (Гарабал)	Джар. Тлебелал
Бурджаев	45	10,4	Бечедал (Кукал, Бурджаял)	Мацих. Чумчаял
Толошов	37	8,5	Толошал (Гарабал)	Джар. Тлебелал
Исмаилов	33	7,6	ИсмаГилал	Тлебел-уба. Чумчаял
Гозалов	25	5,8	Гозалал	Джар. Нухиял
Кахаев	22	5,1	КахІал	Джар. Чумчаял
Кудяков	21	4,8	Кутакал (МахІмачІал)	Джар. Чумчаял
Диниев	20	4,6	ДигІниял	Джар. Нухиял
Алиханов	18	4,1	ГПолохъанал	Тлебел-уба. Тлебелал
Угруев	16	3,7	Угъруял	Джар
Асланов	15	3,5	Асланал (Лъебелал)	Джар. Тлебелал
Халбаев	15	3,5	Хъалбаял (Гарабал)	Щилбан. Тлебелал
Манаев	11	2,5	МаняхІал (Оциял)	Тлебел-уба. Тлебелал
Алиев	10	2,3	Къаналал	Тляратинский район
Понзоллов	10	2,3	ПонцІолал	Телетль
Атаев	9	2,1	ГатІаял	Джар. Нухиял
Курбанов	9	2,1	ЛъикІал ?	Джар. Чумчаял
Мадяшов	7	1,6	Мадяшал	Джар. Нухиял
Нухиев	7	1,6	НухІиял	Джар. Нухиял
Тинахаев	7	1,6	ТинахІаял	Джар
Лулуев	6	1,4	Жунгузал	Джар. Нухиял
Гараджаев	5	1,2	Гараджаял	Джар
Ичиев	3	0,7	ИчІиял	Джар
Кинтаев	3	0,7	КинтІал	Джар. Нухиял
Ризванов	3	0,7	Къузиял	Джар. Чумчаял
Буглиев	2	0,5	БугІлиял	Джар. Чумчаял
Мургузов	2	0,5	МаняхІал (Оциял)	Джар. Тлебелал
Оциев	2	0,5	Оциял	Макав. Тлебелал

В **Арак-уба** живут: *ЧагІрал* (возможно от авар. *чегІерал* – «черные»), они же *ВохІрал* (авар. – «сожженные» или «погорельцы») и они же *Гарабал* (авар. – «арабы»); *Бечедал* (авар. – «богатые») они же Кукал (?), они же *Бурджаял* (от азерб. *бурджа* – «богатый»), *Толошал* (авар. – «легко одевающиеся»), *Гозалал* (авар. – «Шмелевы»), *КахІал* (авар. – «белые»⁸¹⁴), *Кутакал* (авар. – «сильные», «мощные»), *ДигІниял* (авар. – «Козловы»), *Угъруял* («шапочники», от авар. диал. *угъур* – «шапка»), *Хъалбаял* (от авар. *хъалбазе* – «покрыться кожей?»), *МаняхІал* (от груз. *менахире* – «пастух?»), *ПонцІолал* (авар.

813 www.infocenter.gov.az.

814 По И. Гусейнову: «*ХъахІал* – исторически значимый тухум» в селе Динчи (Гусейнов И. Язык и история Кавказской Албании. – Махачкала, 2000. – С. 16).

- КВАРТАЛЫ ДИНЧИ**
(Динчилгул убаби)
- 1 - Хласан-уба
 - 2 - Чардахъал
 - 3 - Макъарал
 - 4 - Бертала
 - 5 - Чаял
 - 6 - Магъди-уба
 - 7 - Кахал
 - 8 - Наклахансан-уба
 - 9 - Халаял
 - 10 - Тукабил
 - 11 - Аракъ-уба
 - 12 - Папахъ-уба
 - 13 - Къацарал
 - 14 - Бирикъ-уба
 - 15 - Чанка-уба
 - 16 - Тинавас-уба
 - 17 - Кинтлал



«надутые», т.е. «толстяки»), *Патаял* (от авар. *glatl* – «мука»), *Мадяшал* (от имени Мадяш), *Нухиял* (авар. – «Нуховы»), *ТинахЛаял* (авар. *tlina* – «младший», *axLаял* – ?), *Ичлиял* (авар. – «девятые»), *Оциял* (авар. – «Быковы»).

3. Квартал Бертала (включает частично Хасан-уба и Чардах-уба) – 506 избирателей⁸¹⁵

Фамилии	Кол-во избир-й	В%	Название рода	Происхождение
Алиев	125	24,7	Гилиявал МочЮял (2 семьи)	Джар. Чапарал
Давудов	60	11,9	ХинчИял (Давудилал)	Джар
Гургунасев	60	11,9	КЮркЮнаял (КЮкЮнал)	Джар. Нухиял
Камалов	24	4,7	Камалал	Джар. Нухиял
Исаев	18	3,6	ШагЛанал	Джар. Нухиял
Катмаев	18	3,6	Къатмаял	Джар
Махамасев	17	3,4	МахЛамаял	Джар

815 www.infocenter.gov.az.

Малинкаев	15	3,0	МалинкIаял	Джар
Гараджаев	13	2,6	Гараджаял	Джар
Рзаков	13	2,6	Рзакъал	Джар
Чеэров	12	2,4	ЧегIерал	Джар
Халитов	12	2,4	Хилитал	Джар
Асланов	10	2,0	Асланал (Лъебелал)	Джар. Тлебелал
Кахаев	9	1,8	КахIал	Джар. Чумчаял
Махмудов	9	1,8	Базанал	Джар
Пашаев	7	1,4	Гилиявал (Пашаял)	Джар. Чапарал
Хобоев	7	1,4	Хъобоял	Джар
Магдиев	6	1,2	Магъдиял	Джар
Мустафаев	6	1,2	Мустапаял	Чардах
Макаров	5	1,0	Макъарал	Тлебел-уба. Тлебелал
Тохолиев	5	1,0	ТохIолиял	Чардах
Мадлиев	4	0,8	Мадлиял	Джар. Чумчаял
Буглиев	3	0,6	Бугълиял	Джар. Чумчаял
Лулуев	3	0,6	Жунгузал	Джар. Нухиял
Мусаев	3	0,6	ЧагIрал (ГIарабал)	Тлебел-уба. Тлебелал
Абрамов	2	0,4	БацIилал	Джар. Чумчаял
Адиев	2	0,4	Адиял	Джар. Нухиял
Дибиров	2	0,4	Дибирал	Джар
Мазгаров	2	0,4	Мазгарал	Кусур
Мамедов	2	0,4	МахIамадал	Джар
Османов	2	0,4	Гусманал	Дагестан
Курбанов	2	0,4	КахIавал	Чардах
Сапаров	2	0,4	Сапарал	Джар
Юмухов	2	0,4	Юмухал	Тлебел-уба. Тлебелал

В **Бертала** живут: *Гилиявал* (авар. – «Алиевичи»), *ХинчIал* (авар. – «Птицевы»), *МочIоял* (?), *КIуркIунаял* (авар. – «алычовые»), *ГиантIал* (авар. диал. – «ленивые»⁸¹⁶), *Къатмал*, *МилинкIаял*, *Давудилал*, *Ризакъал*, *Кашалал*, *ТинIинал*, *ГIумарал*, *ЧагIял*, *Къурбанал*, *МахIмудал*, *Гъалмагъал* (авар. – «товарищи»), *МахIамаял*, *Абрамал* (от авар. *Ирбагъимилал* – «Ибрагимовичи»), они же *Къузилал*; *Мигъдиял* (авар. – «Магдиевы»), *Нуциял* (*Нуцалал*, от авар. *нуцал* – царь), *БахIарчиял* (авар. «Храбрые»), *Хилитал*, *МедгIиял*, *Чакарал* (авар. – «сахарные»), *Вахъаял* (от авар. *вехъ* – «пастух»?), *Бугъдуял* (авар. «Бугаевы»), *Чинарал*, *МахIмачал* (авар. – «приятно пахнущие»).

816 Саидова П.А. Чарско-белоканские говоры... С. 22.

4. Квартал Бирик-уба (включает Бирик-уба и Чанка-уба) – 422 избирателя⁸¹⁷

Фамилии	Кол-во избир-й	В%	Квартал	Название рода	Происхождение
Вашиев	60	14,2	Бирик-уба	Вашиял	Джар
Давудов	42	10,0	Чанка-уба	ХинчIал (Давудилал)	Джар. Нухиял
Бадаев	31	7,3	Бирик-уба	Бадаял	Джар
Курбанов	31	7,3	Чанка-уба	ЛъикIал ?	Джар. Чумчаял
Омаров	30	7,1	Чанка-уба	Дамбаял	Джар (Эхеди Тала?)
Алиев	23	5,5	Чанка-уба	Бугъаял (Тетелал)	Джар. Чумчаял
Рамазанов	19	4,5	Бирик-уба	Рамазилал	Джар
Лобозов	18	4,3	Чанка-уба	Тинавициял (АхIмаял)	Тлебел-уба
Абдуллаев	16	3,8	Чанка-уба	МахIагIилал	Тлебел-уба, Чукак
Дунаев	14	3,3	Бирик-уба	Дунаял	Джар
Сулейманов	14	3,3	Бирик-уба	Сулиманал	Джар
Чанкаев	13	3,1	Чанка-уба	ЧанкIаял	Джар. Чапарал
Утиев	12	2,8	Чанка-уба	Утиял	Джар
Гаджимурадов	11	2,6	Бирик-уба	ХIажимурадал	Цунта
Ибрагимов	11	2,6	Бирик-уба	Назирал	Джар
Атаев	10	2,4	Бирик-уба	ГIаталал	Джар
Ахмедов	10	2,4	Чанка-уба		
Мамедов	10	2,4	Чанка-уба	ПургIал (Лъебелал)	Тлебел-уба. Тлебелал
Чараев	7	1,7	Чанка-уба	ЧIагIрал	Джар. Тлебелал
Магдиев	6	1,4	Бирик-уба	Магъдиял	Джар
Зутов	5	1,2	Чанка-уба	ЗутIал	Джар
Газилов	4	0,9	Чанка-уба	Гъазилал	Джар
Вичилаев	4	0,9	Чанка-уба	Вижилаял	Джар
Айалов	3	0,7	Чанка-уба	ГIаялал	Джар
Макаров	3	0,7	Чанка-уба	Макъарал	Джар

В БирикI-уба живут: *Бадаял, ЧIорал* (от авар. *чIор* – «стрела»), *ГIанкIал* (авар. – «Зайцевы»), *Ватилал* (авар. – «найденные»). В ЧанкIа-уба живут: *ХинчIал, Дамбаял, Бугъаял, Тинавициял* (от авар. диал. *тIинавици* – «младший дядя»), *Вижилаял* (авар. – «рожденные»), *ХIедалал* (авар. диал. – «Дедушкины»).

5. Квартал ЧаЯл (включает ЧаЯл, Ках-уба) – 506 избирателей⁸¹⁸

Фамилии	Кол-во избир-й	в%	квартал	Название рода	Происхождение
Махмудов	65	15,9	ЧаЯл	МахIмудал	Джар
Камалов	31	7,6	ЧаЯл	Лъебелал	Джар. Нухиял

817 www.infocenter.gov.az.

818 www.infocenter.gov.az.

Магдиев	29	7,1	Ках	Магъдиял	Джар
Курбанов	27	6,6	Чаял	Хузенал	Джар
Лулуев	26	6,3	Чаял	Жунгузал	Джар. Нухиял
Османов	25	6,1	Чаял, Ках	ДигИниял	Джар. Нухиял
Мадлиев	24	5,9	Чаял	Бугъуял ?	Джар. Чумчаял
Абрамов	23	5,6	Чаял	Баџилал	Джар. Чумчаял
Гочоев	22	5,4	Чаял	Къарчаял	Джар
Халмагов	21	5,1	Чаял	Гьалмагъал	Джар
Кахаев	10	2,4	Ках	КахІал	Джар. Чумчаял
Муджаков	10	2,4	Чаял	Муджалал	Джар ?
Адамов	9	2,2	Чаял	Куртаял	Джар
Хобоев	9	2,2	Чаял	Хъобоял	Джар
Адиев	8	2,0	Ках	Адиял	Джар. Нухиял
Гургунаев	8	2,0	Чаял	КуркІунаял	Джар. Нухиял
Шейхов	7	1,7	Чаял	Ташал	Ташал
Чопанов	6	1,5	Чаял	Баџилал	Джар. Чумчаял
Хераев	6	1,5	Чаял	ХІерал	Джар
Халитов	6	1,5	Чаял	Хилитал	Джар
Буглиев	5	1,2	Ках	Бугълиял	Джар. Чумчаял
Ахмедов	5	1,2	Чаял	АхІмадал	Джар
Исаев	5	1,2	Чаял	ШаІанал	Джар
Чинаров	4	1,0	Ках	Чинарал	Цилбан
Алиев	4	1,0	Чаял		Джар
Бутдаев	2	0,5	Чаял	Буттаял	Джар. Нухиял
Давудов	2	0,5	Чаял	ХІинчІал	Джар. Нухиял
Гаджиев	2	0,5	Чаял		Джар

6. Квартал Магди-уба

(включает Магди-уба, Наккахасан-уба и Кахал) – 544 избирателей⁸¹⁹

Фамилии	Кол-во изб-й	в%	Квартал	Название рода	Происхождение
Магдиев	118	21,7	Магди-уба	Магъдиял	Джар
Кузиев	79	14,5	Магди-уба	Къузиял (Баџилал)	Джар. Чумчаял
Буглиев	69	12,7	Магди-уба	Бугълиял	Джар. Чумчаял
Диниев	44	8,1	Ках-уба	ДигИниял	Джар. Нухиял
Вашиев	37	6,8	НакІаІаІасан-уба	Вашиял	Джар
Шекеров	26	4,8	Ках-уба	ЧекІерал (КахІал)	Джар. Чумчаял
Чинаров	19	3,5	Магди-уба	Чинарал	Цилбан
Ахмедов	13	2,4	НакІаІаІасан-уба	АхІмадал	Джар
Гозалов	13	2,4	Ках-уба	Гозалал	Джар. Нухиял
Хаштаров	12	2,2	Магди-уба	Хъаштарал	Джар
Хушанов	10	1,8	НакІаІаІасан-уба	ХІушанал (Пурал)	Джар

819 www.infocenter.gov.az.

Мадлиев	10	1,8	Магди-уба	Мадлиял (Бугълиял)	Джар. Чумчаял
Адиев	9	1,7	Магди-уба	Адиял	Джар. Нухиял
Нуцалов	9	1,7	Магди-уба	Берцинал (Къацарал)	Джар. Чапарал
Саттаров	8	1,5	НакIахIасан-уба	Саттарал	Чародинский район
Ширинов	7	1,3	Магди-уба	Хетал	Джар. Чумчаял
Мургузов	6	1,1	Ках-уба	МаняхIал (Оциял)	Джар. Тлебелал
Абрамов	5	0,9	Магди-уба	Хъавилал – БацIал	Джар. Чумчаял
Кахаев	5	0,9	Магди-уба	КахIал	Джар. Чумчаял
Мамедов	5	0,9	Магди-уба		Джар
Тиновичев	5	0,9	НакIахIасан-уба	Тинавчиял	Ташал (Тляратинский район)
Давудов	4	0,7	Магди-уба	Къурбан-Хузенал	Джар
Лачинов	4	0,7	Магди-уба	Лачинал	Нухбик. Тлебелал
Наккаев	4	0,7	НакIахIасан-уба	НакIкаял	Джар. Нухиял
Уралов	4	0,7	Магди-уба	Гурал	Джар
Абдуллаев	3	0,6	Магди-уба		
Джолиев	3	0,6	Магди-уба	Джолиял	Джар
Муджаков	3	0,6	Магди-уба	Муджалал	Джар
Чезров	2	0,4	Магди-уба	ЧегIерал	Джар
Исмаилов	2	0,4	Магди-уба	ИсмигIилал	Джар. Чумчаял
Толошов	2	0,4	Магди-уба	Толошал (ГIарабал)	Джар. Тлебелал

**7. Квартал Кинтар-уба
(включает Кинтар-уба и Халаял-уба) – 589 избирателей⁸²⁰**

Фамилии	Кол-во избир-й	В%	Квартал	Название рода	Происхождение
Омаров	56	9,5	Кинтар-уба	Гумарал	Джар
Османов	51	8,7	Кинтар-уба	Гусманал (ДигIниял ?)	Джар. Нухиял
Уралов	49	8,3	Кинтар-уба	Гуралал	Джар
Халаев	39	6,6	Халаял-уба	Халаял	Джар
Кашдаев	39	6,6	Кинтар-уба	Кашдаял	Джар. Нухиял
Нухиев	38	6,5	Кинтар-уба	НухIиял	Джар. Нухиял
Кинтаев	34	5,8	Кинтар-уба	КинтIал	Джар. Нухиял
Чубачов	33	5,6	Хала-уба	ЧубачIал	Джар
Гаджимурадов	23	3,9	Кинтар-уба	Хажимурадал	Джар
Арасов	22	3,7	Кинтар-уба	Гарацал	Джар. Нухиял
Джолиев	21	3,6	Кинтар-уба	Джолиял	Джар
Мургузов	21	3,6	Хала-уба	МаняхIал (Оциял)	Тлебел-уба. Тлебелал
Нуриев	17	2,9	Кинтар-уба	Нуриял	Джар
Буглиев	16	2,7	Хала-уба	Бугълиял	Джар. Чумчаял
Исмаилов	16	2,7	Кинтар-уба	ДигIниял	Джар. Нухиял
Кахаев	14	2,4	Кинтар-уба	КахIал	Джар. Чумчаял

820 www.infocenter.gov.az.

Пириев	11	1,9	КинтГар-уба	Пириял	Джар. Чумчаял
Шабанов	8	1,4	КинтГар-уба	МаняхІал (Оциял)	Джар. Тлебелал
Чараев	7	1,2	КинтГар-уба	ЧагІрал (Гарабал)	Джар. Тлебелал
Халбаев	7	1,2	КинтГар-уба	Хьалбаял (Гарабал)	Цилбан. Тлебелал
Ичиев	6	1,0	ХІала-уба	Ичиял	Джар
Серов	6	1,0	КинтГар-уба	Церал	Цилбан. Тлебелал
Гозалов	5	0,8	КинтГар-уба	Гозал	Джар. Нухиял
Шекеров	4	0,7	ХІала-уба	ЧекІерал (КахІал)	Джар. Чумчаял
Сулейманов	4	0,7	КинтГар-уба	Сулиманал	Джар
Цетаев	4	0,7	КинтГар-уба	ЦетГаял	
Абакаров	3	0,5		Папахал	Джар. Чапарал
Асланов	3	0,5		Льебелал	Тлебел-уба. Тле-белал
Айшалов	3	0,5		Байсарал	Джар
Джалилов	3	0,5	КинтГар-уба	Джолиял	
Диниев	3	0,5		ДигІниял	Джар. Нухиял
Мадлиев	3	0,5		Мадлиял (Бугъуял)	Джар. Чумчаял
Курбанов	3	0,5	КинтГар-уба	Тумал	Лакский район РД
Ибрагимов	2	0,3	КинтГар-уба	ИбрагІмал	Джар
Мадяшов	2	0,3		Мадяшал	Джар. Нухиял

В **Кинтгар-уба** живут: *КинтІал*, *Джолиял*, *ХІиджиял* (авар. диал. «Гаджиевы»), *Каиштаял*, *Церал* (авар. – «Лисовы»), *ХІалаял* (авар. – «сильные»), *НухІиял* (авар. *НухІ* – вариант библейского имени Ной, но одновременно и авар. диал. «дорога»), *Кичилал* (от авар. *кІач* – «тулуп»), *Гушарал*, *Гарацал* (авар. «серебряные»), *Гуралал* (от слова *Гурав* – «выросший») ⁸²¹.

8. Квартал Папах-уба (включает Папах-уба, Кацара-уба) – 437 избирателей ⁸²²

Фамилии	Кол-во избир-й	В%	Квартал	Название рода	Происхождение
Хашаев	64	14,6	Папах-уба	Тувусал	Катех
Сиражов	58	13,3	Папах-уба	Сиражал	Джар. Чапарал
Юмухов	51	11,7	Папах-уба	Юмухал	Тлебел-уба. Тлебелал
Алиев	47	10,8	Папах-уба	Гилиявал	Джар. Чапарал
Кусаев	31	7,1	Папах-уба	Кусаял	Куса-тахида. Чумчаял
Кахаев	29	6,6	Папах-уба	КахІал	Джар. Чумчаял
Курбанов	17	3,9	Папах-уба	Кьурбанал	Джар
Шабанов	17	3,9	Къацара-уба	Гпожоял	Джар
Ахмедов	14	3,2	Папах-уба	АхІмаял	Джар
Джуджуев	10	2,3	Папах-уба	Джуджухал	Джар. Чапарал

821 Саидова П.А. Чарско-белоканские говоры... – С. 24.

822 www.infocenter.gov.az.

Папахов	9	2,1	Папах-уба	Папахал	Тлебел-уба – Джар. Чапарал
Абдуллаев	7	1,6	Папах-уба	Габдулаял	Джар
Асланов	7	1,6	Папах-уба	Асланал	с. Шин Шекинского района
Мамедов	7	1,6	Папах-уба	МахМамадал	Джар
Давудов	6	1,4	Папах-уба	ХинчИал (Давудилал)	Джар. Нухиял
Кацаров	6	1,4	Къацара-уба	Къацараял (Пасатал)	Чукак. Чапарал
Чарасев	5	1,1	Папах-уба	ЧаГрал (Гарабал)	Джар. Тлебелал
Гусейнов	5	1,1	Папах-уба	Хусенал	Кусур
Мегжиев	5	1,1	Папах-уба	Магжиял	Цилбан. Тлебелал
Буглиев	4	0,9	Папах-уба	Буглиял	Джар. Чумчаял
Исаев	4	0,9	Папах-уба	Гисаял	Катех
Магдиев	4	0,9	Папах-уба	Мигътиял	Джар
Мусаев	4	0,9	Папах-уба	Мусаял	Джар
Угиев	4	0,9	Папах-уба	Утиял	Джар
Тахтабашов	3	0,7	Папах-уба	Тахтабашал	Джар. Нухиял
Халбаев	3	0,7	Папах-уба	Хъалбаял (Гарабал)	Цилбан. Тлебелал
Атаев	2	0,5	Папах-уба	Гаталал	Джар
Исмаилов	2	0,5	Папах-уба	ДигИниял	Чар. Нухиял
Хамачов	2	0,5	Папах-уба	ЗутГал	Джар

В **Къацарал-уба** (не идентифицированные) живут: *МахIаял* (от авар. диал. *махIа* – «дядя?»), *Топал*, *Джуджухал* (от закат. диал. ав. яз. *джуджу* – «малыш»⁸²³). В Папах-уба известны *КахIал* (белые)⁸²⁴.

9. Квартал Тинавас-уба – 396 избирателей⁸²⁵

Фамилии	Кол-во избир-й	В%	Название рода	Происхождение
Махмудов	57	14,4	Къулянал	Джар
Зутов	47	11,9	ЗутГал	Джар
Додочов	30	7,6	Додочал (Кушдилал)	Джар. Нухиял
Шабанов	29	7,3	Назирал	Джар
Аллахвердиев	24	6,1	ГъоцIоял	Джар
Хетаев	20	5,1	ХIетал	Джар. Чумчаял
Абаков	16	4,0	Абакал	Джар
Хамачов	16	4,0	ЗутГал	Джар
Айалов	15	3,8	ГIаялал	Джар
Халаев	14	3,5	Халаял	Джар. Нухиял
Хамзаев	13	3,3	ХIамзаял	с. Косрода Чародинского района
Миллатов	13	3,3	Миллатал	Джар. с. Согратль Гунибского р-на

823 Саидова П.А. Чарско-белоканские говоры... – С. 24–25.

824 Там же. – С. 22.

825 www.infocenter.gov.az.

Дибиров	12	3,0	Дибирал	Джар
Гаджиев	11	2,8	Хажиял	Джар
Исаев	8	2,0	Гисаял	Джар
Гулдиев	8	2,0	Кьулдиял	Джар
Идрисов	7	1,8	Идрисал	Джар
Бутдаев	5	1,3	Буттаял	Джар. Нухиял
Алиев	5	1,3	Бугьял	Джар. Чумчаял
Гусейнов	5	1,3	Хусенал	Джар
Лулуев	5	1,3	Жунгузал	Джар. Нухиял
Мамедов	5	1,3	МахІамадал	Джар
Жунгозов	4	1,0	Жунгузал	Джар. Нухиял
Хасанов	4	1,0	Хасанал	Джар
Хушанов	4	1,0	Гурал	Джар
Мургузов	3	0,8	МанялІал (Оциял)	Джар. Тлебелал
Нурдинов	3	0,8	Нурдинал	Джар
Кузиев	3	0,8	Кьузиял (БацІилал)	Джар. Чумчаял
Абакаров	2	0,5		Джар
Магдиев	2	0,5	Магьдиял	Джар

Квартал Тинавас-уба основан джарцами Тинавасовыми из рода Алицетал (часть тухума Нухиял). В Тинавас-уба их уже не осталось, хотя сохранился один дом, принадлежащий их представителю, но он сейчас пустует. Расположен он рядом с владениями Абакал, чуть выше квартальной мечети Тинавас-уба. В Джаре Тинавасал – это семьи сыновей Алиева Асхабали – Малламухамада, Рамазана и ШагІана, живущих в верхней части селения.

Самой крупной фамилией в Тинавас-уба является *ЗулІал* (авар. – «быстрые») из числа коренных джарцев. В 1832 г. упоминается глава Рутульского магала «Зуто-эфенди»⁸²⁶, вероятно происходящий из данной фамилии. Известны в Тинавас-уба наряду с коренными джарцами и Хамзаял, которые являются выходцами из селения Косрода Чародинского района. Хамзаев Мухамад в 1930-х годах был председателем Динчибского сельсовета. В отличие от прошлого председателя, он не дал никого репрессировать из селения, часто ручаясь собственной головой за благонадежность тех или иных лиц, вызывавших подозрения. В Тинавас-уба проживают также: *Ваталал*, *Назирал*, *Бугьял* (не идентифицированы)⁸²⁷ и Додочал. По сведениям ЗСПК, собранным в 1860-е гг. Муртазалил Додоч живет в Тинавас-уба (возникло на землях «Цилбанского тухума») и «захватил себе около 100 тагар земли»⁸²⁸.

826 Кублицкий П. Указ. раб. – С. 352-353.

827 Саидова П.А. Чарско-белоканские говоры... – С. 25.

828 ЦИАГ. Ф. 236. Оп. 2. Д. 4. Л. 68.

ТОПОНИМЫ

Мечети: *Бол-мажгит* (авар. – Соборная или дословно «войсковая», «общественная мечеть»), *Тинавасазул мажгит* (авар. – «Тинавасовых мечеть»), *БирикIазул мажгит* (Бириковых мечеть), *Чардахазул мажгит* (Чардахцев мечеть), *ХIасан-убальгIул мажгит* (кладбище Хасан-убы), *КIинтIаргIул мажгит* (Кинтара мечеть: их две – *Цойилеб*, т.е. первая, и *КIиабилеб*, т.е. вторая), *КахIазул мажгит* (Кахаевых мечеть), *Магьдиязул мажгит* (Магдиевых мечеть), *Чаязул мажгит* (Чаяевых мечеть).

Кладбища: *ЧахIал хIубал* (Большое кладбище), *Коноязул хIубал* (Коновых кладбище), *МахьиталаялгIул хIубал* (кладбище позади расположенной поляны), *Тукабизул хIубал* (кладбище около магазинов), *МаллаахIмадил хIубал* (кладбище Малла-Ахмеда), *Цииял хIубал* (новое кладбище), *Папахазул хIубал* (Папаховых кладбище), *Тинавасазул хIубал* (Тинавасовых кладбище), *БирикIазул хIубал* (Бириковых кладбище), *Аракь-убадул хIубал* (кладбище Арак-убы), *КахIазул хIубал* (Каховых кладбище).

Пруды: В Динчи для орошения на речках ставят запруды, которые в Динчи называются *банди*. Это слово иранское по происхождению (*банд* – «плотина», «преграда») и означает «плотину» или «дамбу»⁸²⁹. *ХIера-Гумарил банди*, *Бугьул МалламухIамадил банди*, *Папахазул банди*, *КIинтIа-гьобозул банди*, *Тулуязул банди*, *ХIасаназул банди*.

Речки: *ТинахIмадгIор* (авар. – «младшего Ахмеда река»), *КIудахIмадгIор* (старшего Ахмеда река), *Хьузхьузул-гIор* (грузинская река), *НургIор* (светлая река; отделяет Наккахасан-уба от Магди-уба), *Рахьад* (с авар. диал. – «море»; местное название реки Алазани), *ЧулхугIор* (?), *ГьачгIор* (?), *ГIурхьидул гIор* (пограничная река), *ХIерагIумарил гьободул хьим* (мельничная вода старого Омара), *Додочил гьободул хьим* (мельничная вода Додоча), *МахIцараб ици* (вонючий или протухший родник), *Тинаб чегIергIор* (малая черная река), *Папахул рахь* (Папаха канал), *ЧегIерхьим* (черная вода), *Нугьиб* (с авар. диал. – «в болоте»).

Леса: *Пашан рохь* (пашанский лес), *Рочул рохь* (кленовый лес), *ЧутIул рохь* (от авар. *чудул* – «конский» ?), *Гьутул рохь* (от авар. диал. *ут*, *кьут* – «родник» ?), *ЧанкIауху* (Чанкаевых опушка), *Тулуязул рохь* (лес тальцев), *БагIаркилсадул рохь* (красной церкви лес), *ГIолохьаназул рохь* (молодежный лес), *ЧегIер-рохь* (черный лес), *БагIараб рохь* (красный лес), *Тинавасазул*

829 Гейбуллаев Г.А. Топонимия Азербайджана. – С. 105

рохь (Тинавасовых лес), *Дадал рохь* (Отцовский лес), *Гьадул рохь* (липовый лес), *Бандихь рохь* (у пруда лес), *Халаухуязул рохьал* (леса длинных опушек), *Кьурбанил тала* (Курбана поляна), *Нахьитала* (задняя поляна), *Шуранрохь* (безводный, сухой лес).

Сады: *Сулimanaзул ахI* (Сулеймановых сад), *Гичул ахI* (яблоневый сад), *Коноял ахI*, *Нахьитала* (задняя поляна), *Горочазул ахI* (Горочевых сад), *Аракьул ахI* (фундучный сад).

Летние пастбища: *Диндиб* (на дне), *КIалада* (ущелья), *Гудур* (с авар. диал. – «на вершине»), *Гьумзул гор* (паучий круг), *Пунчилаб* (продуваемый загон для скота), *Гьорчохьюл мегIер* (кусурская гора).

Мельницы: *ЦетIазул гьобо* (мельница Цетаевых), *Диваджил гьобо* (мельница Диваджа), *МаламухIумил гьобо* (мельница Маламухумы), *Додочилаб гьобо* (мельница Додочевых).

Опушки (аху): *ГIодосаб аху* (нижняя аху), *Халаахуял* (длинные аху), *Потоаху* (Пото опушка), *ЧанIкIал аху* (Чанкаевых опушка), *РочгьутIул аху* (опушка ольхового дерева), *АхIмадилаб уху* (опушка Ахмеда), *Давудил уху* (Давуда опушка), *КарчI уху* (заросшая опушка), *ГIарац уху* (Арацовых опушка), *ЧагIрауху* (Чараевых опушка), *Гараджиласул уху* (Гараджевича опушка), *Хиравчиясул уху* (опушка Хиравчи), *Жужу МухIамадил уху* (Жужу Мухаммада опушка), *ГIисал АхIмадил уху* (опушка Исаева Ахмеда), *Рекьулел ухуял* (пахотные опушки), *Мукьурил уху* (опушка Мукура), *Камал Асланил уху* (опушка Камалова Аслана), *Хилит Ирбагьинил уху* (опушка Халитова Ибрагима), *ЧегIерасул уху* (опушка сына Черного), *Гьазизабазул уху* (опушка мучеников за веру), *МухIму Маллал уху* (опушка Мухумаева Маллы), *Мамалаб уху* (Мамаловская опушка), *МахIамаязул уху* (опушка Махамаевых), *ГIалибекил уху* (опушка Алибека), *Васалазул уху* (Васаевых опушка), *Хьобоязул уху* (Хобоевых опушка), *Гьалмагьазул уху* (Халмаговых опушка), *Кьурбанасул уху* (Курбановича опушка), *ЧекIеразул уху* (Чакаровых опушка), *Асланил уху* (Аслана опушка), *БагIараб килсадул уху* (опушка красной церкви), *Халавазул уху* (Халаевых опушка), *ХIерагIумарил уху* (опушка старого Омара), *Нуцалазул уху* (Нуцаловых опушка), *Ибрагьмилазул (Абрамилазул) уху* (Ибрагимовых опушка), *ПирIон уху* (опушка фараона), *ВиркIадзил уху* (опушка виркада (?), *Хьебелдил уху* (опушка Хебелда ?), *Квешаухуял* (плохие, опасные опушки), *АхIмайил уху* (опушка Ахмы), *Зап уху* (Запа (мужское имя) опушка), *МехIекI уху* (подорожника опушка).

Поля, находящиеся под паром (*гъан* или *гъанд*): *Мучакъ гъанд* (комариное поле), *Реху гъанд* (брошенное поле), *КГудаб гъанд* (большое поле), *Чултукул гъан* (рисовое поле), *Халаб гъанд* (длинное поле).

Сенокосы, луга (*кърурх*): *МалинкIаязул кърурх* (Малинкаевых курух), *Сулиманбегил кърурх* (Сулиманбега курух), *ЯхIйалаб кърурх* (Яхьи опушка), *ХинчIилазул кърурх* (курух Хинчиевых), *Мигъдилазул кърурх* (Магдиевых курух), *ГПалибекил кърурх* (курух Алибека), *ГIисалахIмаязул кърурх* (Исалахмаевых курух), *ПешвекIкърурх* (большевистский курух; здесь они собирались в свое время), *АслангIалилаб кърурх* (курух Асланова Али), *Мадугъалазул кърурхал* (курухи соседей), *Лабазанил кърурхъ* (Лабазана курух), *Гумаразул кърурх* (курух Омаровых), *Джилиязул кърурхал* (Джилиевых курухи), *Къоймаласулаб кърурх* (Коймалаевича выгон).

Местности (*бакI*): *АхIна хIараб бакI* (место, где умер Ахна), *Лулу ухуда охъцибе бакI* (первое место после опушки Лулу), *Наибил бакI* (Найба место), *КIукIназул бакI* (Куркунаевых место), *Васиязул бакI* (Васиевых место), *Архи нахъасеб бакI* (место позади канала), *ХъатIаразул бакI* (Хатаровых место), *Бугълузул бакI* (Буглуевых место), *Мадилазул бакI* (Мадиевых место), *МигъдигIилиязул бакI* (Магдиалиевых место).

Пашни (*хIур*): *Чедер хIур* (узкое поле), *ЧегIер хIур* (черное поле), *Назар хIур* (памятное поле), *ЖамагIатил бекъулеб ракъ* (общинная пахотная земля).

Фундучные сады (*аракъхьи*): *Рамазанилаб аракъхьи* (Рамазановский фундучный сад; далее – имена людей или фамилии, плюс принадлежащие им сады), *Кърбан-Рамазанил аракъхьи*, *ИсмаигIилил аракъхьи*, *СалахIил-Рамазанил аракъхьи*, *АрагIалил аракъхьи*, *КIукIна-Абакарил аракъхьи*, *Гумаязул аракъхьи*, *ХIерасул аракъхьи*, *Меседиязул аракъхьи*, *ХIижихилилазул аракъхьи*, *ТIина-ШагIанил аракъхьи*, *Бецаб аракъхьи* (темный фундучный сад).

Прочие названия: *Сулусил* (Сулуса, принадлежащее Сулусу (авар. мужское имя)), *КъебетI* (кузница), *СахIазул авахIил* (Саховых пустоши), *РицIхьи* (заросли плакучей ивы), *Тутухъ* (у тутовника), *Шуранхьи* (безводное место), *Аланхьи* (с авар. диал. – «заросли камышей»), *Рочихъ* (у клена), *Къутухъ* (у оврага), *Бурхьилаб* (змеиное), *Квешал Эрвелял* (плохие Эрвелы?), *Маммал къо* (мост Маммы), *ДагIбал ракъ* (спорная земля), *КахIаб килса* (белая церковь), *Къаралав чIвараб суват* (суват?, где убили карахца), *Чапархана* (в пер. с иран. «посольская дорога»), *АхIмадил нухI*

(дорога Ахмеда), *РукЈелтала* (поляна воспоминаний; дословно – «сердечная поляна»), *ГамчЈил тала* (поляна, покрытая камнями), *Къор* (ловушка, капкан), *Архихъул рагЈал* (край канала), *Тукабил* (магазины: центр селения), *Цијаб уба* (новый квартал: новая часть селения, где молодежь строит дома), *Къоротала* (срединная поляна), *ГамчЈил тала* (камней поляна).



8. МУНИЦИПАЛИТЕТ ЗАКАТАЛА

8.1. Город Закатала

Населенные пункты Закатальского муниципалитета⁸³⁰

Русское название	Аварское название	Азербайджан. название	Жителей в 2007 г.	Избирателей в 2005 г.	Избирателей в 2008 г.
Закатала	Закатала	Zaqatala	18377	10916	11690
Чайдиб	Чайдиб	Qazangül	1070	421	909

Город Закатала расположен в предгорьях лесистых южных склонов ГКХ, на высоте 543 м. над уровнем моря⁸³¹, на правом берегу р. Талаор. От столицы Азербайджана – города Баку его отделяет 430 км. Средняя высота города над уровнем моря – 535 м. Город занимает площадь 367 га. С севера к городу примыкает селение Джар, с востока – селения Цилбан, Эхеди Тала и Бехе Тала, с запада – селение Тлебел-уба, а с юга – Чукак. Население муниципалитета составляет на начало 2007 г. 20 147 чел.

В городе расположены Закатальская районная исполнительная власть и Закатальский баладийат. Рядом с Закатала находятся железнодорожная станция, аэропорт, а в самом городе – автовокзал. Из высших и средних специальных учебных заведений в Закатале расположены: закатальские филиалы Азербайджанского института учителей и Бакинского исламского университета, Государственный колледж управления и технологий, Закатальский образовательный центр. В 1998–2002 гг. в Закатале была построена новая городская Джума-мечеть. Мастер Адем Элмас из Гиресина (Турция) построил ее в стиле османского зодчества.

Из исторических объектов в городе следует отметить Закатальскую

830 www.infocenter.gov.az, www.zaqatala.az.


831 Советский Азербайджан / Под ред. М.М. Алиева. – Баку, 1958. – С. 713.

крепость 1830 года постройки. Крепость с тремя входами занимала площадь 9 га. В свое время здесь дислоцировался сильный гарнизон, располагавший артиллерией. Крепость служила опорным пунктом для царских войск при покорении Закатальского округа и во время действий против войск имама Шамиля. Ее описание встречается у разных авторов. Как пишет один из них, «около пяти часов пополудни было, когда добрался я до крепости *Новые Закаталы*, основанной в 1830 году, возле селения *Закаталы*, бывшего главным в Джарской республике. Она находится на небольшом пригорке и имеет в окружности около двух верст. Местоположение довольно выгодно, так что для покорения ее нужна сильная и искусная артиллерия, следовательно, Азиатским войскам, не исключая и Турецких, она неприступна. До 1830 года были тут дома жителей...»⁸³². В 1905 г. в крепость были сосланы восставшие матросы с броненосца «Потемкин». О революционной деятельности матросов в крепости Закатала писатель Гилман Илькин написал роман «Восстание в крепости», и на основе этого романа был снят художественный фильм «Непобедимый батальон». В крепости также находятся развалины русской православной церкви, старая казарма и прочие объекты (братская могила, дом начальника Закатальского округа и т.д.), представляющие историческую ценность. Однако доступ к ним ограничен из-за расположения в крепости военной части. Ниже крепости, на старой городской площади, находится армянская церковь XIX в. В Закатале расположены памятники: 20 января, павшим в ВОВ, матросу Демешко, Тарасу Шевченко, Севиль Газиевой, Закарье Балахлинскому, Ш. Курбанову.

Центральный городской парк культуры и отдыха им. Гейдара Алиева был заложен в 1947 г. Он занимает площадь 13 га. В парке расположены памятник Г. Алиеву, посвященный ему же музей, детские аттракционы, фонтаны, летние кафе и ресторан. Парк им. Зарифы Алиевой (жены Гейдара Алиева) расположен рядом с центральной районной больницей. Парк занимает площадь 2,5 га.

Историческим центром города, вокруг которого и произошло его формирование, является старая городская площадь и прилегающий парк площадью 1 га. Как пишет С. Сулейманова, среди Закатальского археографического материала имеется арабоязычный документ, где говорится об объявлении свободы невольнику в «мейдану-л-хаурийя» – «платановая площадь»

832 Зубарев Д. Указ. раб. – С. 551.



Город Закатала конец XIX в.

(можно читать также как «мейдану-л-хуррийя» – «площадь свободы»)⁸³³. Под «платановой площадью» подразумевается, конечно, вышеупомянутая площадь, с правой стороны которой растет знаменитый платан, которому 800 лет⁸³⁴. Здесь находилась мечеть в платановой роще, которая была разрушена, а построенная позднее церковь сохранилась на этой площади, где проводились заседания Джарского джамаата⁸³⁵.

Эти земли, на которых был основан город Закатала, согласно данным Закатальской сословно-поземельной комиссии, принадлежала джарцам ту-хума Чапарал⁸³⁶.

Воспоминания путешественника К. Гана подтверждают наше мнение о том, что старая площадь была известна в свое время как «платановая площадь». Как он пишет, «подъезжая к Закаталам, мы замечаем, что на место садов выступают обширные поля с просом, рисом и различными злаками. Уже издали виднеются белые зубчатые стены цитадели, господствующей над маленьким городом и окрестностями. Скоро мы въехали в город по ши-

833 Сулейманова С. Джаро-белоканские аварцы... – С. 132.

834 Гаджиев В.Д., Алекперов Х.М., Эфендиев М.Р., Мустафаева Р.К. Указ. раб. – С. 121.

835 Сулейманова С. Джаро-белоканские аварцы (историко-этнографическое исследование)... – С. 65, 73.

836 ЦИАГ. Ф. 236. Оп. 2. Д. 4. Л. 24.

роким улицам и остановились в «клубе», стоящем на большой площади в сени высоких платанов и лип. Цитадель представляет устарелое укрепление, стены которого отчасти уже разрушены»⁸³⁷.

Интересно, что название платана сохранилось и в местной топонимии – место, где расположена крепость (над площадью), называлась *Панахъ*⁸³⁸. Образовано оно, скорее всего, от *nine* (употребляется в языках аварской группы, носители которых проживают на левобережье Алазани) – «кавказский платан, чинара»⁸³⁹ (с конечным -хъ, означающим расположение «у» чего-либо).

В районе парка находятся центр детского творчества и центральная библиотека. Там же находится знаменитая лестница из 127 ступенек, ведущая со старой площади к крепости. В парке относительно недавно была установлена стела, посвященная герою тюркского эпоса – Деде Коркуду.

Парк им. М.Э. Расулзаде площадью 0,4 га находится перед зданием районного почтамта. В центре парка – памятник М. Расулзаде, основателю Азербайджанской демократической республики (1918–1920 гг.). Мемориальный комплекс «20 января» находится рядом с городским домом культуры. С левой стороны комплекса – Аллея шахидов, павших в карабахской войне.

В городе сосредоточены предприятия пищевой промышленности, мебельная, чайная, швейная фабрики; кирпичный завод, международный студенческий лагерь «Дружба», турбаза «Гюлистан» (создана в 1970 г., с начала 1990-х гг. заселена карабахскими беженцами). Из культурно-развлекательных учреждений в городе работают Закаतालский историко-краеведческий музей, кинотеатр «Бабек», три клуба, два дома культуры, семь библиотек, драмтеатр, парк культуры и отдыха им. Гейдара Алиева, картинная галерея. В городе две гостиницы, четыре мотеля, Олимпийский центр, стадион, больница на 635 мест.

В Закатале расположены: мотели «Ис-ойл» (на ул. Ф. Амирова), «Крепостная площадь» (в парке им. Г. Алиева), «Гагаш» (на ул. имама Шамиля), «Новый Мир» (в Новом массиве); рестораны и кафе – «Сосна» (на ул. С. Годжаева), «Каср» (на проспекте Азербайджан), «Лаззат» (в селе Джар), «Тургут» (на ул. имама Шамиля), «Горуш» (на ул. Ф. Амирова); банкетные залы – «Белый дворец» (на ул. Ф. Амирова), «Бюллур» (на ул. Низами).

837 Ган К.Ф. Путешествие в Кахетию и Дагестан // СМОМПК. – Тифлис, 1902. Вып. 31. Ч. 2. – С. 56.
838 В 1830 г. всех джарцев выселили на плоскость, а жителей этого квартала Джара в хутор *Панахъ-уба*, ныне часть крупного аварского селения Динчи на левом берегу Алазани.

839 Халилов М.Ш. Бежтинско-русский словарь. – Махачкала, 1995. – С. 219.

В Закатале также расположены одна гимназия, три средние школы, одна неполная средняя школа и одна школа-интернат, т.е. всего шесть школ. В относящемся к Закатальскому муниципалитету поселке Чайдиб (Чайсовхоз) расположена средняя школа.

Список школ Закатальского муниципалитета⁸⁴⁰

Названия школ	Год постройки	2006/2007 учебный год			2007/2008 учебный год		
		Число классов	Число учителей	Число учеников	Число классов	Число учителей	Число учеников
Закатальская городская гуманитарная гимназия	1996	26	68	502	27	38	503
Закатальская ГСШ № 1 им. З. Мургузаева	1916	41	114	923	41	109	882
Закатальская ГСШ № 2 им. Н. Гусейнова	1952	40	117	842	41	110	849
Закатальская ГСШ № 3 им. С. Курбанова	1967	61	160	1241	60	158	1193
Закатальская городская школа-интернат	1991	22	60	226	22	53	207
Закатальская ГНСШ № 5	1930	11	30	173	12	27	213
Чайдибская поселковая СШ	1988	16	44	234	15	31	210

Основание города Закатала непосредственно связано с оккупацией царскими войсками Джарской республики в 1830-м г., во время управления Кавказом графом Паскевичем, и постройкой крепости «на месте кладбища разоренного аула»⁸⁴¹ Джар. 28 февраля того года «фельдмаршал князь Паскевич признал необходимым занять часть сел. Джары и на этом месте построить крепость. И так часть Джары была разорена и положено основание крепости, получившей название Новые Закаталы. Название это есть переделанное слово Закер-тала – Захарово-поле, носившее это название со времени еще владычества здесь Грузии; впоследствии же это урочище вошло в черту аула Джары. Сначала, при заложении крепости, джарцы, казалось, равнодушно смотрели на происходившее, но между тем, призвав к совокупному действию горских лезгин, начали энергетически противодействовать русским. Много было пролито крови с обеих сторон, пока, наконец, крепость была окончена и владычество наше в этом крае могло утвердиться на прочном основании. Три раза лезгины силились вытеснить русских из занимаемого ими пункта, и все три попытки окончились не в пользу лезгин.

⁸⁴⁰ www.edu.gov.az.

⁸⁴¹ Берзенов Н. Краткий исторический и географический указатель достопримечательных местностей по Кахетии, Закатальскому округу и частью по Бакинской и Тифлиской губерниям. – Тифлис, 1864. – С. 18.

Первое покушение было сделано, когда еще крепость не была совсем окончена под начальством Гамзат-Бека, современника последних дней Гази-Магомета. Второе под начальством Шамиля в 1853 г. и третье в 1863 году, под начальством Гаджи-Муртуза, жителя селения Белоканы»⁸⁴².

С более подробным описанием самой закладки крепости можно ознакомиться в «Кавказской войне» В. Потто: «На следующий день, 28 февраля Ширванский полк, шесть рот сорок первого егерского, две роты кавказских саперов, три сотни казаков и десять орудий заняли Закаталы. Вслед за ним въехал фельдмаршал и, лично ознакомившись с местностью, приказал поставить в Джарском ущелье крепость, которая могла бы держать в повиновении жителей и ограждать наши границы от вторжения хищных лезгин. К постройке ее приступили немедленно; дома и сады джарских жителей, входившие в черту крепостной эспланады, были куплены казной за высокую цену... (сведения процитированного выше автора опровергают данные В. Потто о выкупе усадеб джарцев. – Х.Ш.). Окрестные леса также были вырублены, и вековые громадные чинары пошли на устройство деревянных оград»⁸⁴³.

Согласно данным ЗСПК, «городу под выгон отведена была земля, в количестве 34 десятин 1200 квадратных сажен, купленная у джарцев за тысячу рублей серебром, деньги за которую джарцы не приняли (по материалам дела далее выясняется, что джарцы отказались продавать землю, а даенги оказались присвоены окружным начальством – Х.Ш.); земля эта простирается от кладбища, что за Белоканскими воротами, на северо-запад к хребту гор. Следовательно нижняя эспланада, на которой стоит город и устроены огороды и сады городских обывателей принадлежит казне, а не городу»⁸⁴⁴.

В 1840 г. «после переселения джарцев из Таначей обратно в Джары, они подали прошение главнокомандующему Закавказским краем генералу от инфантерии Головину, в котором просят возвратить все прежние земли, занятые ныне войсками, расположенными в г. Закаталах, под сенокосы, огороды, пастьбы и прочее»⁸⁴⁵. Начальник Закаतालского округа генерал-майор Шварц в свою очередь предлагает в просьбе джарцам отказать. Его предложение, было, разумеется, принято кавказским наместничеством и джарцам было отказано в возврате насильственно отобранных у них земель.

842 Посербский А. Указ. раб. – С. 24.

843 Потто В.А. Кавказская война. – Ставрополь, 1994. Т. I. – С. 71.

844 ЦИАГ. Ф. 545. Оп. 2. Д. 219 («О Закаतालской городской земле. 1866-1869 гг.»). Л. 5об.

845 Там же. Ф. 236. Оп. 2. Д. 4. Л. 162об.

Жалобы на незаконный захват их земель поступали и от цилбанцев. Они неоднократно указывали администрации Закатальского округа на то, что «безвозмездно отобраны для войска земли, находящиеся около укрепления на западной стороне речки Щитхи (Цилбан-ор – Х.Ш.) и не вошедшие в план прежде купленных земель. С тех пор земли просителей находятся в пользовании батальона под огородами, а потому просят или возвратить земли или заплатить по стоимости их деньгами»⁸⁴⁶.

В прошении жителя сел. Тала (точнее его квартала Киргил) Махмудил Курбана, направленном в 1872 г. в Закатальскую сословно-поземельную комиссию, содержатся интересные сведения о земельном участке, занятом под христианское кладбище. Курбан пишет «отец мой покойный Махмуд был коренной житель сел. Джар и имел на Джарской даче, на запад от Джарской мечети, участок наследственной усадебной земли на один тагар посева. На этой земле ныне находятся кладбища: на север через овраг – армянское, а на юге – русское. Все земли на юге от моего тагара выкуплены русским правительством у джарцев, а на севере от нее оставлены за джарцами, но я лишился и от земли и от денег, так как джарцы мне не уделяли ничего из денег, вырученных за отсутствием у них земли» (далее просит выделить ему другую землю)⁸⁴⁷.

Выбор именно этого места для закладки крепости объяснялся несколькими причинами. Во-первых, как пишут русские источники, «укрепление Новые Закаталы на реке Тала-чай, у селения Зака-талы, от которого и получило свое название, запирает выход из ущелья того же имени»⁸⁴⁸. Во-вторых, строительство крепости именно в этом месте позволяло контролировать наиболее многочисленный и влиятельный на левобережье Алазани Джарский джамаат (1260 дворов до завоевания царскими войсками⁸⁴⁹, т.е. не менее 6 тысяч жителей). Кроме того, Джар имел как естественные преграды («местоположение селений Чары и в особенности Закаталы, которое занимает верхнюю часть Чарского ущелья, чрезвычайно затруднительное по причине густых садов и каменных заборов, наполняющих все ущелье, по обеим сторонам коего горы крупныя, покрытыя лесом») так и искусственные укрепления («сверх сего Закаталы отделены от Чары укреплен-

846 Там же. Л. 162.

847 Там же. Д. 36. Л. 45.

848 Доливо-Добровольский. Экспедиция 1850-го года на лезгинской линии / Перевод с французского П. Волховского // Кавказский сборник. – Тифлис, 1883. Т. VII. – С. 615.

849 Коцебу М.А. Указ. раб. – С. 254.

ем каменным»⁸⁵⁰). Завоеватель сталкивался с крупным укрепленным районом, который очень сложно было взять, поскольку каждый дом, окруженный каменной стеной, представлял из себя маленькую крепость. К примеру, отряду генерала Гулякова пришлось для покорения Джар направиться «по дороге, называемой Закатало, идущей выше местечка Джары, и по обеим сторонам коей были построены дома и расположены обширные сады Лезгин, огражденные заборами»⁸⁵¹. В этом лабиринте из садов, домов-крепостей и высоких каменных заборов был разбит не один отряд завоевателей.

«Город Закаталы надо отличать от селения Верхний Джар в нескольких километрах от города. Окрестные аварцы называют Закаталами именно селение Верхний Джар, а город называют: Чар-базар»⁸⁵². При основании крепости русскими название Закатала было «перенесено» на несколько километров ниже и, ему дана была приставка «Новые», хотя местное население до сих пор придерживается старой топонимии.

Первое письменное упоминание топонима («крепость Закалала», в письме джарского кади Муртазали своему сыну Мухаммаду) можно датировать 1738 г.⁸⁵³ Закатала упоминается и в тексте «Хроники войн Джара» в связи с событиями 1741 г.⁸⁵⁴ Это название в XVIII в. было известно и грузинам. Так, например, Иоанн Багратиони в «Описании селений Картли и Кахетии», составленном в 1794–99 гг., при указании населенных пунктов «Енисели» упоминает «Закатала» (верхняя часть современного Джара) и «Патара Чари» («Малый Чари»; локализация неясна)⁸⁵⁵. До строительства Закалальской крепости в 1830 г., верхняя часть Джара была известна как Закатала (джарцы и сейчас называют верхнюю часть своего села *Закатала*), а нижняя часть города, где находилась мечеть в платановой роще, называлась Джар-базар (местное аварское население называет город *Чар-базар*⁸⁵⁶). Известно, что в XVII в. в Чар-базаре, наряду с аварцами жили и грузины, но впоследствии в результате джаро-кахетинских войн они вынуждены были уйти в Инисел и Кизики⁸⁵⁷.

850 Там же. – С. 262.

851 Хицунов П. Сооружение памятника Генерал-майору Гулякову в Закаталах и его биография // Кавказский календарь на 1850 г. – Тифлис, 1849. Отд. III. – С. 106.

852 Махмудов А.Р. Краткий грамматический очерк закатальского диалекта аварского языка (фонетика, морфология, тексты с комментариями) // Рукописный фонд ИЯЛИ ДНЦ РАН. Ф. 3. Оп. 4. Д. 56. – Л. 4.

853 Айтберов Т.М. Закавказские аварцы... – С. 179.

854 Хроника войн Джара в XVIII столетии... – С. 33.

855 Иоанн Багратиони. Указ. раб. – С. 72.


856 Саидова П.А. Закалальский диалект... – С. 16.

857 Цоральул аварзул рагъазул тарих. – Гь. 19.



Закатальская соборная мечеть (построена в 1998-2002 гг.)

В 1830 г., во время занятия данного региона войсками Российской империи, значительная часть местных аварцев вынуждена была эмигрировать в Дагестан или Османскую империю. «Во время восстания 1830 года сс. Джары, Закаталы и Каписдара были уничтожены и население их перешло отчасти на хутора, называемые Таначи, частью рассеялось по разным деревням или



Церковь XIX в. около старой городской площади г. Закатала

бежало в Дагестан»⁸⁵⁸. При возвращении джарцев из Динчи в родное селение, им не были возвращены «земли под крепостью, эспланадой, сенокосы военных». Также джарцев обязали главную улицу, ведущую от джарских ворот в Джарское ущелье оставить без застройки шириной в 10 саженей, а остальные улицы – в 9 саженей⁸⁵⁹, чтобы русские военные части и артиллерия имели беспрепятственный доступ по всему селу. Царское правительство разрешило джарцам возвратиться и снова застроить Джар только в 1838 г.⁸⁶⁰ Имеются данные и об эмиграции джарцев в Турцию, в частности в анатолийский город Токат, который в середине XIX в. имел «до 6000 домов, из коих 1800 армянских при двух новых прекрасных церквях. Здесь живут около 40 семейств Лезгин, из которых большая часть прибыла сюда вместе с Закатальским ханом, бежавшим из Джаро-Белоканской области, после взятия Ртищевым Новых Закатал, и получавшим от Порты по 4000 пиастров (240 р. с.) в месяц»⁸⁶¹.

858 Фон-Климан Ф. Указ. раб. – С. 325

859 ЦИАГ. Ф. 2. Оп. 1. Д. 5897. Л. 5-5об.

860 Там же. Ф. 236. Оп. 2. Д. 4. Л. 11–19.

861 Путевой журнал Е.И. Чирикова, русского комиссара-посредника по турецко-персидскому разграничению 1849–1852. – СПб, 1875. – С. 27.

В рукописи XIX века, автором которой является Халид Ритлябский, дается следующее объяснение названия Закатала. «Что касается происхождения названия Закатала, то здесь дело в том, что первым, кто оживил закатальскую землю, был мужчина по имени Зака. Он создал, таким образом, поляну (тала), которую и стали называть за-



Город Закатала (1970-е гг.)

тем «поляна Зака» – Закатала»⁸⁶². Нужно сказать, что арабское по происхождению имя Заки (вариант Занки?), было распространено до недавнего времени среди джарских аварцев. В переводе с арабского оно означает «чистый», «праведный». Таким образом, данная этимология топонима «Закатала» не лишена логики. Эти данные подтверждаются и другим источником – местной хроникой XVIII в.⁸⁶³

В этой связи утверждение исследователей о том, что населенный пункт старая Закатала, находящаяся ныне в составе селения Джар, был основан в XVII в. мигрировавшими из Дагестана цахурами⁸⁶⁴, которые и дали название ему, выглядит безосновательно, будучи основанным только лишь на внешней схожести двух названий.

Авторы времен Российской империи в угоду политической конъюнктуре как и все другие факты из истории этого края, так и этимологию этого топонима использовали для утверждения идеи, что аварцы являются в Закатальском округе пришлым элементом. Согласно этой версии, «Закхатала, или правильнее Захартала, т.е. селение Захара, ибо по преданию, первый здесь поселившийся был Грузин по имени Захар»⁸⁶⁵. Эта же версия озвучена и Д. Зубаревым: «селение Закатала, или правильнее Захар-тала, то есть, селение Захара, ибо первый поселившийся здесь был Грузин Захарий»⁸⁶⁶. Данная этимология перекочевала в дальнейшем и во многие официальные

862 Айтберов Т.М. Закавказские аварцы... – С. 151.

863 Цюралъул аваразул рагъазул тарих. – Гь. 17.

864 Azərbaycan toponimlərinin ensiklopedik lüğəti. – II cild. – S. 290.

865 Хицунов П. Указ. раб. – С. 106.

866 Зубарев Д. Указ. раб. – С. 555.

издания Российской империи⁸⁶⁷, но в современных обобщающих трудах по топонимии данная версия признана «неудовлетворительной»⁸⁶⁸.

Среди некоторых современных авторов популярна также скифская версия этимологии «Закатала» (Закатала – Сакатала, т.е. «поляна саков»⁸⁶⁹, с учетом того, что по этой версии «саки» – тюркское племя, тогда как на самом деле они были ираноязычны).

Есть и другие версии. Дореволюционный автор И. Сливичкий писал, что Закатала в «лезгинском» (в данном случае аварском) языке означает «задние таль»⁸⁷⁰. А. Асланов, говоря о *тала* как «поляне», отмечает, что «трудности возникают при установлении первого компонента «зака». Нам кажется, «зака» восходит к мертвым языкам иберийско-кавказской семьи. В микротопонимии Закатальского района в Сувагиле (старом) и в Джарах, где живут цахуры и аварцы, встречаются места по названию ЗАКАНТАЛА. По-видимому, произошло скрещивание двух семантически близких слов, исконного и заимствованного»⁸⁷¹. Наряду с другими вариантами С. Сулейманова предлагает этимологизировать две составные части «Закатала» как *цIакъа* «хороший» и *тIалу* «плато»⁸⁷². Однако *тIала* в аварском языке имеет и другие значения. Как пишет академик Г. Меликишвили, грузинское *чартали* образовано путем присоединения к этнониму *чар* – названию одного из аварских «племен», слова *тала*, «засвидетельствованного в хундзском (аварском. – Ш.Х.) языке» и «обозначающего «строение», «ущелье»»⁸⁷³.

По сообщению автора середины XIX в., «так как крепость по обыкновению была на возвышенности, то с восточной стороны, через ворота, довольно крутой спуск отделял ее от форштадта, обнесенного со всех стороны каменной стеной с бойницами. Скромные домики форштадта, в один этаж, крытые тесом, а то и просто соломой, увитые плющом с виноградными палисадниками и стройными тополями, между которых везде струилась вода, весело и привлекательно смотрелись из-за своей зеленой драпировки. На базаре и по лавкам толпились солдаты, казаки, лезгины (аварцы – Ш.Х.),

867 Семенов А. Географо-статистический словарь Российской империи. – СПб., 1863–1885. Т. II. – С. 250.

868 Никонов В.А. Краткий топонимический словарь. – М., 1966. – С. 143.

869 Административно-территориальное деление Азербайджана (Президентская библиотека). – Баку, 2007. – С. 85.

870 Сливичкий И. Джаро-Белоканские леса и Алазанская долина // Газета «Кавказ». 1848. № 40.

871 Асланов А.М. Из топонимии Алазани. – С. 95.

872 Молла Мəһəммəd əл-Чари. Чар Салнамəси. – С. 102.

873 Меликишвили Г.А. Указ. раб. – С. 123–124.



Стены Закатальской крепости (1830 г.)

грузины и армяне»⁸⁷⁴. В воспоминаниях графа де Сюзана, опубликованных в 1846 г. в Париже, говорится: «Мы прибыли в Закаталы – крепость у подножья гор. Это древняя резиденция джарцев (djars), одного из наиболее значительных лезгинских племен»⁸⁷⁵.

Позднее Закатала получила статус города: «по указу Правительственного Сената от 4 июля 1851 года форштадт крепости Новые Закаталы возведен на степень города»⁸⁷⁶. Согласно сведениям А. Посербского «форштадт Закатальской крепости был переименован в город и так образовалось в нем новое сословие мещан»⁸⁷⁷.

Главной улицей форштадта и города вплоть до начала XX в. была Белоканская улица⁸⁷⁸. Начиналась она с так называемых Билкан-каву (авар. – «Белоканские ворота») и тянулась вдоль платановой площади и почти до р. Цилбан-ор. В советское время Белоканская улица была названа Комму-

874 Дзерожинский В.С. Из Кавказской войны. По поводу 50-летия осады Месельдегерского укрепления Шамилем в 1853-м году // Военный сборник. 1903. № 9. – С. 54.

875 Рукописный фонд ИИАЭ ДНЦ РАН. Ф. 1. Оп. 1. Д. № 4205. Л. 10.

876 ЦИАГ. Ф. 545. Оп. 2. Д. 219. Л. 7об.

877 Посербский А. Указ. раб. – С. 32–33.

878 Дзерожинский В.С. Указ. раб. – С. 54.



Вид на г. Закатала из крепости

нистической, а сейчас она является частью Азербайджанского проспекта. В восприятии закатальских старожилов город ограничивается: с севера – крепостью, с востока – парком имени Ленина (сейчас им. Гейдара Алиева) и речкой Цилбан-ор, с востока и юго-востока – улицами Демешко и Комсомольской (сейчас – пр. Гейдара Алиева), а с юго-запада – памятником Севиль Газиевой, находящимся на пересечении улиц Коммунистической и Кирова (сейчас – пр. Г. Алиева и улица Деде Коркуда соответственно). В этих границах город пребывал вплоть до конца XIX в., когда он начал стремительно расти в основном за счет переезда сюда армян из Нахичевани, в основном с территории современного Ордубадского района. Он занял территории селений Чукак, Тлебел-уба. В черту города вошли населенные первоначально аварцами кварталы Чукака – Кацарал уба, Гаргаразул уба, Тушиязул уба, Мусаалиязул уба и др. Следует отметить наличие в черте города родовых кладбищ аварских тухумов, к примеру фамилии Кацарал близ современного здания прокуратуры, на месте которого находились принадлежавшие им строения.

Пределы города долгое время ограничивались оборонительными стенами форштадта. К примеру, «в 1852 году вступивший в должность на-

чальника Джаро-Белоканского округа и всей Лезгинской кордонной линии генерал-майор Барон Врангель, назначил комиссию для отвода мест под постройки домов, лавок и духанов и передал ту комиссию все прошения городских обывателей по этому предмету», а комиссия уже выделила земли и выдала документы на нее⁸⁷⁹. «Все прошения об отводе мест за белоканскими воротами (форштадтской стены) были оставляемы комиссиею без исполнения, а просителям объявлялось, что когда указанное пространство казенной земли будет обнесено каменной стеною, тогда пустопорожние места будут отводиться законным порядком, преимущественно-же участвовавшим в возведении стены, а до того всякие постройки за форштадтскою стеною без особого на то разрешения начальства воспрещаются»⁸⁸⁰.

Если в 1840 г. в Закатале было 226 жителей, а в 1859 г. – 387, то далее в связи с окончанием Кавказской войны его население уменьшилось в 1861 г. до 324 жителей⁸⁸¹. Однако в дальнейшем население города все-таки постепенно начало расти. По камеральному описанию 1873 г. в городе насчитывалось 299 «податных» дымов (из них 248 «окладных») и 1079 жителей (461 магометан и 618 христиан; 604 мужчин и 475 женщин)⁸⁸². По данным 1886 г., в городе проживало 1231 жителей; из них аварцев – 493, армян – 510, русских – 167, мугалов – 25, грузин – 20. К 1897 г. в Закатале уже жило 3009 жителей. В ходе войн и междоусобиц начала XX в. население города сократилось за счет оттока армянского и русского населения. В 1920 г. в Закатале жило 2572 чел., однако вскоре снова начало расти и уже к 1939 г. достигло 8 710 жителей. После стремительного роста в 1930-е гг. темп замедлился и к 1956 г. здесь было 9 100 жителей⁸⁸³. По переписи 1959 г. в Закатале жило 10 250 чел. (5093 муж. и 5 157 жен.), 1970 г. – 13 377 чел. (6 430 и 6 947), 1979 – 16 143 чел. (7 663 и 8 480). Сейчас численность населения города перевалила за 20 тыс. чел.

Г. Ибрагимов указывает, что на 1 января 1974 г. из общего населения (16 500 чел.) 4 125 чел. составляли цахуры⁸⁸⁴. Однако, по последним данным, а точнее – согласно официальной информации, предоставленной районным статкомитетом, в городе Закатала из 20 000 населения цахура-

879 ЦИАГ. Ф. 545. Оп. 2. Д. 219. Л. 8.

880 Там же. Л. 9об.

881 Чавадова З.Э. Указ. раб. – С. 52.

882 Сведения о количестве народонаселения в г. Закаталах... – С. 52–54.

883 Советский Азербайджан... – С. 310.

884 Ибрагимов Г.Х. Указ. раб. – С. 3.

ми являются 2 000 жителей или 10%⁸⁸⁵. Большинство цахур, живущих в городе Закатала являются выходцами из села Мишлеш Рутульского района, что видно из факта распространения у большинства городских цахур мишлешского говора⁸⁸⁶. Последний является общепринятой формой внутрицахурского общения, хотя значительное распространение среди городских цахур даже при общении со своими сородичами получил азербайджанский язык. В городе также живет несколько сотен ингилойцев, четверть из которых – не образовавшие семей и живущие в городе отдельно и работающие здесь⁸⁸⁷.

При анализе, например, этнического состава населения, проживающего на Джарской улице города Закатала (около 110 чел.), выясняется, что около 83% из них являются аварцами, 14% азербайджанцами, около 2% – русскими и около 1% – цахурами. Из числа аварцев 40% являются уроженцами собственно селения Джар (фамилии *ЧагИрал*, *ТунИал*, *Гъазиханал*, *Гилиявал*), 18% – села Тарих (*Габдурашидал*), 12% – села Чвадаб Чародинского района (*МагъдиГалиял*), 12% – села Ахвадара (*БерикИал*), 8% – села Динчи (*Тхувусал*), 6% – села Куса-тахиды (*Хурудилал*)⁸⁸⁸.

При аналогичном анализе населения, проживающего по улице им. Мамедгулузаде (немногим более 210 чел.) доля аварцев составляет почти 53%, азербайджанцев – 37%, цахур – 5%, грузин – 2,5%, лакцев – 1,5% и лезгин – 1%⁸⁸⁹. Среди аварцев также преобладают джарцы – 40%, также много выходцев из Дагестана, селений Динчи, Ахвадара, Мухах и др.

В городе живут следующие азербайджанские общины: шекинцев – около 1 500 чел., терекемейцев (азербайджанцев из Грузии) – около 1 100, нахичеванцев – до 1 тыс., выходцев из Ирана – около 400, карабахцев – около 200, гянджинцев и жителей окрестных районов – 200. Всего азербайджанцев в городе около 5000 чел. Наряду с ними в городе также около 3 тыс. человек разных национальностей (в основном аварцы и цахуры) имеют азербайджанское самосознание и азербайджанский язык в качестве основного и подчас единственного средства общения. В городе также живут около 400

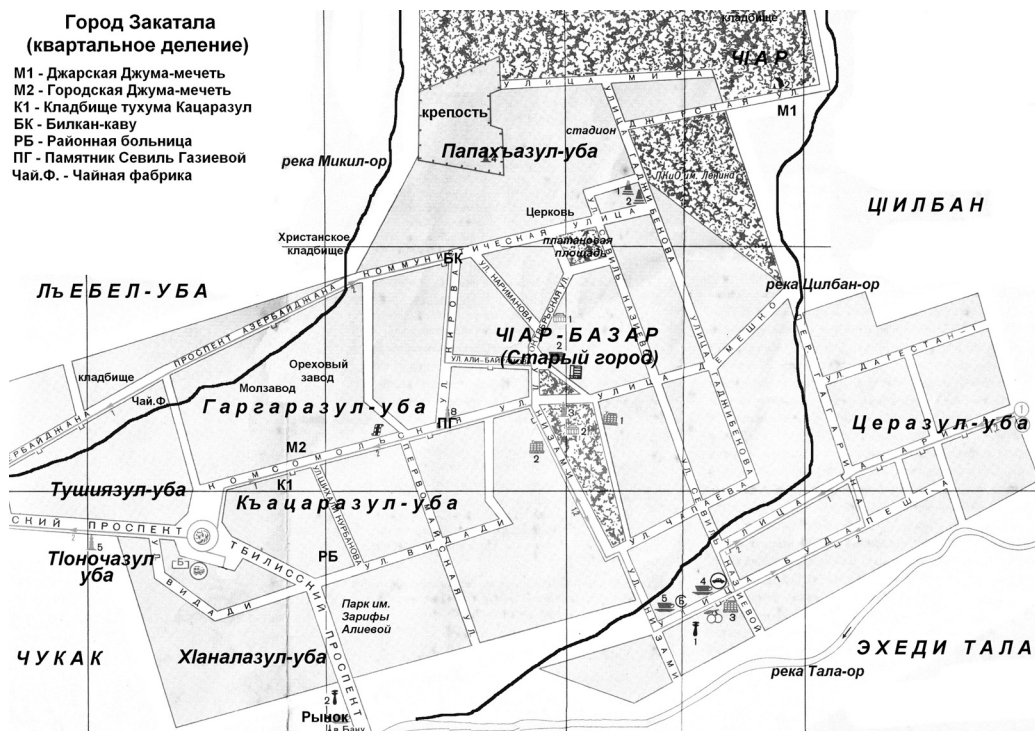
885 Clifton J.M., Tiessen C., Deckinga G., Lucht L. The sociolinguistic situation of the tsakhur of Azerbaijan // SIL International, 2005. – P. 6.

886 Ибрагимов Г.Х. Указ. раб. – С. 19.

887 Clifton J.M., Tiessen C., Deckinga G., Mak J. The sociolinguistic situation of the inghiloyle of Azerbaijan // SIL International, 2005. – P. 6.

888 Исходный статистический материал для таблицы взят с официального сайта Центральной избирательной комиссии АР: www.infocenter.gov.az.

889 Там же.



ингилойцев (грузин-мусульман). Численность аварцев после укрупнения в 2010 г. составляет около 10 тысяч чел.

Помимо коренных джарцев, которые составляют около 70% аварского городского населения, в Закатале также живет много аварцев – выходцев из Дагестана, а также ахвахцев, которые сначала переселились из Дагестана в сел. Ахвахдара, а потом после Великой Отечественной войны – в город Закатала. В городе имеется сегодня около 100 семейств ахвахцев, большинство из которых имеют дома в северо-восточном микрорайоне. Это улицы им. Анара Хамидова (бывш. ул. Гагарина, названная именем погибшего в Карабахе парня (мать – ахвахская аварка, отец – шекинский азербайджанец)), им. Салахадина Казимова (бывшая Дагестанская, названа именем Героя Советского союза из аварского сел. Эхеди Тала⁸⁹⁰) и Дагестанская (бывш. 2-я Дагестанская). Как подчеркивает И.А. Дибиров, «ахвахская молодежь семьями переселяется в г. Закаталы и оседает там»⁸⁹¹. Эти процессы, естественно, провоцируют ускоренную потерю собственного, родственного

890 Болаев И. Они прошли славный путь. Биографии некоторых выдающихся закательцев. – Махачкала, 2010. – С. 10.

891 Дибиров И.А. Лексические и морфологические особенности дагестанских языков Алазанской долины. Махачкала, 2001. – С. 95.

аварскому – ахвахского языка и тому, что «все чаще можно встретить ахвахскую молодежь, говорящую на закатальском диалекте аварского языка или на азербайджанском языке»⁸⁹².

Приложения:

Ведомость домовладельцам и частным постройкам г. Закатал (составлена 3 августа 1868 г.)

Казенные постройки⁸⁹³:

Казармы, принадлежащие Кавказскому линейному №25 батальону – 2.

Батальонных и ротных цейхгаузов – 5.

Ротных дворов – 4.

Батальонный двор – 1.

Батальонная канцелярия – 1.

Батальонная оружейная мастерская – 1.

Инженерная казарма – 1.

Казачья казарма – 1.

Мастерская Закатальский окружной артиллерийской команды – 1.

Цейхгауз артиллерийской команды – 1.

Католическая церковь – 1.

Дома, занятые под помещение окружного Управления и словесного суда – 2.

Общественные здания г. Закатал⁸⁹⁴:

Армянская церковь.

Дома, занятые под помещение женской школы – 2.

Городская гаптивхта – 1.

Частные дома⁸⁹⁵. В Закатале 99 домов, из них русским гражданским лицам и военным принадлежат 55; армянам – 34 (елисаветпольским – 11, синахским – 9, шушинским – 3, тифлисским – 3, телавским – 1, нахичеванским – 1 и армянам из сел. Акулис Ордубадского уезда – 6); грузинам – 5; полякам – 2; азербайджанцам – 2 и аварцам – 1. Азербайджанцы – это братья Исмихановы из Шуши, служившие в администрации Закатальского округа и при-

892 Там же.

893 ЦИАГ. Ф. 545 («О Закатальской городской земле»). Оп. 1. Д. 219. Л. 70-71.

894 Там же. Л. 71об.

895 Там же. Л. 71-87об.

обретшие дома в 1863 и 1867 гг. Аварец же – ротмистр Чанкал Ахмад из сел. Джар, купил дом у вдовы Ульяны Шариповой за 500 рублей 15 сентября 1855 г. Чанкал Ахмад родился в 1825 г., в январе 1844 г. поступил в Собственный его императорского величества конвой. Дослужился до майорского звания и по сведениям на 1867 г. занимал должность Белоканского наиба⁸⁹⁶.

Лавки и духаны⁸⁹⁷. В Закатале в 1868 г. было 136 лавок и духанов, большинство из которых принадлежало армянам. Наибольшее количество принадлежало выходцам из сел. Акулис Ордубадского уезда – 43. Елисаветпольцам принадлежало 26 лавок, сигналам – 17, шушинцам – 17, нухинцам – 6, тифлиссцам – 2, происхождение остальных двух армян – духанщиков и торговцев установить не удалось. Всего армянам принадлежало 113 торговых и питейных заведений Закаталы. Коренные жители округа – аварцы владели 11 лавками. В числе владельцев лавок числились: из сел. Гугам – Кадиразул Хаджи-Тиновил Абдурахман (самый крупный торговец – владел 6 лавками, над 3 из них у него находилось жилое помещение), Алил Хасан и Умарил Шахбан (по 1 лавке); из сел. Тала – Умарил Хаджи из сел. Тала, Хаджи-Хасанил Малла-Курбан, Рамазанил Курбан-хаджи; из Чардаха – Мухамадил Хаджи-Хушан и Мухамадил хаджи; из Джара – кади Малла-Мургузалил Бала-апанди и Кинтасул Хаджи-Мухамад; из Сабунчи – Абушил Юсуп. Кроме того грузинам принадлежало 4 лавки, нухинским азербайджанцам – 3 (2 из них – братьям Эльчибековым), русским – 2, турку (Осман Полад оглу) – 1. В городе также числилась еще одна церковная лавка, открытая лет за 35 до составления ведомости.

8.2. Поселок Чайдиб

На западной окраине города расположен поселок, который среди местного населения получил название Чайдиб (авар. – «в папоротниках»). Он, однако, имеет и другие названия: Чайсовхоз (распространено среди русскоязычного населения), Газангюль (употребляется азербайджанцами), Хурмауба (в сел. Тлебел-уба).

На этом месте в XIX в. существовало небольшое аварское селение Хур-

896 Там же. Д. 2851 («Дело по ходатайству начальника Закатальского округа о назначении майору Чанкал Ахмаду пенсии за отличие по службе. 1871-1881 гг.»). Л. 5.

897 Там же. Д. 219. Л. 88-95.

ма-уба. Оно упоминается в источниках в связи со следующими событиями. Известный предводитель восстания 1863 г. Гаджи-Муртуз в ночь с 4 на 5 июля вышеуказанного года остановился с войском во время похода на Закаतालскую крепость у холма Кашка-гох, расположенного в двух верстах от крепости. В источнике XIX в. говорится о том, что после маневров в близлежащей местности, Гаджи-Муртуз «воротился» к холму «и расположился в садах деревни – Хуриса Оба»⁸⁹⁸. Вероятнее всего, это искаженное название населенного пункта Хурма-уба (рукописное написание буквы –м– было принято за –ис–). Поселение это было расположено на восточной окраине Чайдиба и позднее заброшено жителями, которые в большинстве своем поселились в сел. Тлебел-уба.

В 1934-35 гг. здесь был основан чайный совхоз, а позже построен завод эфирных масел⁸⁹⁹. Поселок, основанный на «территории завода эфирных масел, которые получают из лепестков казанлыкской розы, завезенной из Казанлыкской долины Болгарии», позднее получил название Казангюль (азерб. «Казанский цветок»)⁹⁰⁰. Однако ранее в документах этот же поселок имел название Хурма-уба (авар. *уба* – «квартал») или «Хурмаоба» на азербайджанском языке⁹⁰¹.

Иоанн Багратиони в «Описании селений Картли и Кахети», написанном в 1794–99 гг., при указании населенных пунктов и урочищ «Енисели» называет и «Вардиани», т.е. «Розовое» или «Цветочное», которое логично было бы отождествить с «Гюллюком» (Джиних), однако расположено оно у автора после «Мацехи» и до «Чари»⁹⁰². А перечисляет автор населенные пункты строго с запада на восток. Исходя из этого, не исключено, что населенный пункт с таким названием стоял на месте Чайдиба во времена, когда левобережье Алазани входило в грузинское государство, тем более, что на карте В. Багратиони оно расположено приблизительно на территории между сел. Гугам и пос. Чайдиб.

Согласно указу президента АР И. Алиева от 22 июня 2010 г. поселок был ликвидирован, а его территория и соответственно проживающее на нем население были переданы в ведение города Закавала. Всего в состав города вошло 528,16 га (из них государственных земель – 172,4 га, муниципальных

898 Фадеев Р.А. Указ. раб. – С. 570–571.


899 Azərbaycan toponimlərinin ensiklopedik lüğəti. – II cild. – S. 47.

900 Нуриев Э.Б. Исследование названий населенных пунктов... – С. 13.

901 Нуријев Е.Б. Азәрбајҹан ССР Шәки-Загатала зонасынын топонимиясы. – С. 10.

902 Иоанн Багратиони. Указ. раб. – С. 72.

– 114,21 га и частных – 241,55 га). Таким образом, поселок стал составной частью города Закатала и прекратил свое самостоятельное административное существование.



Город Закатала. Фото Д. Ермакова (1846-1916 гг.)

9. СПИСОК ИСПОЛЬЗОВАННОЙ ЛИТЕРАТУРЫ

Монографии, научные статьи и материалы:

1. Akif Məmmədli. Balakən-Zaqatala bolgesinin tarixinə dair. – Bakı, 2007. (на азерб. яз.).
2. Arzu Əşrəf qızı. Car-Balakən camaatlığı (XVII əsrin sonu – XIX əsrin 30-cu illəri). – Bakı, 2009. (на азерб. яз.).
3. Clifton J.M., Tiessen C., Deckinga G., Lucht L. The sociolinguistic situation of the tsakhur of Azerbaijan // SIL International, 2005.
4. Clifton J.M., Tiessen C., Deckinga G., Mak J. The sociolinguistic situation of the inghiloy of Azerbaijan // SIL International, 2005.
5. Clifton J.M., Tiessen C., Deckinga G., Mak J., Lucht L. The sociolinguistic situation of the avar of Azerbaijan // SIL International, 2005.
6. Süleymanova S.Ə. Albaniyanın şimal-qərb sərhəd bölgəsi Lpiniya-Ereti // AMEA Tarix İnstitutu Elmi Əsərləri. 20-ci cild. – Bakı, 2007. (на азерб. яз.).
7. Абдуллаев М.А. Мыслители Дагестана (досоветский период). – Махачкала, 2007.
8. Агларов М.А. Кавказские реалии в российской историографии (XVIII – нач. XIX вв.) // Материалы Международной научной конференции «Кавказ: археология и этнология». – Баку, 2009.
9. Айтберов Т.М. Закавказские аварцы (VIII – начало XVIII вв.). – Махачкала, 2000. Ч. I.
10. Айтберов Т.М. Осетинские имена у аварцев XIV–XVII вв. // Проблемы осетинского языкознания. – Орджоникидзе, 1984. Вып. I.
11. АКАК (Акты Кавказской археографической комиссии). – Тифлис, 1869. Т. III.
12. АКАК (Акты Кавказской археографической комиссии). – Тифлис, 1873. Т. V.
13. Акопян А.А. Албания–Алуанк в греко-латинских и древнеармянских источниках. – Ереван, 1987.
14. Алескеров Ю.Ю. Очерк социально-экономических отношений в Закавказском округе в XIX в. (до 1870 г.). Автореф. дис. канд. ист. наук. – М., 1953.
15. Алибекова П.М. Жизнь и творческое наследие Дибир-кади из Хунзаха. – Махачкала, 2009.

16. Алиев И.Г. История Мидии. – Баку, 1960.
17. Алиев Ш. Северо-западный Азербайджан: ингилойцы. – Баку, 2007. (на азерб. яз.).
18. Ализаде А.А. К истории формирования населения Лагича // Кавказ: археология и этнология. Материалы международной научной конференции. – Баку, 2009.
19. Арунова М.Р., Ашрафян К.З. Государство Надир-шаха Афшара. – М., 1958.
20. Асланов А.М. Азербайджанский язык в орбите языкового взаимодействия (социально-лингвистическое исследование). – Баку, 1989.
21. Асланов А.М. Из топонимии Алазани // Ономастика Кавказа. – Махачкала, 1976.
22. Бакрадзе Дм. Заметки о Закатальском округе // Записки Кавказского отдела Императорского русского географического общества (ЗКОИРГО). – Тифлис, 1892. Кн. XIV. Вып. I.
23. Берзенов Н. Краткий исторический и географический указатель достопримечательных местностей по Кахетии, Закатальскому округу и частью по Бакинской и Тифлисской губерниям. – Тифлис, 1864.
24. Болаев И. Они прошли славный путь. Биографии некоторых выдающихся закатальцев. – Махачкала, 2010.
25. Брегадзе Н.А. К вопросу об этническом составе населения Грузии в XVII в. // Кавказский этнографический сборник. – М., 1976.
26. Бретаницкий Л.С., Мамиконов Л.Г. Оборонительные сооружения Закатальского и Белоканского районов // Памятники архитектуры Азербайджана. – Баку, 1950.
27. Броневский С.М. Исторические выписки о сношениях России с Персиею, Грузиею и вообще с горскими народами, на Кавказе обитающими со времен Ивана Васильевича доньне. – СПб., 1996.
28. Бурджаев Т. (Асистиавишвили), Исаев С. (Датунашвили), Алибегов Б. (Моуравишвили). Трагедия грузин-ингилойцев. – Тбилиси, 2003.
29. В. Н. Население Закатальского округа по народной переписи 1871 года // Сборник сведений о кавказских горцах. Вып. VI. – Тифлис, 1872. Отд. III.
30. Верещагин Н.К. Зоологические путешествия. – Л., 1986.
31. Волкова Н.Г. Из северо-кавказской этнонимии // Ономастика Кавказа. – Махачкала, 1976.
32. Волкова Н.Г. Этнонимы и племенные названия Северного Кавказа. – М., 1973.

33. Волконский Н.А. Война на восточном Кавказе с 1824 по 1834 г. в связи с мюридизмом (продолжение). // Кавказский сборник. Т. XII. – Тифлис, 1888.
34. Волконский Н.А. Война на восточном Кавказе с 1824 по 1834 г. в связи с мюридизмом (продолжение) // Кавказский сборник. Т. XI. – Тифлис, 1887.
35. Гаджиев В.Г. Сочинение Гербера «Описание стран и народов между Астраханью и рекою Курой находящихся», как исторический источник по истории народов Кавказа. – М., 1979.
36. Гаджиев В.Д., Алекперов Х.М., Эфендиев М.Р., Мустафаева Р.К. Закавказский заповедник. – М., 1985.
37. Гаджиев М.С. Лпиния (исторические факты, локализация, этническая принадлежность) // Дагестан в эпоху Великого переселения народов (этногенетические исследования). – Махачкала, 1998.
38. Гаджиев М.С. Миссия епископа Исраела и вопросы исторической географии Кавказской Албании // Северный Кавказ: историко-археологические очерки и заметки. Материалы и исследования по археологии России. – М., 2001. Вып. 3.
39. Газиев М. История селения Тинди. – Махачкала, 2008.
40. Ган К.Ф. Путешествие в Кахетию и Дагестан // СМОМПК. – Тифлис, 1902. Вып. 31. Ч. 2.
41. Гарунова К.И. Некоторые соматические названия в диалектах аварского языка // Проблемы отраслевой лексики дагестанских языков: соматические термины. – Махачкала, 1986.
42. Гейбуллаев Г. К этногенезу азербайджанцев. – Баку, 1994.
43. Гейбуллаев Г.А. Топонимия Азербайджана. – Баку, 1986.
44. Генко А.Н. Из культурного прошлого ингушей // Записки коллегии востоковедения при азиатском музее АН СССР. 1930. Т. 5.
45. Гулиева Л.Г. Термин ноһур в топонимии Азербайджана // Материалы научной конференции посвященной изучению топонимии Азербайджана. – Баку, 1973.
46. Гусейн-заде Р. Аварцы в Азербайджане // Ирс. – Баку, 2007. № 30.
47. Гусейнов И. Язык и история Кавказской Албании. – Махачкала, 2000.
48. Гусейнов Ф.М. К истории цахуров. – Махачкала, 1998.
49. Гусейнова Б.М. Расселение дагестаноязычных и других народов в восточном Закавказье в XVIII – середине XIX вв. – Махачкала, 2004.
50. Дамиргаяев Ш.К. Топографические карты, как один из источников изучения географических названий // Материалы докладов II научной конференции, посвященной изучению топонимии Азербайджанской ССР. – Баку, 1981.

51. Дебилов П.М. Резьба по дереву в Дагестане. – М., 1982.
52. Джангидзе В.Т. Ингилойский диалект в Азербайджане (вопросы грамматической и лексической интерференции). – Тбилиси, 1978.
53. Джейранишвили Евг. Цахский и мухадский языки. – Тбилиси, 1984. Ч. I.
54. Джуаншер Джуаншерияни. Жизнь Вахтанга Горгасала / Пер., пред. и комм. Г.В. Цулая. – Тб., 1986.
55. Дзерожинский В.С. Из Кавказской войны. По поводу 50-летия осады Месельдегерского укрепления Шамилем в 1853-м году // Военный сборник. 1903. № 9.
56. Дибилов И.А. Лексические и морфологические особенности дагестанских языков Алазанской долины. – Махачкала, 2001.
57. Доливо-Добровольский. Экспедиция 1850-го года на лезгинской линии / Перевод с французского П. Волховского // Кавказский сборник. – Тифлис, 1883. Т. VII.
58. Дубровин Н. История войны и владычества русских на Кавказе. – СПб, 1871. Кн. I. Т. I.
59. Еремеев Д.Е. Этногенез турок. – М., 1971.
60. Зубарев Д. Поездка в Кахетию, Тушетию, Пшавию, Хевсурию и Джаро-Белоканскую область // Русский вестник. 1841.
61. Ибрагимов Г.Х. Цахурский язык. – М., 1990.
62. Кавказский календарь на 1902 г. – Тифлис, 1901.
63. Кавказский календарь на 1910 г. Ч. I. – Тифлис, 1909.
64. Кемпер М. К вопросу о суфийской основе джихада в Дагестане // Подвижники Ислама (культ святых и суфизм в Средней Азии и на Кавказе). – М., 2003.
65. Керимов В.И. История развития оборонительного зодчества Азербайджана (с древнейших времен до XIX века). Дис. докт. архитект. – Баку, 1992.
66. Климов М.М. Демография Закатальского района // Научный архив Института истории АН АзССР. Рукопись № 662.
67. Клятвенное обещание джаро-белоканских аварцев и принятые ими условия при вступлении в подданство России. 1803 г. // Русско-дагестанские отношения в XVIII – начале XIX в. Сб. док. – М., 1988.
68. Ковалевский С.А. Карта Птолемея в свете исторической географии Прикаспия // Известия Всесоюзного географического общества. 1953. № 1.
69. Комаров А.В. Заметка о названиях Дагестанских гор, рек, озер и проч. // ЗКОИРГО. – Тифлис, 1875. Кн. VIII.

70. Коряков Ю.Б. Атлас кавказских языков с приложением полного реестра языков. – М., 2006.
71. Косвен М.О. Семейная община и патронимия. – М., 1963.
72. Косвен М.О. Этнография и история Кавказа. – М., 1961.
73. Коцебу М.А. Сведения о джарских владениях. 1826 г. // История, география и этнография Дагестана XVIII–XIX вв. Архивные материалы (ИГЭД) / Под ред. М.О. Косвена и Х.-М. Хашаева. – М., 1958.
74. Крачковская В.А. Историческое значение памятников южно-арабской архитектуры // СВ – М.-Л., 1947. Т. 4.
75. Кублицкий П. Война на восточном Кавказе с 1824 по 1834 г. в связи с мюридизмом // Кавказский сборник. – Тифлис, 1894. Т. XVIII.
76. Линевич И.П. Бывшее Елисуйское султанство // ССКГ. – Тифлис, 1873. Вып. 7.
77. Məmmədov Ə.F. Rus çarizminin zaqatala dairəsindəki müstəmləkəçilik siyasətində erməni amili // AMEA Tarix İnstitutu Elmi sərələri. 20-ci cild. – Bakı, 2007. (на азерб. яз.).
78. Mustafazadə T.T. Son orta əsrlərdə Azərbaycanın Şəki-Zaqatala bölgəsində sosial-iqtisadi və siyasi münasibətlərin səciyyəvi xüsusiyyətləri // AMEA Tarix İnstitutu Elmi Əsərləri. 20-ci cild. – Bakı, 2007. (на азерб. яз.).
79. Магомедов Р.М. История Дагестана. – Махачкала, 1961.
80. Мамедов А.Ф. Совместная борьба Азербайджана и Дагестана против колониальной политики царизма (1801–1864 гг.) // Историко-культурные и экономические связи народов Дагестана и Азербайджана: через прошлый опыт взгляд в XXI век. – Махачкала, 2007.
81. Маршаев Р.Г. К вопросу о социальном строе Ахтыпаринского «вольного» общества в XVIII – нач. XIX вв. // Ученые записки ИИЯЛ Даг. филиала АН СССР. – Махачкала, 1957. Т. III.
82. Махмудов А.Р. Краткий грамматический очерк закатальского диалекта аварского языка (фонетика, морфология, тексты с комментариями) // Рукописный фонд ИЯЛИ ДНЦ РАН. Ф. 3. Оп. 4. Д. 56.
83. Меликишвили Г.А. К истории древней Грузии. – Тбилиси, 1959. – С. 123–124.
84. Мехтиев А. Народное жилище Азербайджана с древнейших времен до начала XX века. – Тебриз, 2001.
85. Микаилов К.Ш. Арчинский язык. – Махачкала, 1967.
86. Микаилов К.Ш. Джаро-белоканская топонимия и микропонимия (рукопись). 1976.
87. Минорский В.Ф. История Ширвана и Дербенда. – М., 1963.

88. Молла-заде С.М. Топонимия северных районов Азербайджана. – Баку, 1979.
89. Мухамадов К. Чарада районълул исламйаб тарих. – Махачхъала, 2009. (на авар. яз.).
90. М-цев М. Краткий обзор Джаро-Белоканского округа // Закавказский вестник. 1850. № 9.
91. Нейматова М.С. Мемориальные памятники Азербайджана (XII–XIX века). – Баку, 1981.
92. Никонов В.А. Краткий топонимический словарь. – М., 1966.
93. Норденстам И.И. Описание Антль-Ратля. 1832 г. // ИГЭД.
94. Нуриев Э.Б. Исследование названий населенных пунктов южного склона Большого Кавказа (междуречья Мазымчай – Геокчай). Автореф. дис. канд. геогр. наук. – Баку, 1983.
95. Нуријев Е.Б. Азербайжан ССР Шэки-Загатала зонасынын топонимијасы. – Баку, 1989. (на азерб. яз.).
96. Нурмагомедов И.Г. Карахский союз сельских обществ в XIX – начале XX в. – Махачкала, 2007.
97. Нурмагомедов М. Описание арабских рукописей // Рукописный фонд ИИАЭ ДНЦ РАН. Ф. 3. Оп. 1. Д. 216.
98. Отношение ген.-ад. Розена к ген.-ад. Чернышеву о военных действиях царских войск против Гамзат-бека в Джарской области. 6 августа 1832 г. // Движение горцев Северо-Восточного Кавказа в 20–50 гг. XIX века. Сб. док. – Махачкала, 1959.
99. Папуашвили Т.Г. Вопросы истории Эрети. – Тбилиси, 1970. (на груз. яз.).
100. Пашаева М. Из этнической истории аварского народа // Национальный фольклор. – Баку, 2008. Вып. 20. (на азерб. яз.).
101. Петрушевский И.П. Джаро-Белоканские вольные общества в первой половине XIX века. – Махачкала, 1993.
102. Петрушевский И.П. Джаро-Белоканские вольные общества в первой половине XIX века. – Тифлис, 1934.
103. Посербский А. Очерк Закатальского округа // Кавказский календарь на 1866 г. – Тифлис, 1865.
104. Потто В. Кавказская война. – М., 2007. Т. V.
105. Потто В.А. Кавказская война. – М., 2007. Т. 5.
106. Потто В.А. Кавказская война. – Ставрополь, 1994. Т. I.
107. Приказ по отдельному кавказскому корпусу о военных действиях против отрядов Шамиля в Джаро-белоканском округе. 19 сентября 1853 г. // Народно-

- освободительная борьба Дагестана и Чечни под руководством Имама Шамиля. Сборник документов. – М., 2005.
108. Приложения и записки А.П. Ермолова. Часть II. 1816–1827 годы // Чтения в императорском обществе истории и древностей при Московском университете / Под ред. О.М. Водянского. – М., 1867. Кн. 4.
109. Путевой журнал Е.И. Чирикова, русского комиссара-посредника по турецко-персидскому разграничению 1849–1852. – СПб, 1875.
110. Развитие национально-русского двуязычия. М., 1976.
111. Рукописный фонд ИИАЭ ДНЦ РАН. Ф. 1. Оп. 1. Д. № 4205.
112. Савина В.И. Этнонимы в топонимии Ирана // Ономастика Востока. – М., 1980.
113. Саидов М.С. Описание арабских рукописей сектора востоковедения ИИЯЛ им. Гамзата Цадасы на 1980 г. // Рукописный фонд ИИАЭ ДНЦ. Ф. 3. Оп. 1. Д. № 6936.
114. Саидова П.А. Закатальский диалект аварского языка. – Махачкала, 2007.
115. Саидова П.А. К характеристике лексического состава закатальского диалекта аварского языка // Десятая региональная научная конференция по историко-сравнительному изучению иберийско-кавказских языков. – Грозный, 1983.
116. Саидова П.А. Особенности локативов в закатальском диалекте аварского языка // Падежный состав и система склонения в кавказских языках. – Махачкала, 1987.
117. Саидова П.А. Чарско-белоканские говоры аварского языка. 1976 г. // Рукописный фонд ИЯЛИ ДНЦ РАН. Ф. 3. Оп. 4. Д. 393.
118. Сведения о количестве народонаселения в г. Закаталах и Закатальском округе // Сборник сведений о кавказских горцах. – Тифлис, 1876. Вып. IX. Отд. IV.
119. Свод статистических данных о населении Закавказского края, извлеченных из посемейных списков 1886 г.: издан по распоряжению главноначальствующего гражданской частью на Кавказе Закавказским статистическим комитетом. – Тифлис, 1893. VIII: Закатальский округ.
120. Сказки и басни, собранные и переведенные с аварского Айдемир Чиркеевским // ССКГ. – Тифлис, 1869. Вып. II. Отд. V.
121. СМОМПК. Том 22. – Тифлис, 1897.
122. Советский Азербайджан / Под ред. М.М. Алиева. – Баку, 1958.
123. Сулейманов Я. Этимологические изыскания // Ученые записки Дагестанского филиала АН СССР (Серия филологическая). – Махачкала, 1964. Т. XIII.

124. Сулейманов Я.Г. Опыт объяснения названий дагестанских аулов // Рукописный фонд ИЯЛИ ДНЦ РАН. Ф. 3. Оп. 4. Д. 81.
125. Сулейманова С. Археографические документы XVIII – XIX веков из Закатальского историко-краеведческого музея // Известия Академии наук Азербайджана (серия истории, философии и права). – Баку, 1990. № 4. (на азерб. яз.).
126. Сулейманова С. Джаро-белоканские аварцы (историко-этнографическое исследование) // Азербайджан и азербайджанцы в мире. – Баку, 2009. № 2.
127. Сулейманова С. Джаро-белоканские аварцы // Азербайджан в мире. 2006. № 4 (6).
128. Сулейманова С.А. Этнополитическая история северо-западной Албании в свете архетипов в местных источниках // Известия НАН Азербайджана (серия истории, философии и права). – Баку, 2004. Вып. 4.
129. Сумбатзаде С. Этногенез азербайджанского народа. – Баку, 1990.
130. Таймасханов И.И. Телекь. МахIачхъала, 2004. (на авар. яз.).
131. Тревер К.В. Очерки по истории и культуре Кавказской Албании. – М.–Л., 1959.
132. Усейнов М.А., Бретаницкий Л.С., Салам-заде А.В. История архитектуры в Азербайджане. – М., 1963.
133. Услар П.К. Этнография Кавказа. Аварский язык. – Тифлис, 1889. Часть III.
134. Фадеев Р.А. О Закатальском восстании // 60 лет Кавказской войны. Письма с Кавказа. Записки о кавказских делах. – М., 2007.
135. Фон-Климан Ф. Война на Восточном Кавказе с 1829 по 1834 год в связи с мюридизмом // Кавказский сборник. – Тифлис, 1896. Том XVII.
136. Фон-Плотто А.И. Природа и люди Закатальского округа // Сборник сведений о кавказских горах. – Тифлис, 1869. Вып. IV.
137. Халаев З.А. Из истории оборонительных сооружений Алазанской долины // Вопросы истории. 2007. № 10.
138. Халаев З.А. Этнополитическая и культурно-религиозная история дагестаноязычных народов Алазанской долины в XVI-XVIII вв. Автореф. дис. канд. ист. наук. Махачкала, 2009.
139. Халилов М.Ш. Грузинский пласт в названиях растений в некоторых дагестанских языках // Проблемы отраслевой лексики дагестанских языков: названия деревьев, трав, кустарников. – Махачкала, 1989.
140. Халилов М.Ш. Грузинско-дагестанские языковые контакты. – М., 2004.
141. Хапизов Ш. Тлейсерух. Историко-этнографический очерк. – Махачкала, 2007.
142. Хицунов П. Сооружение памятника Генерал-майору Гулякову в Закаталах и его биография // Кавказский календарь на 1850 г. – Тифлис, 1849. Отд. III.

143. Чавадова З.Э. Шимал-Гэрби Азэрбајчан. – Баку, 1999. (на азерб. яз.).
144. Чеерчиев М.Ч. Некоторые топонимы и этнонимы Дагестана (По данным «Хроники войн Джара в XVIII столетии») // Дагестанская ономастика. – Махачкала, 1996. Вып. 2.
145. Чокаев З.К. Монгольские топонимы Чечено-Ингушетии // Ономастика Кавказа. – Орджоникидзе, 1980.
146. Шиллинг Е.М. Народы Кавказа. Малые народы Дагестана. – М., 1993.
147. Энциклопедический справочник «Народы мира». – Баку, 1998. (на азерб. яз.).
148. Юзбашев Р.М. Характеристика современной азербайджанской топонимии // Топонимия Востока. – М., 1969.
149. Яишников Т.Н. Выдержки из описания лезгино-джарских вольных обществ. 1830 г. // ИГЭД.
150. Яковлев Н. Новое в изучении Северного Кавказа (Предварительный отчет о работах Дагестано-Чеченской экспедиции 1923 г. в Дагестане) // Новый Восток. 1924. Кн. 5.
151. Ямпольский З. Из истории древней Кавказской Албании. – М., 1949.

Первоисточники и архивные материалы:

1. Description géographique de la Georgie, par le Tsarevitch Wakhoucht, publiée d'après l'original autographe, par M. Brosset. – St.-Petersbourg, 1842 (на франц. яз.).
2. Plinii Naturalis Historia. Liber VI, XI. – London, 1969 (на англ. яз.).
3. Айтберов Т.М. Памятные записи // Письменные памятники Дагестана XVIII–XIX вв. – Махачкала, 1989.
4. Архивные документы о Чар-Белакани. Изд. М. Думбадзе. – Тбилиси, 1950. (на груз. яз.).
5. Бакиханов Аббас-Кули-Ага. Гюлистан-Ирам. – Баку, 1926.
6. Бузанд Фавстос. История Армении / Пер. с древнеарм. и комментарии М.А. Геворкяна. – Ереван, 1953.
7. Вахушти Багратиони. Атлас Грузии (XVIII век). – Тбилиси, 1997.
8. Вахушти Багратиони. История царства грузинского / пер. Н. Т. Накашидзе. – Тбилиси, 1976.
9. Вахушти. География Грузии / введ., пер. и примеч. М.Г. Джанашвили // Записки Кавказского отдела Императорского Русского географического общества (ЗКОИРГО). Кн. XXIV. Вып.5. – Тифлис, 1904.

10. Еремян С.Т. Армения по «Ашхарацуйцу». – Ереван, 1963.
11. Еремян С.Т. Моисей Каланкатуйский о посольстве албанского князя Вараз-Трдата к хазарскому хакану Алп-Илитверу // ЗИВ АН СССР. 1939. Т. VII.
12. Есаи Хасан Джалаян. Краткая история страны Албанской (1702–1722 гг.) / Пер. Т.И. Тер-Григоряна, пред. и издание З.М. Буниятова. – Баку, 1989.
13. Иоанн Багратиони. Описание Картли и Кахети. Изд. Т. П.Енукидзе и Г.В. Бедошвили. – Тбилиси, 1986. (на груз. яз.).
14. Иоганн Антон Гильденштедт. Путешествие по Кавказу в 1770–1773 гг. / Комм. и ред. Ю. Карпова. – СПб., 2002.
15. История Егише Вардапета. – Тифлис, 1853.
16. Какабадзе С.С. Грузинские документы IX–XV вв. – М., 1982.
17. Какабадзе С.С. Грузинские документы Института народов Азии АН СССР. – М., 1967.
18. Карта «Азиатская Турция, Анатолия, включающая Армению, Курдистан, Алджезиру, Ирак-Аджами». – Париж, 1762 г.
19. Картлис Цховреба (История Грузии) / Под ред. Р. Метревели. – Тбилиси, 2008.
20. Картлис Цховреба. – Тбилиси, 1955. Т. I. (на груз. яз.).
21. Каяев А. Тараджим улама Дагистан // Рукописный фонд ИИАЭ ДНЦ РАН. Ф. 25. Оп. 1. Д. 1.
22. Мамедов Г.М. «Каиме» Бедреддинзаде Али-бея (статья 1) // Известия АН АзССР (серия истории, философии и права). – Баку, 1988. № 3.
23. Мовсес Каланкатуаци. История страны Алуанк / Пер. с древнеармянского, пред. и ком. Ш.В. Смбатяна. – Ереван, 1984.
24. Моисей Каганкатваци. История агван / Пер. Патканова. – СПб., 1861. – С. 28, 30, 42, 56.
25. Молла Мəһəммəд əл-Чари. Чар Салнамəси. Тəрчүмə, кириш, гејд С.А. Сулејманованындыр. – Баку, 1997. (на азерб. яз.).
26. Мровели Леонти. Жизнь Картлийских царей. – М., 1979.
27. Неймат М.С. Корпус эпитафических памятников Азербайджана. – Баку, 2001. Т. II: Арабо-персо-тюркоязычные надписи Шеки-Закатальской зоны (XIV век – начало XX века).
28. Греческие и римские писатели о Кавказе / Перевод К. Гана // СМОМПК. – Тифлис, 1844. Вып. IV.
29. Семейные списки фамилиям, претендующим на принадлежность к высшему сословию и коренным бекским фамилиям в Закатальском округе. 1874 г. // ЦИАГ. Ф. 236. Оп. 1. Д. 25.

30. The History of the Caucasian Albanians by Movses Dasxuranci. – L., 1961. Transl. by C.J.F. Dowsett.
31. Хайдарбек Геничутглинский. Историко-биографические и исторические очерки / Пер. с араб. Айтберова Т.М., вступ. и комм. Гаджиева В.Г. – Махачкала, 1992.
32. Хроника войн Джара в XVIII столетии / комм. Дибирова А. – Махачкала, 2009.
33. Хроника войн Джара в XVIII столетии / Пер. П.К. Жузе, прим. Е.А. Пахомов, пред. В. Хулуфлу. – Баку, 1931.
34. Цоралъул аваразул рагъазул тарих. ХІадур гъабунa Т.М. Айтберовас. – МахІачхъала, 1996. (на авар. яз.).
35. ЦГА РД. Ф. 127. Оп. 1. Д. 1.
36. ЦИАГ (Центральный исторический архив Грузии). Ф. 2.
37. ЦИАГ. Ф. 236.
38. ЦИАГ. Ф. 545.
39. ЦИАГ. Ф. 1638.
40. Шихсаидов А.Р., Айтберов Т.М., Гасанов М.Р., Алиев Б.Г. Материалы по хронологии и генеалогии // Источниковедение средневекового Дагестана. – Махачкала, 1986.
41. Шихсаидов А.Р., Айтберов Т.М., Оразаев Г.М.-Р. Дагестанские исторические сочинения. – М., 1993.
42. Шуайб б. Идрис аль-Багини. Табакат аль-хваджакан ан-накшбандийа ва сādāt машайих аль-халидийа аль-махмудийа. Дамаск. 1996 (на араб. яз.).

Словари и справочная литература:

1. Azərbaycan toponimlərinin ensiklopedik lüğəti. – Bakı, 2007. I cild. (на азерб. яз.).
2. Azərbaycan toponimlərinin ensiklopedik lüğəti. – Bakı, 2007. II cild. (на азерб. яз.).
3. Абаев В.И. Историко-этимологический словарь осетинского языка. – М., 1973. Т. II.
4. Административно-территориальное деление Азербайджана (Президентская библиотека). – Баку, 2007.
5. Азербайджанская ССР. Административно-территориальное деление на 1 января 1961 г. – Баку, 1961.
6. Азербайджанская ССР. Административно-территориальное деление на 1 января 1977 г. – Баку, 1979.

7. Бушуева Е.Н. Словарь географических терминов и других слов, встречающихся в топонимии Азербайджанской ССР. – М., 1971.
8. Бушуева Е.Н. Справочник географических терминов и других слов, встречающихся в топонимии Дагестанской АССР. – М., 1972.
9. Пабашилов П. Сугьулдерил калам (Согратлинский говор). – Махачхъала, 2007. (на авар. яз.).
10. Глonti А.А. Словарь грузинских народных говоров. – Тбилиси, 1984. (на груз. яз.).
11. Жирков Л.И. Аварско-русский словарь. – Л., М. 1936.
12. Канкава М.В. Грузинско-русский словарь. – Тб., 2008.
13. Пагирев Д.Д. Алфавитный указатель к пятиверстной карте Кавказского края, издания Кавказского Военно-топографического отдела. – Тифлис, 1913.
14. Пагирев Д.Д. Кавказ: географические названия и объекты. – Нальчик, 2007.
Семенов А. Географо-статистический словарь Российской империи. – СПб., 1863–1885. Т. II.
15. Персидско-русский словарь / под ред. Ю.А. Рубинчика. – М., 1970. Т. I.
16. Список населенных мест Азербайджана по данным переписи 1926 г. // Рукописный фонд ИИАЭ. Ф. 1. Оп. 1. № 482.
17. Халилов М.Ш. Бежтинско-русский словарь. – Махачкала, 1995.
18. Халилов М.Ш. Цезско-русский словарь. – М., 1999.

Интернет-материалы:

1. Коркмасов А. История наших поколений, или кавказские гвардейцы в свите императора // www.rcnc.ru (официальный сайт Российского конгресса народов Кавказа). 22.05.2005 г.
2. Неофициальный сайт селения Динчи: www.dinchi.tr.org
3. Официальный сайт Центральной избирательной комиссии АР: www.infocenter.gov.az.
4. Официальный сайт администрации Закатальского района: www.zaqatala.az.
5. Официальный сайт Госкомстата АР: www.azstat.org.
6. Официальный сайт Министерства образования АР: www.edu.gov.az.
7. Официальный сайт Минкультуры и туризма АР: www.mct.gov.az.
8. Официальный сайт Центральной избирательной комиссии АР: www.infocenter.gov.az.

Газетные статьи:

1. Агаев Д. Цоралгул маГарулал // Газета «БаГараб байрахь». – МахIачхъала, 25.01.1966 с. (на авар. яз.).
2. Закиев Фаик. Село... с карты Птолемея // Газета «Наш век». – Баку, 13.04.2007 г.
3. МахIатIов М. Баракатаб ракъ. 3. Зияратал // Газета «ХIакъикъат». – МахIачхъала, 8.07.1995 с. (на авар. яз.).
4. МахIатIов М. Баракатаб ракъ. 7. Цоралдаги къвагъулеб буго // Газета «ХIакъикъат». – МахIачхъала, 15.07.1995 с. (на авар. яз.).
5. МахIмудов А. Чар // Газета «ХIакъикъат». – МахIачхъала, 25.06.1992 с. (на авар. яз.).
6. Сливичкий И. Джаро-Белоканские леса и Алазанская долина // Газета «Кавказ». 1848. № 40.

Сбор полевого материала для настоящей работы автор начал еще с 2003 года, хотя сама работа написана в 2008-2010 гг. Считаю своим долгом поблагодарить хранителей исторической памяти селений Джарского общества, которые поделились информацией по этнографии и истории своих селений и тем самым обогатили настоящую монографию. Приводя здесь далеко не полный список этих лиц, заметим, что не со всеми информаторами автору удалось поговорить лично. С некоторыми из них по нашей просьбе беседовали уроженцы этих сел, проживающие в РД. Поэтому топонимический материал, возможно, нуждается в дальнейшем уточнении.

Приведенные в монографии полевые данные различных областей этнографии, географии и ономастики селений приведены со слов следующих жителей джарских селений (большинство их уже нет в живых):

№	ФИО	Населенный пункт	Год рождения
1	Ариязул Али Махамад	Нухбик	1938
2	Бацилазул Мухума Махамад	Динчи	1936
3	Галлазул Абдулхамид Джуджу	Гоабтала	1938
4	Гитиназул Субайдаг Али	Ахвахдара	1917
5	Давудазул Саадула	Джар	1931
6	Дибиразул Шумайсаг Ибрахим	Динчи	1920
7	Дибразул Магди Махамадали	Нухбик	1938
8	Дибразул Хажай Абдулла	Цилбан	1913
9	Зангиязул Махамад Джамалудин	Чукак	1922
10	Зангиязул Шамсудин	Тлебел-уба	1942
11	Зинкизул Написат Мусалав	Ахвахдара	1922
12	Зутазул Макашарип Ибрахим	Динчи	1928
13	Ибрагимазул Абдурахман	Дартуказ	1930
14	Исмалазул Мухаммадил Магди	Кусур (РД)	1924
15	Кахазул Кахав	Гоабтала	1934
16	Кахазул Нажмудин	Пашан	1912
17	Киштиназул Хуруй	Макав	1935
18	Киштиназул Шабан Хаджи	Макав	1933
19	Лачиназул Рукият Абдулла	Гугам	1925
20	Магдизул Пирдас Мухума	Динчи	1913
21	Мазгаразул Асхабали	Кусур (РД)	1928
22	Накказул Патимат Али	Джар	1925
23	Нухиязул Хажай Махамад	Джар	1924
24	Олоханазул Шамсу Чанкалав	Дартуказ	1923
25	Понцолазул Ибрахим Малламухума	Макав	1936
26	Рамазанов Рамазан Ахмад	г. Закавала	1932
27	Садиязул Хаджияв Хаджимахамадав	Гугам	1924
28	Тиназул Гузал Хабибулла	Цилбан	1912
29	Тлебелазул Хамид Хамзат	Тлебел-уба	1929
30	Тликазул Ибрахим Тликавчи	Нухбик	1935
31	Тликазул Шамсият Хеддел	Джар	1926
32	Убаганазул Билал Булачил	Гилиб (РД)	1928
33	Церазул Шарапудин Исмаил	Нухбик	1934

Автор будет весьма признателен всем, кто выскажет по настоящей работе свои замечания, дополнения и пожелания. Просим обратиться по следующему электронному адресу: **hapiz80@mail.ru**

Хапизов Ш.М.

ПОСЕЛЕНИЯ ДЖАРСКОГО ОБЩЕСТВА

(историко-географическое и этнографическое описание
микрорегиона в Восточном Закавказье)

На обложке: Фоторепродукция с картины Макса Тильке «Грузин ингилоец из местечка Кахи», 1912 г. (обращает на себя внимание нехарактерный для грузин и типичный для аварцев костюм кахцев. В Кахи, согласно переписи 1886 г., проживало немало аварцев и художник мог ошибиться относительно этнической принадлежности своего типажа);
Карта из «Нового атласа, или сборника карт всех уголков света», Спб., 1793 г.

Редактор

Хазамов Д.-А. А.

Дизайн обложки и верстка

Каллаев Д.Г.

Сдано в набор 14.05.11

Подписано в печать 31.08.11

Формат 70x100/16. Бумага офсетная.


Печать цифровая. Гарнитура «Times New Roman»

Тираж 500. Заказ № 34/11.

Цена договорная.

Издательско-полиграфический отдел ООО «ДИНЭМ»
367030, Республика Дагестан, г. Махачкала, ул. М. Гаджиева, 94.
Тел./факс: +7 (722) 68-16-59
E-mail: dinem2006@mail.ru

Отпечатано в типографии «Медиа-Полис», г. Ростов-на-Дону



**ХАПИЗОВ ШАХБАН
МАГОМЕДОВИЧ,**
родился 30 июня 1979 г.
в с. Кочубей Тарумовского
района РД. Соискатель
отдела этнографии ИИАЭ
ДНЦ РАН. Автор 2 книг
и 16 научных статей
по истории и этнографии
Дагестана и Закавказья.
Главный редактор газеты
«Новое Дело».

