

ХАПИЗОВ Ш.М. **КАБАХЧОЛИ:** К ИСТОРИИ И ЭТНОГРАФИИ АВАРЦЕВ ЮЖНОГО КАВКАЗА



ХАПИЗОВ Ш.М.
КАБАХЧОЛИ:
 К ИСТОРИИ И ЭТНОГРАФИИ АВАРЦЕВ
 ЮЖНОГО КАВКАЗА

ИНСТИТУТ ИСТОРИИ, АРХЕОЛОГИИ И ЭТНОГРАФИИ
ДФИЦ РАН

Хапизов Ш.М.

КАБАХЧОЛИ:
К ИСТОРИИ И ЭТНОГРАФИИ АВАРЦЕВ
ЮЖНОГО КАВКАЗА



instituteofhistory.ru

Махачкала
2021

УДК 94(47)
ББК 63.3. (24А3)
Х19

Рекомендовано к изданию решением Ученого совета
ИИАЭ ДФИЦ РАН от 5.10.2021 г.

Рецензенты:

Мусаева М.К., в.н.с. ИИАЭ ДФИЦ РАН
Курбанов М.-З.Ю., с.н.с. ИИАЭ ДФИЦ РАН

Хапизов Ш.М.

Х19 Кабахчоли: к истории и этнографии аварцев Южного Кавказа. – Махачкала, 2021. – 256 с.: илл.

ISBN 978-5-4447-0073-0

Данное исследование посвящено истории и этнографии аварцев левобережья р. Алазани в пределах южной части Белоканского района Азербайджанской Республики. Особое внимание уделено в работе поселенческой культуре. Значительную часть книги занимает исследование хозяйственно-экономической жизни, тухумной структуры и ономастики Кабахчоли. В этом микрорегионе Кабахчоли проживает около 35 тысяч жителей, составляющих более трети жителей Белоканского района. Кабахчоли включает в себя следующие муниципалитеты района: Кабахчоли, Кехса, Рохоб, Умалиб, Шарип, Шамбул, Халатала и Сарыбулак/Царахин.

На обложке использованы: фотография конца XIX в. и карта этнического состава населения Белоканского района.

УДК 94(47)
ББК 63.3. (24А3)

ISBN 978-5-4447-0073-0

© Хапизов Ш.М., 2021
© ИИАЭ ДФИЦ РАН, 2021



ОГЛАВЛЕНИЕ

Введение	4
Глава I. Географические очерки.....	9
§ 1.1. Природно-географические условия	9
§ 1.2. Топонимия Кабахчоли	20
§ 1.3. Антропонимия Кабахчоли	35
§ 1.4. Земли аварцев Белокан и Кабахчоли в XIX в.	40
Глава II. Исторические очерки.....	49
§ 2.1. Ранние этапы этнической истории Цора	49
§ 2.2. Очерк средневековой истории (VI – XIV вв.)	58
§ 2.3. Алазанская долина в составе Кахетинского царства (XV – начало XVII вв.)	63
§ 2.4. Этнокультурные процессы в Цоре в XVII – начале XIX вв.	71
§ 2.5. Кабахчоли в 30-50-е годы XIX века	77
§ 2.6. «Национально-освободительное движение» конца XIX – начала XX веков	96
§ 2.7. Жители Кабахчоли в событиях 1917-1920-х гг.	103
§ 2.8. Период репрессий 1930-х гг.	112
§ 2.9. Этнодемографические процессы в Цоре (XX – нач. XXI вв.)	121
Глава III. Поселенческая культура аварцев Цора.....	131
§ 3.1. Генезис и эволюция	131
§ 3.2. Типолого-классификационная характеристика	146
§ 3.3. Топография поселений	156
§ 3.4. Тухумно-территориальная структура Кабахчоли	176
Заключение	233
Приложения	238



ВВЕДЕНИЕ

Данное исследование посвящено истории и поселенческой культуре этнических аварцев левобережья р. Алазани в пределах южной части Белоканского района Азербайджанской Республики, месте – известном как Кабахчоли. Под данным термином понимается микрорегион, в котором проживает около 35 тысяч жителей, составляющих более трети жителей Белоканского района. Кабахчоли включает в себя следующие муниципалитеты района: Кабахчоли, Кехса, Рохоб, Умалиб, Шарип, Шамбул, Халатала и Сарыбулак/Царахин¹.

Необходимо отметить, что на современной административно-политической карте Южного Кавказа территория левобережья Алазани распределена между районами Азербайджана: Белоканским, Закатальским, Кахским (отчасти и Шекинским) и Грузии: Дагдыжским, Кварельским, Телавским и Ахметским. Из этих районов традиционными регионами расположения поселений дагестанских народов были Белоканский, Закатальский, Кахский районы Азербайджана, а также (с некоторыми оговорками) Кварельский и Дагдыжский районы Грузии. Это сплошной пояс склонов Главного Кавказского хребта и прилегающей приалазанской равнины, начинающийся от границ Шеки и заканчивающийся у города Кварели. Площадь этого региона составляет около 5 тысяч кв. км, на которых проживает до 330 тысяч человек, около половины из которых – представители 11 дагестанских этнокультурных групп: аварцы, цахуры, рутульцы и удины.

Предметом данного исследования выступает не только историческое прошлое Кабахчоли, но и его поселенческая культура в XVIII–XX вв. Под ней подразумевается совокупность всех населенных пунктов сельского типа (сельских поселений), расположенных на изучаемой территории, в сочетании с ее внутренней инфраструктурой и структурой связей между ними – в процессе ее исторического развития. Исследуемый процесс развития поселенческой культуры в исторической перспек-

1. Подробнее о географии Кабахчоли см. в параграфе 1.1. Природно-географические условия данной монографии.



тиве подразумевает систему количественных и качественных изменений структуры и функций сети сельских поселений, происходивших в результате целенаправленных действий государственной власти и населения региона. Таким образом, основная цель исследования заключается в комплексном изучении системы расселения и характеристике поселенческой культуры дагестаноязычного населения левобережья Алазани (Цора) на основании всех доступных источников и полевого материала.

Научная разработанность темы исследования крайне слаба. Если вопросы, связанные с типологией жилища Цора, так или иначе, получили освещение в некоторых трудах этнографов, то поселенческая культура данного региона никогда не становилась объектом научного интереса исследователей. Из работ, посвященных описанию жилых строений Цора, следует, прежде всего, отметить работу азербайджанского исследователя М.Н. Насирли: «Жилые дома населения Шеки-Закатальской зоны Азербайджанской ССР» (1975)², написанную на азербайджанском языке. Хотя название монографии на русском языке указано как «Поселения Шеки-Закатальской зоны Азербайджанской ССР», однако обращение к названию на языке оригинала и к его содержанию не оставляет сомнений в том, что оно не совсем точно переведено. Работу отличает описательный характер, практически отсутствуют цифровой материал, карты, обобщения и сравнения с другими регионами Дагестана и Закавказья, также крайне слабая источниковая база. На этом фоне выделяется работа другого азербайджанского исследователя А. Мехтиева (2001)³, посвященная народному жилищу Азербайджана. В ней цорский материал представлен большей частью при описании жилых башен Азербайджана, обнаруженных в аварских селениях Алазанской долины. Ценный фактический материал по народному жилищу Цора содержится в статьях С. Датиева, Д. Мотис⁴ и В.П. Кобычева⁵. Такого же рода материал, но уже по оборонительным сооружениям Цора, имеется в статье Л. Бретаницкого и Л. Мамиконова⁶. Этому же вопросу посвящена статья

2. *Насирли М.Н.* Жилые дома населения Шеки-Закатальской зоны Азербайджанской ССР. Баку, 1975 (на азерб. яз.).

3. *Мехтиев А.* Народное жилище Азербайджана. Тебриз, 2001.

4. *Датиев С., Мотис Д.* Жилье XVIII–XIX вв. Закатальского района // Памятники архитектуры Азербайджана. Баку, 1950. С. 103–110.

5. *Кобычев В. П.* Крестьянское жилище народов Азербайджана в XIX в. // Кавказский этнографический сборник. М., 1962. Вып. III. С. 3–68.

6. *Бретаницкий Л., Мамиконов Л.* Оборонительные сооружения Закатальского и Белоканского районов // Памятники архитектуры Азербайджана. Баку, 1950. С. 111–119.



3. Халаева⁷. Архитектуре культовых сооружений Закатальского региона посвящена статья Ш.С. Фатуллаева⁸.

Вопросам сельского расселения в Шеки-Закатальском регионе Азербайджана посвящена диссертация К.М. Цодорова⁹, но в ней основное внимание уделено вопросам социально-экономической географии, а историко-этнографическая проблематика практически не нашла в ней отражения. Вопросы материальной культуры Цора, особенно поселенческой, практически не затронуты в специальной этнографической литературе, что позволяет констатировать отсутствие теоретической базы по этому вопросу касательно Азербайджана.

Этот пробел удалось восполнить за счет работ дагестанских исследователей-этнографов по материальной культуре народов Дагестана, в которой поселение подверглось самому пристальному и всестороннему исследованию. Прежде всего, следует отметить многочисленные работы А.И. Исламмагомедова¹⁰ и М.-З. Османова¹¹ по поселениям, теоретические разработки которых легли в основу монографии. Вместе с тем, указанные вопросы нашли отражение в работах М.А. Агларова¹², С.С. Ага-

7. Халаев З.А. Из истории оборонительных сооружений Алазанской долины // Вопросы истории. 2007. № 10.

8. Фатуллаев Ш.С. Народное зодчество Шеки-Закатальской зоны Азербайджана (на примере культовых сооружений) // Revue Roumaine d'histoire de l'art. Serie beaux-arts. Bucharest, 1977. T. XIV. P. 81–166.

9. Цодоров К.М. Социально-географические проблемы реконструкции сельского расселения в Шеки-Закатальском экономическом районе Азербайджанской ССР: автореферат дис. ... канд. географ. наук. Л., 1983.

10. Исламмагомедов, А.И. Поселения аварцев в XIX–XX вв. // Ученые записки ИИЯЛ Дагестанского филиала АН СССР. Махачкала, 1964. Т. XII (серия историческая). С. 155–176; Он же. Поселения и жилища цахуров в XIX–XX вв. // Дагестанский этнографический сборник. Махачкала, 1974. Вып. 1. С. 69–118; Он же. Отражение феодальных отношений в характере поселений // Генезис, основные этапы, общие пути и особенности развития феодализма у народов Северного Кавказа. Региональная научная конференция. Тезисы докладов. Махачкала, 1980. С. 71–72; Он же. Аварцы (историко-этнографическое исследование XVIII – нач. XIX в.). – Махачкала, 2002. С. 431.

11. Османов, М.-З. Поселения даргинцев в XIX–XX вв. // Ученые записки ИИЯЛ Дагестанского филиала АН СССР. Махачкала, 1962. Т. X. – С. 214–240; Гаджиева С.Ш., Османов М.О., Пашиева А.Г. Материальная культура даргинцев. Махачкала, 1967. С. 300; Османов, М.-З.О. К вопросу о принципах классификации жилища // Ученые записки ИИЯЛ Дагестанского филиала АН СССР. – Махачкала, 1969. Т. XVI (серия общественных наук). Кн. 2. С. 107–126; Он же. Поселения Дагестана в первой половине XIX в. (вопросы типологии) // Материальная культура народов Дагестана в XIX – нач. XX в. Махачкала, 1988. С. 6–22; Он же. К вопросу о типологии поселений Дагестана (XVIII – первая половина XIX века) // Историко-культурные и экономические связи народов Кавказа: прошлое, настоящее, будущее. Тезисы докладов Международной научной конференции, посвященной 80-летию основания ИИАЭ ДНЦ РАН. Махачкала, 2004. С. 211–215.

12. Агларов, М.А. Поселение и жилище андийской группы народов в XIX – начале XX вв. // Ученые записки ИИЯЛ Дагестанского филиала АН СССР. Махачкала, 1966. Т. XVI (серия об-



шириновой¹³, М.С. Гаджиева¹⁴, С.Ш. Гаджиевой и А.Г. Пашаевой¹⁵, материалы и обобщения которых широко привлечены автором в ходе написания второй главы настоящей работы. Было уделено внимание и работам по типологии элементов поселенческой культуры других регионов мира¹⁶.

Еще раз подчеркнем, что история и языки дагестаноязычных народов Цора не раз становились объектами исследования кавказоведов, представленных, прежде всего, дагестанскими учеными (Т.М. Айтберов¹⁷, С.А. Сулейманова¹⁸, Б.М. Гусейнова¹⁹, З.А. Халаев²⁰, Э. Летинова²¹, И.А. Дибиров²², П.А. Саидова²³, М. Алексеев²⁴ и т.д.). Однако этнография региона продолжала оставаться белым пятном в современном кавказоведении. За исключением ряда статей, эта тема оставалась за пределами сферы научных интересов кавказоведов.

Источниковой базой исследования послужил значительный по объему материал, накопленный автором в ходе полевых работ с 2009 по 2013 годы. Полевые материалы проверялись и дополнялись, если это было возможно, письменными источниками и литературными описаниями.

пественных наук). С. 367–390; *Он же*. Сельская община в Нагорном Дагестане в XVII – начале XIX в. М., 1988. С. 240; *Он же*. Андийцы (историко-этнографическое исследование). Махачкала, 2002. С. 304; *Он же*. Сельская община под реформами XIX – первой трети XX в. // Обычай и закон в письменных памятниках Дагестана V – начала XX в. Т. II. В царской и ранней советской России. М., 2009. С. 26–39.

13. *Агаширинова С.С.* Поселения лезгин в XIX – начале XX в. // Ученые записки ИИЯЛ Дагестанского филиала АН СССР. Махачкала, 1959. Т. VI. С. 234–240.

14. *Гаджиев М.С.* Древний город Дагестана: Опыт историко-топографического и социально-экономического анализа. М., 2002. С. 246–247, 250.

15. *Гаджиева С.Ш., Османов М.О., Пашаева А.Г.* Указ. соч. С. 300.

16. См. например: *Чебоксаров Н.Н., Чебоксарова И.А.* Экология и типы традиционного сельского жилища // Типология основных элементов традиционной культуры. М., 1984. С. 34–64; *Рикман Э.А.* Типология традиционных поселений в румынской этнографии // Типология основных элементов традиционной культуры. М., 1984. С. 106–114 и т.д.

17. *Айтберов, Т.М.* Закавказские аварцы (VIII – начало XVIII вв.). Махачкала, 2000. Ч. I. С. 172.

18. *Молла Мухаммад ал-Джари.* Джарская хроника / пер., введ. и прим. С.А. Сулеймановой. Баку, 1997. С. 146 (на азерб. яз.); *Сулейманова С.* Джаро-белоканские аварцы (историко-этнографический очерк) // Азербайджан и азербайджанцы в мире. Баку, 2009. № 2. С. 61–74.

19. *Гусейнова Б.М.* Расселение дагестаноязычных и других народов в Восточном Закавказье в XVIII–XIX вв. – Махачкала, 2004. С. 56.

20. *Халаев З.А.* Этнополитическая и культурно-религиозная история дагестаноязычных народов Алазанской долины в XVI–XVIII вв. Махачкала, 2012. С. 175.

21. *Летинова Э.* Илисуйское султанство. Баку, 2010. С. 400.

22. *Дибиров И.А.* Лексические и морфологические особенности дагестанских языков Алазанской долины. Махачкала, 2011. С. 258.

23. *Саидова П.А.* Закавказский диалект аварского языка. Махачкала, 2007. С. 216.

24. *Алексеев М., Казенин К., Сулейманов М.* Дагестанские народы Азербайджана. М., 2006. С. 120.



Была проделана значительная работа по выявлению материала в архивах Дагестана и Грузии. Особенно плодотворным оказалось исследование в Центральном историческом архиве Грузии (ЦИАГ), проведенное в мае-июле 2011 года. Особое внимание в ЦИАГе было обращено на следующие фонды: 236 («Закатальская сословно-поземельная комиссия»), 231 («Сословно-поземельная комиссия канцелярии Управляющего военно-народной администрацией на Кавказе»), 1585 («Департамент начальника Джаро-Белоканского военного округа и Лезгинской кордонной линии»), 1638 («Комиссия по сбору данных о правах высшего мусульманского сословия в Закатальском округе») и 5 («Канцелярия начальника главного управления главноначальствующего гражданской частью на Кавказе 1859–1883 г.»). В качестве дополнительных источников были привлечены сведения арабоязычных хроник, актового материала, фольклорные данные и т. д.

**Электронная библиотека
Института истории,
археологии и этнографии
Дагестанского ФИЦ РАН**



instituteofhistory.ru



ГЛАВА I. ГЕОГРАФИЧЕСКИЕ ОЧЕРКИ

§ 1.1. ПРИРОДНО-ГЕОГРАФИЧЕСКИЕ УСЛОВИЯ

Исторически Алазанская долина, известная среди местного населения как Цор (*Цор*) или передний Цор (*Цебе Цор*), являлась регионом проживания аварцев Южного Кавказа. Этимология этого слова, как и пределы, которые оно охватывает, стала предметом изучения со стороны исследователей разного времени²⁵. При этом Л. И. Жирков и П. К. Услар ставят знак равенства между Цором и «Закавказьем, Грузией», разделяя при этом его на *Цебе Цор* – «Грузия по левому берегу Куры» и *Нахъа Цор* – «Грузия за Курой». Наряду с *Цебе Цор* и *Наха Цор* аварцам известны и *Жаниб Цор* (авар. – «внутренний Цор»), который, в частности, фигурирует в народных песнях²⁶.

При выяснении этимологии Цора распространено сопоставление его с аварским словом *цлер* – «лед»²⁷. Как пишет П. С. Саидова, помимо Джара (*Чар*) «известный топоним *Цороб* (форма локатива от слова *цлер* – «лед») в андалальском регионе Аварии употребляется с не менее распространенным его вариантом – *Цоронахъ* // *Цоронахъа*, что буквально означает «за льдом», т. е. «за ледяным перевалом»²⁸.

Однако следует учесть, что название это распространено и среди аварцев Южного Кавказа, что делает предложенную этимологию уязвимой. В этой связи автор считает наиболее вероятным происхождение топонима *Цор* от распространенного в некоторых южных диалектах аварского языка слова *ц/ури*, являющегося синонимом общеаварского слова

25. Услар П. К. Этнография Кавказа. Языкознание. Т. III. Аварский язык. Тифлис, 1889. С. 20; Марр Н. Я. Кавказские племенные названия и местные параллели. Петроград, 1922. С. 32; Жирков Л. И. Аварско-русский словарь. Л., М., 1936. С. 144; Халилов М. III. Грузинско-дагестанские языковые контакты. М., 2004. С. 83.

26. МагIарулазул халкъиял кIучIдул. МахIачхъала, 2001. Гь. 293, 340 (на авар. яз.).

27. *Молла Мэһэммэд эл-Чари*. Чар Салнамэси / тэрч., кириш, гејд. С.А. Сулејманованындыр. Баки, 1997. С. 14 (на азерб. яз.).

28. Саидова П. А. Закавказский диалект... С. 15–16.



*жаниблѝ*²⁹ («долина»³⁰, «котловина»). Обозначая долину реки Алазани, аварцы вполне могли использовать термин *џџури* (*џџоро*), так же как прикаспийскую равнину называли просто *лъарагџлѝ* («равнина»). Географический термин *џџури* нередко встречается в топонимии горной Аварии (к примеру, райцентр Чародинского района *џџуриб* – «в долине»), и потому вполне допустимо его применение и в Закавказье. Одновременно надо заметить, что С. Сулейманова пишет, что на аварском языке *џор* означает «предгорье, равнина» Закавказья³¹.

Рельеф местности *џора* во многом определяется Главным Кавказским хребтом, который величественно окаймляет округ с северо-восточной стороны. Он спускается к реке Алазани крутыми скатами, давая истоки многочисленным протокам, образующим реки, впадающие в Алазани. Эта река (длина – 413 км, площадь водосбора – 16 920 кв. км) – является главной водной артерией *џора*³², население которого иногда называет его *Ральад* – «море».

В топографическом отношении аварский *џор* (Закатальский округ Российской империи) можно разделить на две части: северную – горную, представляющую собою южный склон Главного Кавказского хребта, и южную – низменную. **Горная** часть пересечена многочисленными ущельями и горными кряжами, покрыта альпийской растительностью и богата летними пастбищами для крупного и мелкого рогатого скота³³. Южный склон ГКХ очень крут, образует множество скалистых и узких ущелий, покрыт лесами и дает начало многочисленным речкам, стекающим к Алазани, которые, разливаясь при таянии снегов в горах и дождях, образовывали в низменности ныне уже осушенные болота. Вместе с тем речки эти имеют важное ирригационное значение. Орошение полей производится почти исключительно из небольших левых притоков Алазани, сама же река, протекающая в довольно высоких берегах, не имеет ирригационного значения. **Средняя** часть аварского *џора* до Алазани и ее притока Айри-чая слегка наклонена к Алазани и представляет,

29. Асадулаев Г. Г. Гъиндиб росдал тарих. МахIачхъала, 2003. Гъ. 14 (на авар. яз.).

30. Аварско-русский словарь / сост. М. Саидов. М., 1967. С. 224.

31. Сулейманова С. А. Этнополитическая история северо-западной Албании в свете архетипов в местных источниках // Известия НАН Азербайджана. Серия истории, философии и права. Баку, 2004. № 4. С. 57.

32. Цифровые данные, см. Советский Азербайджан / под ред. М. М. Алиева. Баку, 1958. С. 106.

33. Весь Кавказ (промышленность, торговля и сельское хозяйство Северного Кавказа и Закавказья) / составил и издал М. С. Шапсович. Баку, 1914. С. 465.



в общем, ровную местность, отлично орошенную речками, стекающими с Главного Кавказского хребта³⁴. Это самая благоприятная в природно-климатическом отношении часть округа. Кроме того, трудами местных аварцев многие горные ущелья были превращены здесь в цветущие сады³⁵.

Что касается **южной**, низменной части округа, то ее, в свою очередь, можно разделить на две части: северную, до реки Алазани, и южную, расположенную южнее нее. Первая слегка наклонена к Алазани, хорошо орошена стекающими с Главного Кавказского хребта многочисленными речками и богата растительностью, вторая – степная, летом представляет собой безводную, выгоревшую пустыню, но зимой дает подножный корм для скота. Климат в нагорной полосе умеренный, а в низменной, защищенной гигантской стеной ГКХ от влияния холодных северных и восточных ветров, жаркий. При этом в низменности вплоть до середины XX в. благодаря болотам и постоянно искусственно наводняемым рисовым полям свирепствовала малярия³⁶.

Кроме того, южная часть Кахского района, вдававшаяся клином между Шекинским районом АР и Дедоплисцкарским районом Грузии и расположенная по левую сторону Алазани к югу от впадения Айри-чая, представляет собой безводную, слегка волнистую, а местами ровную степь. Она почти не имеет населения и пригодна практически только для сезонного животноводства – зимних пастбищ. Таким образом, почти весь исторический Цор принадлежит к бассейну Алазани и расположен большей частью по левую ее сторону.

В одной из наиболее живописных частей Алазанской долины расположена группа селений, известная как Кабахчоли. До начала XX в. это был один крупный населенный пункт, растянувшийся более чем на 2 версты в длину и населенный 2 757 жителями, «исключительно аварцами – суннитами»³⁷.

34. *Бакрадзе Дм.* Заметки о Закатальском округе // ЗКОИРГО. Тифлис, 1892. Кн. XIV. Вып. 1. С. 2–3.

35. *Берзенов Н.* Краткий исторический и географический указатель достопримечательных местностей по Кахети, Закатальскому округу и частью по Бакинской и Тифлисской губерниям. Тифлис, 1864. С. 18–19.

36. *Весь Кавказ...* С. 465.

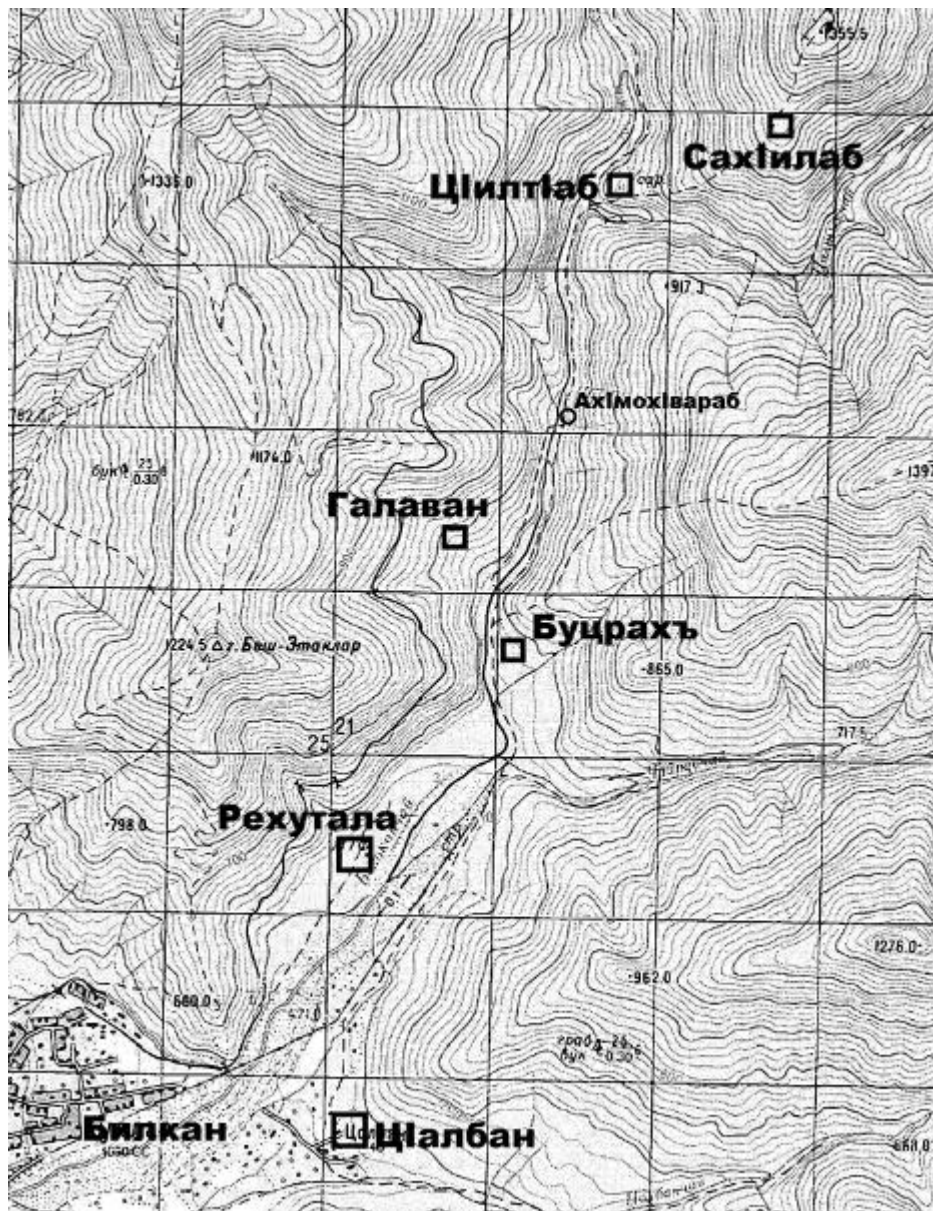
37. *Землевладение.* Санкт-Петербург, 1895. Т. I. С. 102.



Таблица №1.

Населенные пункты Кабахчоли, количество населения и его национальный состав (полевые данные автора, 2007 г.)

№	Названия населенных пунктов			Кол-во жителей, 2007 г.	Аварцы (в %)	Азерб.-цы (в %)
	на русском языке	на аварском языке	на азербайджанском языке			
1	Кабахчоли	Къбахчоли	Qabaqçöl	1005	99	1
2	Кехса	КъехІса	Qaysa	3550	100	0
3	Ажбит	ГПажбитІ	Abjit	45	100	0
4	Рохоб	Рохъоб	Meşəşambul	2780	100	0
5	Кацибко	КІацІиб-къохъ	Qazbölük	658	100	0
6	Шарип	Шарип	Şərif	3231	98	2
7	Умалиб	Умали	Yeni Şərif	3086	100	0
8	Шамбул	Шамбул	Şambul	2580	100	0
9	Исакилрахин	Исакъилрахин	Isaxlıgirmə	216	90	10
10	Халатала	Халатала	Xalatala	2679	100	0
11	Гуржих	Гуржихъ	Göyrüclük	52	100	0
12	Сарыбулак	Царыхъин	Sarıbulaq	506	35	65
13	Кахабкилса	КахІабкилса	Ağkilsə	917	88	12
14	Килсабуков	КилсабукІов	Kilsəbuqov	120	95	5
15	Чедерабтала	Чедерабтала	Cederovtala	846	99	1
16	Гого-уба	Гого-уба	Acılıqbınə	82	80	20
17	Мазумта	МазумтІа	Mazımüstü	12	100	0
18	Рохулбина	Рохулбина	Bayrambinə	28	60	40



Карта поселений Белоканского ущелья

Большая часть Кабахчоли была покрыта лесами. Как следует из описания начала XX в. *«Алазанская долина располагает большою влажностью, вследствие чего ее растительность отличается разнообразием*



и значительной силой роста и в этом случае имеет некоторое сходство с растительностью Абхазии. Алазанские леса чрезвычайно густы и сыры, часть их во время половодья заливаются водой, которая потом держится здесь довольно долго, образуя большие болотные пространства. В это время проезд по лесам очень затруднителен не только в экипаже, но даже и верхом»³⁸.

Почвы здесь представлены каштановыми лесными и степными землями. В Кабахчоли среднегодовой размер осадков составляет около 900 мм. Родники есть почти на каждой улице и в любом дворе. По селу текут две речки, а также множество мелких речек. В конце села они сливаются в одну реку и присоединяются к Алазани.

Северная часть Кабахчоли покрыта лесами, а южная – представлена степями близ реки Алазани. Улицы вокруг Кабахчоли были густые леса и непроходимые заросли кустарника. Но в советский период леса вырубали, а кустарник был уничтожен. На многих километры вокруг села образовались поля, появление которых способствовало развитию в этих местах земледелия. Сейчас село и запови Кабахчоли окружен садами, которые имеются почти у каждого жителя. Местные сады поражают обилием разнообразных фруктов. Здесь растут яблоки, груши, персики, черешня, вишня, слива, мушмула, тутовник, абрикосы, айва, инжир, алыча, хурма и т.д. Особенно много здесь ореховых садов, которые дают богатые уроки грецких орехов и фундука. В Кабахчоли работает несколько мини-заводов по очистке орехов, которые идут на экспорт в Грецию, Турцию и Украину. Жители Кабахчоли также внесли посильный вклад в интенсивное развитие отрасли первичной обработки собранного сбора урожая орехов.

Жители Кабахчоли, как и прочие коренные белоканцы – являлись преимущественно потомственными земледельцами и садоводами. Об этом же говорят сведения конца XIX в., согласно которым *«скотоводство в Закавказском округе развито не в такой мере, как земледелие, которое составляет главный источник благосостояния населения. Более или менее в больших размерах, как самостоятельную отрасль сельского хозяйства, скотоводством занимаются только в некоторых*

38. Фомин А.В. Предварительный отчет о ботанико-географических экскурсиях в Восточном Закавказье // Известия Императорского Русского географического общества. СПб., 1900. Т. 36. С. 300.



пунктах Алибадского и Кахского участков, топографические условия которых благоприятствуют развитию этой отрасли, особенно в обществах: Мухахском, Сарыбашском, Елисуйском, Сувагильском и Кахском»³⁹. По состоянию на 1894 г. в Белоканском участке насчитывалось 2315 овец, в то время как Джаро-Мухахском – 29 721, Алибадском – 10 456 и Кахском – 52 709. Таким образом, белоканцы почти не занимались овцеводством. Однако, это не относится к стационарному содержанию крупного рогатого скота, поскольку его поголовье тогда же насчитывало 13795, то есть в 6,5 раз больше нежели овец. По этому показателю Белоканский участок не уступал другим участкам Закатальского округа, а по количеству лошадей (1 648) лидировал⁴⁰.



Разматывание коконов шелкопряда в Закатальском округе. Конец XIX в.

39. Краткие статистические сведения о Закатальском округе // Кавказский календарь на 1897 г. Тифлис, 1896. V отд. С. 70.

40. Там же. С. 71.



Продукция овцеводства шла на внутреннее потребление, в т.ч. производились изделия из шерсти. Стригли овец два раза в год – весной и осенью. С наступлением весны во дворах можно было видеть выделку ниток, шалей, паласов, переметных сум, ковров, конских попон и др. Большинство этих изделий шло на «домашние нужды жителей». Более того, жители Кабахчоли и в целом белоканцы покупали продукты животноводства в Дагестане и даже перепродавали их на базары Нухи (Шеки) и Тифлиса⁴¹.

Из хлебных злаков в Закатальском округе наиболее были распространены пшеница, ячмень и рис. Пшеница и рис засеивались на орошаемых полях, в то время как остальные – на богаре. Пшеница и ячмень были представлены озимыми культурами, а просо, ячмень и рис – яровыми. Пашни в основном не удобрялись, но им давали отдых от одного до двух лет. На равнине землю обрабатывали плугами (*кутан*), а в предгорье и в горах – сохой (*берец*). Возделывание злаковых в 1894 году было представлено следующими цифрами⁴²:

Пшеница: засеяно 49 208 четвертей, а собрано – 114 211.

Ячмень: засеяно 6 516 четвертей, а собрано – 22 027.

Просо: засеяно 681 четвертей, а собрано – 3 475.

Рис (чалтук): засеяно 4 838 четвертей, а собрано – 21 019.

В Закатальском округе измерение и продажа урожая злаковых производилось в местной мере *тагъар* (иранизм, распространенный в местном диалекте аварского языка). Тагар пшеницы составлял 7,5 пудов, ячменя – 6 пудов, риса – 6 пудов и проса – 7 пудов. Тагар пшеницы продавался в среднем по 5 рублей, ячменя по 3 рубля, риса в очищенном виде по 11 рублей за тагар. Зерно из Закатальского округа продавалось цахурам Закатальского округа, в Дагестан и Сигнахский уезд Тифлисской губернии⁴³.

Эта специализация жителей Кабахчоли на земледелии, усилилась после изъятия у жителей Кабахчоли многочисленных пастбищ к западу от селения (ныне на территории Лагодехского района), за рекой Алаза-

41. Там же. С. 71-72.

42. Там же. С. 69.

43. Там же. С. 70.



ни, а также к востоку от Кабахчоли, где были основаны переселенческие селения белоканских аварцев, исчезла база для занятия животноводством. В итоге животноводство в Кабахчоли развито крайне слабо и занято в нем не более 2% жителей этого микрорегиона. В настоящее время более 80% жителей Кабахчоли занимаются земледелием. На полях и на своих огородах люди выращивают пшеницу и кукурузу, картофель и капусту, огурцы и помидоры, баклажаны, фасоль и др.

Еще в конце XIX в. в Кабахчоли стали культивировать технические культуры. В 1893 году в Закатальском округе насчитывалось 95 табачных плантаций на более чем 47 десятинах. С этих плантаций было получено 3 718 пудов «туземного табака», т.е. местных сортов и 50 пудов махорки. Валовый доход от 42 десятин составлял приблизительно 18 тысяч рублей, т.е. около 420 рублей с десятины. Тогда же стало развиваться культивирование табака турецких сортов, в основном завозившихся из причерноморского города Трабзон. Выращивали его в основном в Белоканском участке: в «селениях Белоканы и Ковахчоль»⁴⁴. На 1894 год из 42 табачных плантаций Закатальского округа 34 располагались в этих селениях. На 28 десятинах выращивались в среднем 2319 пудов турецкого табака и 90 пудов махорки. При этом, «здесь сеют табак как сами жители так и иногородцы, берущие в аренду земли. В прочих участках округа сеют мало табаку и при том преимущественно махорку»⁴⁵. Таким образом, Белоканы и Кабахчоли являлись центром интенсивного табаководства, отличавшегося высокой прибыльностью. По сведениям на начало XX в. ситуация не изменилась, поскольку табаководство по-прежнему было «сосредоточено главным образом при селениях Белоканы и Ковахчель». В 1911 году в 10 селениях Закатальского округа имелась 191 плантация табака, занимавшая 258,6 десятин с которых были собраны 28 294 пудов табака⁴⁶. В советский период данные отрасли получили поддержку и стали приоритетным направлением развития сельского хозяйства в Белоканском и Закатальском районах, особенно в Кабахчоли. В качестве примера хозяйственной ориентации колхозов Кабахчоли, можно обратиться к следующей характеристике: *«По культуре орехоплодных насаждений примером может служить колхоз «Коммунизм елу» Белоканского района. За колхозом*

44. Там же. С. 74.

45. Там же.

46. Статистика производств, облагаемых акцизом. Ч. I (текст). СПб., 1913. С. 45.



закреплено 2321 га земли; из них 1274 га занято пашней, 470 – многолетними насаждениями, в том числе над насаждениями фундука 132,5 га из них плодоносящих на площади 118 га. Колхоз ежегодно возделывает табак на площади свыше 80 га... В 1954 г. колхоз сдал государству около 1000 ц орехов, 1695 ц табака и 19826 кг коконов. Наибольшие доходы колхоз получает от культур табака, фундука и кокона»⁴⁷. В тот же период широко развернулась кампания по интенсификации развития сельского хозяйства, в которую включились и кабахчолцы. Одним из нововведений, изобретенных в Кабахчоли и внедренных затем по всему СССР было следующее изобретение: «Плюскоочистительную машину изобрел стодвухлетний кузнец колхоза им. Ворошилова Белоканского района, ныне покойный, М.О. Андиев. За изобретение машины колхозник в 1951 г. был удостоен Сталинской премии II степени»⁴⁸.

Одной из отраслей экономики, в которой специализировались кабахчолцы, являлось шелководство, чему благоприятствовали климатические условия. Шелководство – исторически сложившаяся и выгодная отрасль сельского хозяйства в Цоре, им занимались почти в каждом хозяйстве равнинной части Закатальского округа. В отличие от овцеводства, на котором специализировались цахуры, шелководством в основном занимались аварцы. Тутовые деревья занимали в Закатальском округе 2 360 десятин. В 1891 году здесь было получено сырых коконов на общую сумму около 75 тысяч рублей, что делало шелководство одной из наиболее доходных сфер народного хозяйства. Собственно, в виде коконов на две фабрики в Закатале, жители продали не более половины коконов. Остальные коконы жители разматывали сами, получая тем самым разницу в цене между шелком и коконами⁴⁹.

Главными продуктами вывоза из Закатальского округа служили коконы шелкопряда, шерсть, орехи, каштаны и фрукты⁵⁰. К концу XIX в. под фруктовыми садами было 778 десятин, под орешниками – 1448 десятин. Сбор фундука составил в 1894 г. 91 тыс. пудов, грецкого ореха – 12,6 тыс. пудов и каштанов – 3,5 тыс. пудов. Общий доход от орешников в Закатальском округе составлял в среднем около 150 тысяч рублей в год⁵¹.

47. Советский Азербайджан / под ред. М.М. Алиева. Баку, 1958. С. 710.

48. Там же.

49. Краткие статистические сведения о Закатальском округе... С. 74.

50. Там же. С. 75.

51. Там же. С. 72.



Под виноградниками в Закатальском округе было занято около 1256 десятин. Все виноградные сады в округе – поливные. Виноград растет следующих кахетинских сортов – ркацители, саперави, будешури и мцване. Как указывается в справочной литературе, мусульмане округа виноделием не занимаются, а виноград продают виноделам. Только часть винограда, выращиваемого мусульманами, шла у них на вываривание бакмаза – «особого напитка, составляющего лакомство». Виноделием в основном занимались грузины – христиане, жившие в Кахском участке, в Кахи, Мешабаша, Алибегло, Шотаваре и других селениях, где под виноградниками было занято 696 десятин и в городе Закаталы, где имелось 60 десятин виноградников⁵².

Помимо земледелия, скотоводства и шелководства, жители Закатальского округа занимались и другими промыслами. Важный значительный заработок составляли ткачество и производство шерстяных шалей («лезгинские сукна»), изготовление паласов, ковров, джимджимов (сукно с разноцветными полосами), производство войлочных изделий, бурок и полушубков⁵³.

Знаменитые на всем Кавказе «лезгинские сукна» выдерживали конкуренцию с фабричным производством вплоть до конца XIX в. из-за минимального размера оплаты этого труда (краскай пряжи, иногда и тканей), занимались как сами ткачи, так и специализированные красильщики. Употреблялись как привозные российские краски, так и растительные – из местной флоры. Из числа последних наиболее употребительны были «чюди» и «сараган». Первое представлено травянистым растением, похожим на коноплю, встречающимся повсеместно на полях и в лесу, на склонах гор. Многие из бедных крестьян собирали чюди летом или осенью и на своих маленьких сарбах доставляли красильщикам, получая за арбу по 15 рубля. «Сараган» – вид дерева, растущего в местных лесах и продававшегося по цене 2 рубля за арбу. Отвар древесины сарагана с квасцами дает отличную и прочную желтую краску. Также употреблялась «бойя» (марена), из которой производилась прочная красная краска⁵⁴.

Помимо вышеперечисленных занятий, жители Закатальского округа занимались кузнечным, столярным и другими промыслами. Кабахчоли

52. Там же. С. 73.

53. Там же. С. 75.

54. Там же. С. 76.



во второй половине XIX – начале XX вв. являлся центром по изготовлению холодного и огнестрельного оружия. Среди ведущих мастеров по производству холодного оружия, экспонировавших свои кинжалы и ножи на выставке в Тифлисе в 1889 г. следует отметить следующих жителей Кабахчоли: Али Курамухаммад-вас (Али Курбан Магомед оглы), Исмаил-хаджи Ханов-вас и Хаджи-Халил Мустапа-вас⁵⁵. Хаджи-Халил также выставлял свои изделия на Парижской выставке 1889 г.⁵⁶

Кроме них, среди мастеров вышедших на общекавказский рынок следует отметить серебряных дел мастеров из Кабахчоли: Магомед Магомедали-вас (работы экспонировались в 1904 в Тифлисе)⁵⁷ и Гаджияв Малламагомед-вас (работы экспонировались в 1903 в Тифлисе)⁵⁸. Также нельзя не отметить и «серебряка» Мирзу сына Макай-хаджи, жившего и работавшего в Кабахчоли в нач. XX в.⁵⁹. Известно, что в Кабахчоли работал один мастер – оружейник из Кумуха⁶⁰, которым скорее всего и был Мирза.

§ 1.2. ТОПОНИМИЯ КАБАХЧОЛИ

Если судить по данным аварского фольклора начала XX в., старым, вероятно, изначальным названием Кабахчоли было *Къобахъ*⁶¹. При выяснении этимологии данного названия, необходимо принять во внимание то, что аварские топонимы (названия местностей) в большинстве случаев исходят из природно-географических и климатических условий данной местности. До начала XIX века белоканцы считали Кабахчоли местностью, подходящей для проживания только в холодное время года, поскольку в условиях обилия источников, речек и болотистых мест, Кабахчоли как и прочие хутора вдоль Алазани считалось малярным местом⁶². Исходя из этого, кажется вполне логичным происхождение на-

55. Аствацатурян Э. Оружие народов Кавказа. М.-Нальчик, 1995. С. 178-179.

56. Аствацатурян Э.Г. История оружейного и серебряного производства на Кавказе в XIX-начале XX в.: Дагестан и Закавказье. М., 1977. Ч. II. С. 72.

57. Там же. С. 95.

58. Аствацатурян Э.Г. Мастера серебряного дела Закавказья в XIX-начале XX в.: Справочник. М., 1978. Ч. I. С. 302; Аствацатурян Э.Г. История оружейного... Ч. II. С. 95.

59. Аствацатурян Э.Г. История оружейного... Ч. II. С. 109; Аствацатурян Э.Г. Мастера серебряного дела... Ч. I. С. 302.

60. Аствацатурян Э.Г. Дагестанское оружие. Махачкала, 2009. С. 61.

61. Церехьабазул кучдул / данде гъаби, цебераги, баянал А. Муртазагалиевасул. МахIачхъ-ала, 2014. Гь. 98.

62. Весь Кавказ (промышленность, торговля и сельское хозяйство Северного Кавказа и Закавказья) / составил и издал М. С. Шапсович. Баку, 1914. С. 465.



звания *Къобахъ* от аварского слова *къоб* – «малярия»⁶³. Окончание *-ахъ* вероятно необходимо принять за типичную для закатальского диалекта, как и в целом для аварского языка, форму оформления локатива, путем добавления суффикса «-хъ» (например *гъотлохъ* – «у дерева») ⁶⁴. Таким образом, старое название *Къобахъ* означало «малярийное место».

В российский период, когда в общении с местным населением царские власти стали использовать тюркоязычных переводчиков и позиции тюркского языка стали усиливаться, к названию селения добавился термин *-чоли* и в русских источниках оно известно уже как «Кобахчоли»⁶⁵. Слово (термин) имеет тюркские корни (*чёл, çöl*) и означает в этих языках «пустыня, степь, заброшенная безводная земля»⁶⁶. В закатальском диалекте аварского языка этим термином обозначают «степь». Однако загвоздка заключается в том, что в местности, где было основано поселение Кабахчоли, не было никакого поля. Это был участок, покрытый сплошь лесом и на которой было лишь несколько опушек. Таким образом, не было объективных предпосылок для возникновения топонима с обозначением «степи» и тем более «пустыни, заброшенной безводной земли».

Более логичным выглядит здесь использование аварского термина *чали* – «плетень, изгородь»⁶⁷, а также загон для скота и стойбище. Дело в том, что на открытых лесных опушках сооружались именно плетенные изгороди для того, чтобы защитить свои посевы от диких животных, а также отдельные – в качестве загона для скота. Таким образом, исходя из объективных реалий местности, в которой возник населенный пункт Кабахчоли, изначально он назывался *Къобахъчали*, обозначая тем самым зимний хутор для скота в местности, которая в летнее время считалась очагом малярии. Подобный термин встречается в топонимии Кабахчоли, к примеру хутор на северо-западной его окраине назывался в начале XX в. *Лабазанил чали*⁶⁸ (авар. – «хутор Лабазана»).

В дальнейшем из-за влияния тюркского языка и в ходе адаптации к нормам живой речи, данное название оформилось в современное аварское название *Къабахчоли*⁶⁹. Изначальное *Къобахъ* постепенно в живой

63. Саидова П.А. Диалектологический словарь аварского языка. Махачкала, 2008. С. 201.

64. Саидова П.А. Особенности локативов в закатальском диалекте аварского языка // Падежный состав и система склонения в кавказских языках. – Махачкала, 1987. С. 165.

65. Фомин А.В. Указ. раб. С. 299.

66. Мурзаев Э.М. Словарь народных географических терминов. М., 1984. С. 610.

67. Услар П.К. Этнография Кавказа. Языкознание. Т. III. Аварский язык. Тифлис, 1889. С. 213.

68. Церехъабазул кучдул... Гь. 97.

69. Саидова П.А. Закатальский диалект аварского языка. Махачкала, 2007. С. 18.



речи перешло в *Къабах* путем ассимиляции первого гласного и смягчения гортанного *хъ* в *х* (подобные изменения характерны для некоторых диалектов аварского языка и к примеру, грузинского языка). В народной этимологии игнорируется изначальное название и за основу берется современное. Исходя из того, что на закатальском диалекте аварского языка слово *къабах* – означает «тыкву», родилось предание о том, что первые жители Кабахчоли «посеяли на одной из местных опушек тыкву – *къабах* (на литературном – *хъабахъ*). На следующий год здесь выросли большие тыквы. Охотники огородили эту поляну и стали жить на этой плодородной земле. Так и произошло название *къабахчоли*»⁷⁰. Другая народная этимология исходит из того, что словом *къабах* на местном говоре обозначается также один из видов грибов⁷¹.

Азербайджанский исследователь Б. Будагов считает, что название это следует писать как *Говагчель* и обозначает оно «тополиное поле»⁷². Есть также ещё один азербайджанский географический термин *ганаг*, обозначающий «холм», «хребет горы»⁷³ и к которому пытаются свести этимологию названия. Однако местность в которой было основано селение Кабахчоли представляет собой равнину, на которой нет ни холмов, ни тем более гор. Гипотеза Б. Будагова более логична, однако она исходит от формы названия Кабахчоли адаптированного под нормы азербайджанского языка и игнорирует исконное название данной местности. В таком случае название Билкан в начале XIX в. было изменено русскими авторами под свой лад и превратилось в Белоканы. По аналогии с гипотезой Б. Будагова в данном названии также при желании можно выявить русский корень («белые») и строить исходя из этого версии о русском происхождении данного названия. Подлинно научный подход к вопросу выявления этимологии названия подразумевает обращение к первоисточнику или исконному названию топонима, а не его адаптации под нормы других языков.

В данном случае, очевидно, что этимология данного названия – аварская и возникла исходя из реальных природно-климатических осо-

70. Саидова П.А. Чарско-белоканские говоры аварского языка, 1976 г. // РФ ИЯЛИ ДФИЦ РАН. Ф. 3. Оп. 4. Д. №393. С. 40.

71. Саидова П.А. К характеристике фитонимов в аваро-андийской группе языков // Проблемы отраслевой лексики дагестанских языков: названия деревьев, трав, кустарников. Махачкала, 1989. С. 31.

72. Будагов Б.А. О природных предпосылках образования топонимов Азербайджанской ССР // Материалы докладов II научной конференции, посвященной изучению топонимии Азербайджанской ССР. Баку, 1981. С. 10-11.

73. Гейбулаев Г.А. К этногенезу азербайджанцев. Баку, 1991. С. 469.



бенностей данной местности. Позднее к корневому топониму добавился термин *чали*, а уже в XX в. оно подверглось дальнейшей адаптации и дошло до нас в форме Кабахчоли.

Реки:

Бигъраб-гIор (авар. – «тополиная река»). Речка, протекающая через квартал Хваназул-уба, т.е. между селениями Шарип и Умали. Протекая через селение Кехса, она впадает в реку Ажбит-ор, перед ее слиянием с рекой Улган-ор.

*Билкан-гIор*⁷⁴ (авар. «белоканская река»).

*ГIажбитI-гIор*⁷⁵ (авар. – «ажбитская река»). Речка, протекающая по западной окраине Кабахчоли, между речкой Хинпи-ор и Кабахчоли. На землях селения Умали она вбирает в себя Хинпи-ор.

*Гуржу-гIор*⁷⁶ (авар. – «пиявок речка»). На топографических картах 1950-х гг. эта река, протекающая через селение Кацбико, обозначена как Гурджуор.

Гъерчи-гIор. Этимология восходит к *гъерчи* – местному названию распространенной здесь разновидности деревьев. Речка, протекает по западной окраине селения Умали.

*Гъугъараб-гIор*⁷⁷ (авар. – «мутная река»). Речка, протекающая по селению Халатала и впадающая в Мазум-ор.

Гъурсу-гIор (авар. – «глубокая река»). На местном диалекте аварского языка *гъурсу* – «глубокая»⁷⁸. Речка, протекающая между селениями Халатала и Шарип.

*ГъинтI-гIор*⁷⁹ (авар. – «речка, [протекающая] у замка»).

Гъободул-гIор (авар. – «мельничная река»). Речка, впадающая в реку Мазум-ор перед её слиянием с Алазани в местности *Мазум-жонабакI*.

Дархин-гъури (авар. – «овраг по ту сторону [реки Улган-ор]»). Овраг на границе Белоканского района АР и Лагодехского района ГР, в районе селения Шроми⁸⁰.

74. Саидова П.А. Чарско-белоканские говоры аварского языка... С. 43.

75. Там же.

76. Там же.

77. Микаилов К.Ш. Джаробелоканская топонимия и микротопонимия. Рукопись. 1976. С. 4-5.

78. Нуриџев Е.Б. Азџрбајчан ССР Шџки-Загатала зонасынын топонимиясы. Баки, 1989. С. 68.

79. Саидова П.А. Чарско-белоканские говоры аварского языка... С. 43.

80. ЦИАГ. Ф. 13. Оп. 4. Д. 92. Л. 35.



*ДигИнигъури*⁸¹ (авар. «козлиный овраг»). В народной этимологии распространена версия, согласно которой название следует переводить с аварского как «истребление религии» (*Дингъури*), поскольку здесь в период советизации произошли сражения с частями красной армии, воевавшей с сторонниками исламского пути развития Закатальского округа. Расположен на границе с Лагодехским районом.

Кулхазул-гIор (авар. – «река Кулхаевых»). Речка, протекающая между кварталом Хваназул-уба и селением Шарип (квартал Байдар-уба).

*Кимши-гIор*⁸² (этимология не выяснена).

*Къурияб-цIкъали*⁸³ (*къурияб* – авар. «узкая» + *цIкъали* – груз. «вода») – речка, протекающая по границе земель Кабахчоли с Лагодехским районом.

Лабук-гIор (авар. – «река, [протекающая через] пустырь»). Река протекает по западной границе селения Умали.

*Мазум-гIор*⁸⁴.

Нугъи-гIор (авар. – «заливных лугов речка»). Этимология топонима восходит к термину *нугъи*, который на местном диалекте аварского языка обозначает – «заливной луг», то есть лужайку, расположенную около речки и заросшую мятой (*нугъа*).

РагIал-гIор (авар. – «окраинная река»). Речка, начинающаяся выше селения Колоб и впадающая в Мазум-ор в пределах селения Шамбул.

*Рахъад*⁸⁵ (авар. – «море»). Местное, народное название реки Алазани.

Свидеба. Название речки на границе Белоканского района АР с Лагодехским районом Грузии. По мнению авторов «Энциклопедического словаря азербайджанских топонимов» название переводится с аварского языка как «башня» («*sivudeb*»)⁸⁶.

Турчу-ор (авар. – «угольная речка») – название реки в Белоканском районе. По мнению авторов «Энциклопедического словаря азербайджанских топонимов» название *турчу* означает «горькая», а *ор* – аварское слово «река»⁸⁷.

*Улгъан-гIор*⁸⁸ (авар. – «разветвленная речка»). Эта река, впадающая

81. Саидова П.А. Чарско-белоканские говоры аварского языка... С. 43.

82. Там же.

83. ЦИАГ. Ф. 236. Оп. 2. Д. 80. Л. 58.

84. Саидова П.А. Чарско-белоканские говоры аварского языка... С. 43.

85. Там же.

86. Azərbaycan toponimlərinin ensiklopedik lüğəti. Bakı, 2007. II cild. S. 202.

87. Там же. S. 207.

88. Саидова П.А. Чарско-белоканские говоры аварского языка... С. 43; ЦИАГ. Ф. 236. Оп. 2. Д. 80. Л. 58.



в Алазани и на протяжении большей части своего течения разделяющая территории Белоканского и Лагодехского районов. Этимология названия восходит к аварскому *улагъине* – «рассыпаться»⁸⁹.

Хинпи-гIор (авар. – «река Ханapieвых»). Эта речка, являясь правым притоком реки Ажбит-ор, протекает параллельно Улган-ор, восточнее неё через лес *Керчаб-рохъ*. На топографической карте 1980-х гг. она обозначена как «Шумоватый».

Цогъортала-гIор (авар. – «река, [протекающая через] воровскую поляну»). Речка, протекающая через селение Халатала.

Чедерхъев («узкое ущелье»; от аварского слова *чIедер* – «узкое» и *хъев* – грузинское слово *хеви*, проникшее в закатальский диалект аварского языка). На карте 1865 г. речки Мазум-ор и «Цалкати-ор» сливаясь вбирают ниже по течению речку *Чедер хъев*. Далее объединенная Мазум-ор протекает через Кабахчолы⁹⁰.

*ЧIорол-гIор*⁹¹ (авар. – «турецкая река»).
ЧалкIатIи-гIор (авар. – «река ЧалкIатIи»). *ЧалкIатIиб* (авар. – «место, куда угоняют лошадей») – источник западу от Белокан, откуда начинается данная речка. На карте 1865 г. речки Мазум-ор и «Цалкати-ор» сливаясь вбирают ниже по течению речку *Чедер-хъев*. Далее объединенная Мазум-ор протекает через Кабахчолы⁹².

Черел-гIор (авар. – «река для купания») – речка, впадающая в Алазани на границе Белоканского района АР и Лагодехского района ГР⁹³.

instituteofhistory.ru

Сельскохозяйственные угодья и лесные участки:

Пахотные земли и сельскохозяйственные угодья в Цоре обычно измерялись мерой *тагъар*, подразумевая под ней пространство земли, которое можно засеять этим количеством зерна. Обычно в Цоре под этим термином понимается количество зерна, уместяющееся на одной телеге. Данный термин иранского происхождения употребляется также в закатальском диалекте азербайджанского языка, обозначая «20 пудов»⁹⁴, т.е. около 320 килограммов. Также здесь употреблялся еще один термин

89. Саидова П.А. Диалектологический словарь... С. 338.

90. ЦИАГ. Ф. 236. Оп. 2. Д. 91. Л. 190-191.

91. Саидова П.А. Чарско-белоканские говоры аварского языка... С. 43.

92. ЦИАГ. Ф. 236. Оп. 2. Д. 91. Л. 190-191.

93. ЦИАГ. Ф. 13. Оп. 4. Д. 92. Л. 35.

94. Ширалиев М.Ш. Диалекты и говоры азербайджанского языка. Баку, 1983. С. 167.



иранского происхождения – батман, под которым понималась мера веса, равная 8 килограммов⁹⁵.

В начале XX в. жители Кабахчоли имели крупные наделы сельскохозяйственных угодий на левобережье Алазани, а житель селения Хаджи-Муса Махмуд-вас из являлся одним из самых крупных землевладельцев Закатальского округа⁹⁶. Согласно сведениям, выявленным автором в Центральном историческом архиве Грузии, аварцы Белокан и Кабахчоли имели следующие пахотные участки на приалазанской равнине:

«1-я очередь» (так в документе): Умали, Хала-шибар, Килсах, Дибиров-тала, Роч-Ахмад.

«2-я очередь»: Тугай, Кулизан, Кенцаб-чол (Бозиаминдори).

«3-я очередь»: Мазумгенд, Каджарчел и Тинаб-Умали⁹⁷.

Перечислим земельные участки, сохранившие «собственные» названия до сегодняшнего дня.

Басраб гирма (авар. – «старый брод»). Местность у брода, располагавшегося на реке Мазум-ор, ниже по течению от селения Шамбул.

Паракъул тала (авар. – «поляна фундука»).

*ГъарамахАмазул уху*⁹⁸ (авар. – «опушка Гарамехамаевых»). Местность в Халатале.

Гъурсу-рохъ. Название произошло от названия речки *Гъурсу-гIор*, по берегам которой расположен этот лесной (*рохъ*) участок.

Гъадил-рохъ (авар. – «липовый лес») – лес, расположенный на правом берегу реки Улган-ор, т.е. на западной окраине земель селения Кехса.

*Гъудултала*⁹⁹ (авар. – «поляна друга»). Местность в Шамбуле.

Дахъа-нахъисан (авар. «позади плетеной хижины»).

*Дибиров-тала*¹⁰⁰ (авар. – «поляна имама»). Местность в нижней части равнины в междуречье Мазум-ора и Улган-ора.

*Долдолазул уху*¹⁰¹ (авар. – «опушка Долдоловых»). Местность в Халатале.

95. Там же.

96. ЦГА РД. Ф. 127, Оп. 1, Д. 1, Л. 36-37

97. ЦИАГ. Ф. 236. Оп. 2. Д. 87. Л. 24об.

98. *Микаилов К.Ш.* Джаробелоканская топонимия... С. 4-5.

99. *Саидова П.А.* Чарско-белоканские говоры аварского языка... С. 44-45.

100. ЦИАГ. Ф. 236. Оп. 2. Д. 87. Л. 24об.

101. *Микаилов К.Ш.* Джаробелоканская топонимия... С. 4-5.



*Зурмабина*¹⁰² (авар. – «кутан Зурмаевых»). Местность в Шамбуле.

*КлерцIаб-чали*¹⁰³ (авар. – «загон на очищенной [от леса опушке]»). Это местность на правом берегу реки Улган-ор. Расположена в самой западной части земель сел. Кехса. Имеет также еще два названия: аварское *БоцIулдари* – «скота ?» и грузинское – *Бозиаминдори*.

*КIетIизул уху*¹⁰⁴ (авар. – «опушка Кетиевых»). Местность в Халатале.

*КIехIаб бакI*¹⁰⁵ (авар. – «лысое место»). Местность в Шамбуле.

*КIулизан*¹⁰⁶ (авар. *КIулизан-къара* – «отселок Кулизана»). Кулизан – относительно распространенное аварское имя, в переводе обозначающее «близнец».

Керчаб-рохъ (авар. – «густой лес») – лес, расположенный на правом берегу реки Улган-ор, на западной окраине земель селения Умали.

*Килсах*¹⁰⁷ (авар. *Килсахъ* – «у церкви»).

*Къажарчол*¹⁰⁸ (азерб. – «поле каджаров»). Степь к северо-востоку от хутора Дарбаз-кара.

КъантIа-гъенд (авар. – «короткая пашня»). Поле, расположенное между селением Кацбико и Кехса, слева от связывающей их автодороги.

*Мазумчал*¹⁰⁹ (авар. «загон у речки Мазум»).

Маначебесеб гъенд (авар. – «поле перед местом Маначовых»).

МахIмутIазул уху (авар. – «опушка Махмутовых»). Местность в Халатале.

*Микил-рохъ*¹¹⁰ (авар. – «дубовый лес»). Лес, расположенный на северо-востоке земель Кабахчоли, граничащий с Лагодехским районом, хутором Зукал и развалинами замка Калабугов.

*Нугъи-рохъ*¹¹¹ (авар. – «лес, [расположенный на] заливных лугах»).

ОцIараб гирма (авар. – «брод у которого убили быка»).

ПатIарчIал (груз. – «малый лес»).

Пейкаро (авар. *Бегъаро* – «тополь») – местность на правом берегу реки Алазани на пути следования из Белокан после переправы в Урдо¹¹².

102. Саидова П.А. Чарско-белоканские говоры аварского языка... С. 44-45.

103. ЦИАГ. Ф. 236. Оп. 2. Д. 87. Л. 120; ЦИАГ. Ф. 236. Оп. 2. Д. 87. Л. 24об.

104. Микаилов К.Ш. Джаробелоканская топонимия... С. 4-5.

105. Саидова П.А. Чарско-белоканские говоры аварского языка... С. 44-45.

106. ЦИАГ. Ф. 236. Оп. 2. Д. 87. Л. 24об, 120.

107. ЦИАГ. Ф. 236. Оп. 2. Д. 87. Л. 24об.

108. ЦИАГ. Ф. 236. Оп. 2. Д. 87. Л. 24об.

109. ЦИАГ. Ф. 236. Оп. 2. Д. 87. Л. 24об, 120.

110. Саидова П.А. Чарско-белоканские говоры аварского языка... С. 43.

111. Там же.

112. Дубровин Н. История войны и владычества русских на Кавказе. С.-Петербург, 1886. Т. IV. Карта к с. 78.



*РочахИмад*¹¹³ (авар. – «край леса, принадлежащий Ахмаду»).

Сангар (авар. – «завал»).

*Синкаязул бакI*¹¹⁴ (авар. – «место Синкаевых»). Местность в Шамбуле.

*Тинаб раса*¹¹⁵ (авар. – «малая лощина»). Местность в Халатале.

*Тинаб-Умали*¹¹⁶ (авар. *Тинаб Умали* – «малый Умали») – хутор и пахотные поля в восточной части Умали.

*Тугъай-чол*¹¹⁷ (азерб. – «степь в пойме реки»). В 1860-х гг. это поле в значительной степени принадлежало джарскому аварцу – ротмистру российской армии Нухиязул Али-аге, сыну поручика Куркуна Шабан-хаджи. Согласно архивным данным, ему принадлежал земельный участок к западу от леса Дарбази, под названием Тугай-чол, границы коей суть с востока Мазум-ор, с запада – лес Дарбази, на юге – река Алазани и на севере – леса, ныне занятые селениями Шамбул-бина и Сарыбулак. Также ему принадлежало земель на 300 тагаров вдоль восточного берега реки Билкан-ор и земли на 100 тагаров на западном берегу Билкан-ор в местности Замган¹¹⁸.

*Умали*¹¹⁹ (авар. *Умали*). Хутор и пахотные поля к северо-западу от современного селения Умали вплоть до хутора Лабазанил-чали, на правом берегу речки Мазум-ор. Касаясь этимологии данного топонима, приведем цитату из статьи азербайджанского исследователя Р.М. Юзбашева: «*Авары преимущественно живут в Белоканском, Закатальском... районах республики. Здесь мы встречаем аварские термины раса «корутообразная долина», каци «перевал», умали «поле», ор «река», гуд «большой», тинаб «маленький»*¹²⁰. Таким образом, этимология данного топонима восходит к местному аварскому термину *умали*, которое переводится как «пахотное поле». Также следует отметить ошибочность мнения, согласно которому название происходит от аварского слова *уму-мал/умумул*, т.е. «предки»¹²¹. В 1870 г. Рамазан-хаджи сын хаджи Мухаммадали купил у Хасана Ахмад-вас один «генд» пахотной земли на 2 та-

113. ЦИАГ. Ф. 236. Оп. 2. Д. 87. Л. 24об, 120.

114. Саидова П.А. Чарско-белоканские говоры аварского языка... С. 44-45.

115. Микашлов К.Ш. Джаробелоканская топонимия... С. 4-5.

116. ЦИАГ. Ф. 236. Оп. 2. Д. 87. Л. 24об, 120.

117. ЦИАГ. Ф. 236. Оп. 2. Д. 87. Л. 24об, 120.

118. ЦИАГ. Ф. 1638. Оп. 1. Д. 5. Л. 143.

119. ЦИАГ. Ф. 236. Оп. 2. Д. 87. Л. 24об, 120.

120. Юзбашев Р.М. Характеристика современной азербайджанской топонимии // Топонимия Востока. Москва, 1969. С. 164.

121. Azərbaycan toponimlərinin ensiklopedik lüğəti. Bakı, 2007. I cild. S. 111.



гара посева на поле Кудаб-Умалиб «возле речки того же имени» за 22 рубля 80 копеек¹²². В 1868 г. кабахчолец Мухаммад Чанка-вас купил у жителя квартала Колоб, представителя тухума Тлебелал Настакалазул Мугумы Хаджимухаммад-вас пахотную землю на 4 тагара посева за 45 рублей¹²³.

Урдо (авар. *гIорда* – «на реке») – местность на левом берегу реки Алазани, где в 1803 году стоял редут Александровский, выстроенный царскими войсками. Здесь традиционно располагалась переправа через Алазани на пути из Белокан в Сигнахи и Кизики в целом.

*Херазул уху*¹²⁴ (авар. – «опушка фамилии Херазул»). Местность в Шамбуле.

*Хала-шибар*¹²⁵ (авар. – «длинный плетень»). Термин шибар в форме «шивэр»¹²⁶ употребляется и в белоканском говоре азербайджанского языка, принадлежа к субстратной лексике ассимилированного населения.

*Цюгьор-тала*¹²⁷ (авар. – «воровская поляна»). Местность в Халатале.

Чаман-толи (авар. – «землянка Чаман?») – местность («урочище») на правом берегу реки Алазани чуть выше по течению от «урочища Пей-каро»¹²⁸.

*Щибар*¹²⁹ (авар. – «плетень»).

Къажар-чол (авар. – «каджарская степь»; от монг. и тюрк. *чёл* – «степь»). По преданиям, здесь якобы в 1797 году была похоронена голова правителя Ирана Агамухаммада Каджара. По архивным сведениям XIX в. этот пахотный участок и пастбище принадлежали аварцам белоканского тухума Ханапилал («исключительно лезгинам фамилии Ганафи») ¹³⁰. Юнкер Мухаммадали Кудалав-вас сдавал свои поля, расположенные в местностях Каджар-чол и Килсах-чол¹³¹. Поскольку поле Каджар-чол принадлежало тухуму Ханапилал и «некоторым другим лезгинам», то вероятно юнкер также относился к этому тухуму¹³².

122. ЦИАГ. Ф. 236. Оп. 2. Д. 13. Л. 69об.

123. ЦИАГ. Ф. 236. Оп. 2. Д. 13. Л. 70.

124. Саидова П.А. Чарско-белоканские говоры аварского языка... С. 44-45.

125. ЦИАГ. Ф. 236. Оп. 2. Д. 87. Л. 24об, 120.

126. Диалектологический словарь азербайджанского языка. Баку, 1964. С. 469.

127. Михайлов К.Ш. Джаробелоканская топонимия... С. 4-5.

128. Дубровин Н. История войны и владычества русских на Кавказе. С.-Петербург, 1886. Т. IV. Карта к с. 78.

129. Саидова П.А. Чарско-белоканские говоры аварского языка... С. 43.

130. ЦИАГ. Ф. 236. Оп. 2. Д. 87. Л. 100.

131. ЦИАГ. Ф. 236. Оп. 2. Д. 13. Л. 74-77.


132. ЦИАГ. Ф. 236. Оп. 2. Д. 13. Л. 100.



Летние пастбища жителей Кабахчоли

По данным второй половины XIX в. животноводство в Билкане, Кабахчоли и Шамбуле находилось в явном упадке. В Билкане имелось 3 тысячи голов КРС и 4 рехена (1 рехен составлял отару численностью от 800 до 1000 овец), в Кабахчоли – 1 тысяча голов КРС и 3 рехена овец, а в Шамбуле – 100 голов КРС и 1 рехен овец. Летние пастбища их располагались на севере территории, ныне входящей в состав Белооканского района. Им принадлежали следующие летние пастбища:

1. Машкал. Было предназначено для 1 рехена овец.
2. «Джегех-раса». На 3 рехена. По 1 рехену выпасалось на «Курса», «Джегех» и Оцол-бетер.
3. «Жигих». На 1 рехен.
4. Тандир-авахи. На 1 рехен.
5. Маал-раса. На 2 рехена.



Ниже представлены названия летних пастбищ в горах Белооканского района, на которых кабахчоли выпасали летом свой скот:

1. *АхЛьым*¹³⁴ (авар. – «седьмая вода»). В источниках XIX в. упоминается как Акимал¹³⁵.
2. *ЖохЛоль* (авар. – «в лопухах»). В архивных документах XIX в. – «Джегех»¹³⁶. Летнее пастбище расположено по вершине бокового отрога Главного Кавказского хребта. Ограничено ущельями рек *КлацЛьымал* (авар. – «перевальные воды») и левого притока Саати-ор.
3. *ЖохЛоль-раса* (авар. – «в лопухах – лощина»). В архивных документах XIX в. – «Джегех-раса»¹³⁷. Расположена на основной тропе из Белоокан в Анкратль (Тляратинский район), в верховьях речки Бата-ор, не доходя до местности *Льымсвери* (авар. – «водораздел»)
4. *ЧалКатЛул-авахЛи* (авар. – «пустошь, с которой угоняют лошадей»). Летнее пастбище в верховьях ущелья реки Билкан-ор. Расположено на горном отроге Главного Кавказского хребта, с севера граничащего с рекой Чалкати-ор, которая является правым притоком реки Саати-ор.

133. ЦИАГ. Ф. 236. Оп. 2. Д. 13. Л. 126-126об.

134. Церехьабазул кучдул... Гь. 98.

135. Песнь строевого солдата // Газета «Кавказ». №60. 2.08.1850 г.

136. ЦИАГ. Ф. 236. Оп. 2. Д. 13. Л. 126-126об.

137. ЦИАГ. Ф. 236. Оп. 2. Д. 13. Л. 126-126об.



5. *Жихьихъ* (авар. – «у рябины»). В архивных документах XIX в. – «Жигих»¹³⁸.

6. *Къурсилаб раса* (авар. – «глубокая лощина»). Летнее пастбище, расположенное к западу от основного перевального пути из Белокан в Анкратль (Тляратинский район). В этой лощине образовывается одноименная речка – левый приток реки Мазум-ор. В архивных документах XIX в. – «Кус-раса»¹³⁹.

7. *МагЛа-раса*¹⁴⁰ (авар. – «лощина, где пасется гужевой транспорт»). Широкая лощина у перевала через Главный Кавказский хребет. Обычно она служила местом привала для переходивших через перевал.

8. *Маишкaл*¹⁴¹ (авар. – «трубы»; это овраги, образованные в результате эрозии почвы). Летнее пастбище на границе в верховьях реки Мазум-ор, на границе современных территорий Грузии, Азербайджана и России (Дагестана).

9. *Тинаб раса* (авар. – «малая лощина»). Летнее пастбище, расположенное на перевале через Главный Кавказский хребет, в верховьях реки Мазум-ор.

10. *Оцол-бетер*¹⁴² (авар. – «бычья голова»). Горное пастбище на южных склонах Главного Кавказского хребта.

11. *Тундур-авахли* (авар. – «пустошь, где расположена глиняная печь круглой формы»). В архивных документах XIX в. – «Тандир-авахи»¹⁴³. Это летнее пастбище, расположенное по вершине хребта между ущельями речек Гугараб-ор (авар. *Гъугъараб-гIор* – «мутная река») и Саати-ор.

12. *АхIмохIвараб* (авар. – «[место], где умер Ахмов»). Местность в ущелье реки Билкан-ор выше местности Галаван и не доходя до Цилтаб. Упомянуто в газете «Кавказ» за 1850 г. как «Ахмохараб – небольшое местечко, где пали наши герои»¹⁴⁴. В 1850 г. наибом Батракали здесь был разбит отряд царских войск под командованием Кобулова и потому ныне оно больше известно как *Кобуласул бо гъурараб бакI* (авар. – «место, где было разбито войско Кобулова»).

13. *ЦилтIаб* (авар. – «на хряще», т.е. на оконечности горного отрога, который как хрящ тянется от Главного Кавказского хребта; в аварской

138. ЦИАГ. Ф. 236. Оп. 2. Д. 13. Л. 126-126об.

139. ЦИАГ. Ф. 236. Оп. 2. Д. 13. Л. 126-126об.

140. ЦИАГ. Ф. 236. Оп. 2. Д. 13. Л. 126-126об.

141. ЦИАГ. Ф. 236. Оп. 2. Д. 13. Л. 126-126об.

142. ЦИАГ. Ф. 236. Оп. 2. Д. 13. Л. 126-126об.

143. ЦИАГ. Ф. 236. Оп. 2. Д. 13. Л. 126-126об.

144. Песнь строевого солдата // Газета «Кавказ». №60. 2.08.1850 г.



топонимии встречается также Циликь – название селения Гумбетовского района). В русских источниках XIX в. упоминается как «Цертель-тахта»¹⁴⁵. В средневековье здесь располагался населенный пункт, жители которого в 1741 г. вынуждены были из-за нашествия войск Надир-шаха уйти в селение Хурух (ныне Чародинский район РД). На рубеже XVIII-XIX вв. они вернулись в Цор, но решили обосноваться в более удобной местности, на северо-восточной окраине селения Белокан, который получил название Махамалросу.

Холмы и возвышенности:

На территории вокруг Кабахчоли имеются холмы и пригорки, служащие ориентирами на равнинной территории. У местных аварцев для обозначения холма используется три слова – *корт* (возвышенность), *кубар* (пригорок на склоне) и *гохI* (холм). Термин *кобар* используется и в закатальском диалекте азербайджанского языка¹⁴⁶.

1. Кала-бугаб (авар. *Хъалабугаб* – «[местность, где] расположена крепость»; ср. с сел. Килса-буков) – местность на границе Белоканского района АР и Лагодехского района ГР¹⁴⁷.

2. *АлхIазул-корт* (авар. – «холм Алхаевых»). На азербайджанском языке: «Алга-огланым-керпи».

3. Кудаб-умали (авар. «большое Умали»).

4. *Гергенаб-корт* (авар. – «круглый холм») – холм высотой 206 м. Расположен рядом с птицефабрикой селения Кехса, на правой стороне реки Ажбит-ор. На топографических картах начала XX в. обозначен как «Гергена-бюллюкь».

5. *Дибров-корт*¹⁴⁸ (авар. – «холм сельского муллы») – холм высотой 194 м. на правой стороне реки Мазум-ор, в её низовьях. На топографической карте начала XX в. – «Дибров-тала».

6. *Кокон-тала*¹⁴⁹ (авар. – «сливовая поляна») – местность в Кабахчоли. На азербайджанских картах обозначена как «Коюунь-тапа» (азерб. – «бараний холм»).

145. Там же.

146. Нуриџев Е.Б. Указ. раб. С. 69.

147. ЦИАГ. Ф. 13. Оп. 4. Д. 92. Л. 35.

148. ЦИАГ. Ф. 236. Оп. 2. Д. 80. Л. 20.

149. ЦИАГ. Ф. 236. Оп. 2. Д. 80. Л. 20.



7. *Улган-корт*¹⁵⁰ (авар. – «холм [на берегу реки] Улган»). Холм высотой 198 м., расположенный на левом берегу реки Улган-ор у её слияния с речкой Ажбит-ор.

8. *Хазина-корт* (авар. – «холм сокровищ»). Холм высотой 214 м над уровнем моря, расположенный к юго-востоку от селения Кацбико.

Хутора:

1. *БешкIен* – хутор на правой стороне речки Черели-ор¹⁵¹.

2. *Горгиб* (авар. – «у Горги»; земля по устной традиции принадлежала Горги Халажазул). Также данная местность называется Гогамтала (азерб. Гейям-тала), т.е. «сливовая поляна». По архивным данным в 1860-х гг. земли в местности «Гогамтала» площадью на 30 тагаров принадлежали джарскому аварцу – корнету Нухиязул Мухаммадбегу сыну Мухаммадмирзы¹⁵². Еще один участок в Гогамтала на 20 тагаров принадлежал другому представителю тухума Нухиязул – Абдурахману Шабан-вас¹⁵³ и другой участок на 5 тагаров его родственнику Кокаву сыну Али-бека¹⁵⁴.

3. *Гьекъалов-бина* (авар. – «зимний животноводческий хутор Гекалова»). Был расположен на месте расположения нижнего квартала селения Шамбул-бина.

4. *АлхIазул-къара* (авар. – «отселок Алхаевых»). На месте данного хутора было основано селение Сарыбулак.

5. *Дарбазиб* (авар. – «в Дарбази»; от груз. *дарбази* – «дворец»).

6. *КIерцIаб* (авар. – «густой [лес]»). На топографической карте начала XX в. – «хутор Карцепь».

7. *КIудаб Зукъалазда* (авар. – «у больших рощ кизила»). Хутор, располагавшийся в северной части земель селения Халатала. На топографической карте начала XX в. – «х. Загаллыхъ-бина».

8. *Каву* (авар. – «ворота»). Хутор, располагавшийся по дороге из селения Шарип в Лагодехи, у границы с Грузией. На азербайджанском языке называется Беюк-бент («большая плотина»).

9. *КIулизан-къара*. Согласно архивным данным, около реки Билкан-ор, «место под названием Кулизан в 5 участках для зимования

150. Саидова П.А. Чарско-белоканские говоры аварского языка... С. 44.

151. ЦИАГ. Ф. 13. Оп. 4. Д. 92. Л. 35.

152. ЦИАГ. Ф. 1638. Оп. 1. Д. 5. Л. 157об.

153. ЦИАГ. Ф. 1638. Оп. 1. Д. 5. Л. 143.

154. ЦИАГ. Ф. 1638. Оп. 1. Д. 5. Л. 146.



баранов и другого скота» принадлежало джарцу из тухума Нухиязул – Бегов-апанди Кахав-вас (*рукъ* Кашталазул). Он же владел 50 тагаров земли в местности Замган на белоканских дачах¹⁵⁵.

10. *Лабазанил чали* (авар. – «загон Лабазана») – животноводческий хутор, расположенный к северо-западу, т.е. ближе к границе с Грузией от селения Умали¹⁵⁶. На топографической карте начала XX в. – «Рамазан-бина».

11. *Лалбук уба* (лалбук – пустырь¹⁵⁷), х.

12. *Музумжонаб бакI* («место слияния Мазум-ор [и Алазани]»)

13. *Тинаб Зукъалазда* (авар. – «у малых рощ кизила»). Местность на территории земель селения Халатала.

14. *Тинаб умали* (авар. – «маленькое поле»).

15. *Нугъи-тала* (авар. – «заливного луга поляна»). На карте начала XX в.: «хутор Ноуръ-тала».

16. *Чеглерчи-тала* (авар. – «поляна Чезрчи»). Хутор, располагавшийся на правом берегу реки Улган-ор. В последующем граница была смещена и хутор оказался на грузинской стороне и в 1930-х гг. был заброшен. На топографической карте 1905 г. обозначен как «Каракиши-тала».

17. *Чадуну-тала* (авар. – «папоротниковая поляна») – местность на границе Белоканского района АР и Лагодехского района ГР, немного юго-западнее Кала-бугаб¹⁵⁸.

18. *Чакъал-нугъи* (авар. – «заливной луг шакалов»). Располагался в междуречье Улган-ор и Мазум-ор в их низовьях. На его северной окраине расположен хутор Дибров-корт. На топографической карте 1905 г. хутор обозначен как «Чакал-нуги». По данным всесоюзной переписи 1926 г. в «Чака-Нуги» жило 3 семьи (10 человек; 1 семья «аваров» и 2 семьи «тюрков»)¹⁵⁹. Ныне заброшен.

19. *Черели-тала* (авар. – «поляна для купания») – хутор на правой стороне речки Черели-ор¹⁶⁰.

20. *Щураб-гъанд* (авар. – «какая, которая пашня?»). На топографической карте 1905 г. хутор обозначен как «Шуракат».

155. ЦИАГ. Ф. 1638. Оп. 1. Д. 5. Л. 144об.

156. Церехъабазул кучIдул... Гь. 97.

157. Саидова П.А. Чарско-белоканские говоры аварского языка... С. 44.

158. ЦИАГ. Ф. 13. Оп. 4. Д. 92. Л. 35.

159. Список населенных мест Азербайджана по данным переписи 1926 г. АзЦСУ. // Рукописный фонд ИИАЭ. Ф. 1. Оп. 1. №482

160. ЦИАГ. Ф. 13. Оп. 4. Д. 92. Л. 35.



§ 1.3. АНТРОПОНИМИЯ КАБАХЧОЛИ

Ниже приводится список коренных имен, распространенных ныне в Кабахчоли и выявленных автором в избирательных списках 2009 года. В первой графе приводится имя личное, во второй – полное ФИО носителя этого имени в азербайджанском написании, в третьей – название населенного пункта, в котором проживает данное лицо и в четвертой – год рождения.

Мужские имена

Асиялов	Nuriyev Ömər Asiyalov	Кехса	1959
АхІма	Camaldinov Asadulla Əhmə	Шарип	1936
АхІмадилов	Əliqayeva Elmira Əhmədilov	Кехса	1966
АхІмадов	Əhməyev Əhmədov Ramazan	Халатала	1962
Ахвардилов	Süleymanov Axvardilov Musa	Кехса	1957
БаГІармесед	Coqiyeva Pitimat Baarmesed	Халатала	1940
БегІеров	Naqova Həlimə Vəərov	Умали	1963
Бижиллов	Qoqayev Şamil Bicilov	Умали	1988
БорахІажи	Hudulova Ayşə Borahacı	Халатала	1958
ГІалибег	Əlibeqov Hacıyov Əlibeq	Кехса	1935
ГІалихІажиёв	Çikarov Əlihacıyev Mahama	Шамбул	1988
ГІаммахІажи	Hacıyev Ammahacı Nürəddin	Шамбул	1962
ГІолахъан	Kahayev Olaxan Kahov	Кехса	1962
ГІолов	Cirinqov Olaxan Olov	Рохоб	1985
ГІолохъан	Hüşənov Oloxan Oloxan	Кехса	1939
ГІумархІажиёв	Qoradayev Ömərhasıyov Mahama	Чедерабтала	1949
ГІумухан	Xəlilova Tamara Umuxan	Шарип	1954
ГІусбан	Osbanov Osban Əli	Кехса	1957
Гъазиёв	Timinov Qaziyov Muhuma	Кехса	1937
ГъазимахІама	Toniyev Qazimahama Murtuzəli	Умали	1963
Гъоболов	Xalayev Ramazan Hobolov	Шамбул	1939
Гъудул	Hudulov Hudul Qazimahama	Рохоб	1948
Дада	Maayev Ramazan Dada	Халатала	1928
Джуджу	Kahayev Cücü Həsən	Шамбул	1951
Дибир	Dibirov Hacıyov Dibir	Шамбул	1947
Дибиров	Osmanov Dibirov Osman	Сарыбулак	1960
Думилов	Əhmədiyev Dumilov Abdulla	Кабахчоли	1959
Жабу	Şabanov Ramazan Cabu	Халатала	1959





Жана	Şuxiyev Cana Abduməcid	Халатала	1937
Загъалов	Çopsiyev Zağalov Nəcməddin	Кехса	1937
Загъирбег	Çaxiyev Rasul Zahirbeq	Шарип	1976
Залимхан	Hədisov Məhəmməd Zalimxan	Умали	1949
Залкеп	Elayev Eldar Zalkep	Шарип	1978
Ибрагъимдибир	Məhəmmədov İbrahimdibir Məhəmməd	Шарип	1930
ИбрагъимхIажи	Koçiyeva Cəmilət İbrahimhaci	Халатала	1938
ИбрагъимхIажи- ёв	Terçiyev Sədrəddin İbrahimhaciyeu	Кехса	1979
ИсмагIилхIажиёв	Abdurahmanov Məhəmməd İsmayilhaciyo	Шамбул	1959
КахIов	Kahayev Kahov Rəcəb	Кехса	1933
КъурбанмахIама	Gəncəyev İsa Qurbanmahama	Кехса	1987
Лабазан	Abdullayev Labazan Tələt	Шарип	1949
ЛъикIов	Ramazanov Kiqov Kiqov	Кехса	1936
Макашарип	Əhmədov Макаşarif Əhməd	Шарип	1963
Малалов	Malalov Muhmatemin Malalov	Умали	1950
МалахI	Qazaxov Oloxan Malah	Рохоб	1948
Малачилов	Terçiyeva Xacay Malaçilov	Кехса	1951
МалламахIама	Mollayev Səfər Mollamahama	Шарип	1958
Мамат	Ahmatov Mamat Mahama	Шамбул	1950
МаримахIама	Haciyeua Yassi Marimahama	Шарип	1970
МахIа	Osbanova Pitimat Maha	Кехса	1973
МахIамарасул	Əhmədova Müslimat Mahamarasul	Халатала	1950
МахIамахIажи	Bağmanov Mahamahaci Məhəmməd	Умали	1958
МахIамахIажиёв	Şərifova Havva Mahamahaciyeu	Кехса	1936
МахIамашапигI	Şəfiyev Mahamaşafih Əhmədullah	Кехса	1955
МахIамхIажи	Ramazanov Mahamhaci Abdulla	Халатала	1963
МахIму	Əhmədova Pitimat Mahmu	Кабачколи	1963
Мирзалов	Taşrayev Seyhun Mirzalov	Рохоб	1987
Моллалов	Qoçayeva Eminət Mollalov	Кехса	1933
МохIо	Ömərov Əlixan Moho	Рохоб	1955
Мусалов	Qoçiyev Musalov Ramazan	Рохоб	1984



МухІматІГали	Mutuxova Mehriban Muhmatəli	Умали	1969
МухІматІимин	Borayev Muhmatimin Əhməd	Халатала	1966
Нини	Qomarov Kamil Nini	Шамбул	1940
Нургьуда	Heydərov Adil Nurhuda	Халатала	1968
НурмахІама	Xalayev Nurmahama Mahama	Сарыбулак	1930
Нуров	Dibirov Nurov Maqsud	Рохоб	1962
НухІ	Aslanov Amin Nuh	Шарип	1990
Нуцалхан	Eminov Nürəddin Musalxan	Кабахчоли	1951
Оцогъли	Uruxov Osoğli Seyfulla	Халатала	1960
Оцок	Şeyixova Havva Osok	Умали	1917
ПасихІ	Çopsiyev Maqamed Pasih	Кехса	1965
РажабхІажиёв	Mollayeva Pirdas Rəcəbhaciyov	Шамбул	1961
Суракъат	Ömərov Suraqat Fərrhad	Шамбул	1980
ТІинавас	Vaşayev Eyzəddin Tinavas	Чедерабтала	1939
ТІинамахІама	Yusubov Tinamahama Tələt	Кехса	1959
ТІинамахІамахІа- жи	Əhmədiyeva Səpiyə Tinamahamahaci	Кехса	1966
ТІинов	Bağmanov Tinov Şaban	Умали	1954
ТІиновмахІама	İsakova Sevda Tinovmahama	Халатала	1972
ТІиновчи	Qomarova Məryəmana Tinovçi	Шамбул	1941
ТулякмахІали	Tüylakova Cavharat T.Mahali	Кехса	1936
ХІажиёв	Seerçiyev Şaban Haciyov	Сарыбулак	1956
ХІажимахІама	Dibir Hacimahama	Сарыбулак	1944
ХІажимухІму	Nixaçov Şamil Hacimuhmu	Кехса	1969
ХІеров	Dibirov Herov Ramazan	Рохоб	1956
ХІетов	Herdayev İlham Hetov	Шарип	1974
ХалилхІажиёв	Qaralov Şamil Xəlilhaciyov	Шамбул	1972
Хапи	Purtiyev Xari Murtuzəli	Кехса	1953
ЦІетІов	Mehdiyev Zetov Məhəmməd	Шарип	1973
ЦІийов	Xalayeva Nargilə Ziyov	Шамбул	1964
ЧІанкІа	Kapdarov Canka Məhəmməd	Умали	1952
ЧІегІеров	Qazaхov Seerov Məhəmməd	Рохоб	1957
ЧІегІерчи	Seerçiyev Əhməd Seerçi	Чедерабтала	1925
Чополов	Quçiyeva Fatma Copolov	Умали	1987
ЧугІиб	Qantayeva Tamilə Çuib	Рохоб	1969
Шагъов	Çunayeva Cənnət Şahov	Умали	1938
Шамо	Şirinov Şamo Valeh	Рохоб	1989



Шигъаб	Maçanov Şihab Şəmsəddin	Халатала	1964
Шумилов	Qurbanəliyev Şumilov Cəbrayil	Кабакчоли	1941

Женские имена

Балкъис	Qebeyeva Balqis Ramazan	Халатала	1945
Басират	Cunayeva Bəsirət Abdulla	Кехса	1963
Батлу	Herdayeva Battu Hudul	Шарип	1962
Бика	Ahmatova Bikə Tinamahama	Шамбул	1938
ГантИкIа	Abdurahmanova Əntiqə Paşa	Шамбул	1970
Гарапай	Xattayeva Arapay Məhəmməd	Кабакчоли	1954
Гашаэбел	Sunalova Aşabel Lelimad	Шамбул	1953
Гашаяс	Mustafayeva Aşayas Nəcməddin	Шамбул	1960
Гашура	Behalova Aşura Hacıyov	Рохоб	1966
Гунейзат	Doldolova Üneyzət Soltanməcid	Халатала	1959
Жавгъарат	Eminova Cavharat Abakər	Халатала	1958
Жамилат	Dibirova Cəmilət Məcid	Халатала	1987
Жанатей	Çankayeva Cənnətey Məhəmməd	Шарип	1960
Залха	Xalayeva Zalxa Ömər	Шамбул	1957
Зарема	Çopsiyeva Zarema Ramazan	Кехса	1990
Зипри	Osbanova Zirpi Osban	Кехса	1981
Зубейдат	Şəfiyeva Zubeydət Mahama	Кехса	1956
Икърамат	Kaysayeva İkramat Ramazan	Кехса	1944
Кавсарат	Lekayeva Kövsərət Ömər	Халатала	1964
Каримат	Tinayeva Kərimət Məhəmməd	Шарип	1985
Майсарат	Purtiyeva Meysərət Qurban	Кехса	1959
Маржанат	Ramazanova Marcanat Məhəmməd	Умали	1961
Мата	Murtuzova Mata Əli	Халатала	1961
Месед	Burtiyeva Mesed Məhəmməd	Шамбул	1971
Меседу	Qoradayeva Mesedu Mahama	Чедерабтала	1934
Муминат	Musayeva Möminət Q.Mahama	Шарип	1922
Муслимат	Dibirova Müslimət Məhəmməd	Умали	1954
Назай	Ciringova Nazay Şəmsəddin	Рохоб	1952
Назакат	Ramazanova Nəzakət Muhuma	Халатала	1972
Падима	Dibirova Padima Umuxan	Сарыбулак	1939
Пари	Hudulova Pəri İsmayil	Халатала	1936
ПатIима	Anarəcəbova Patima Xizri	Шарип	1987
ПатIимат	Anarəcəbova Patimat İbrahim	Шарип	1964



Пидимат	Süleymanova Pidimat Əhməd	Шарип	1963
Пирдас	Həsənova Pirdas Nuruhma	Кехса	1964
ПитИима	Purtiyeva Pitima Əli	Кехса	1965
ПитИимат	Baarova Pitimat Məhəmməd	Чедерабтала	1961
Равзанат	Doldolova Rövzanat Abdurəhman	Халатала	1977
Раисат	Ramazanova Rəisət Şuay	Умали	1990
Рукъият	Anayeva Rüküyət Ramazan	Умали	1951
СагГадат	Ramazanova Səədət Ramazan	Халатала	1983
Сакинат	Çerçiyeva Səkinət Məhəmməd	Шарип	1990
СалихГат	Ramazanova Səlihət Sirac	Халатала	1971
ТІахІама	Bazarova Taxama Əhməd	Шамбул	1960
ТІинай	Hudulova Tinay Şaban	Халатала	1966
Тамарай	Hüseynova Tamaray Ömər	Рохоб	1988
Туказбан	Çixinova Tükəzban Məhəmməd	Шамбул	1961
ХІава	Cankayeva Havva Əhmədov	Кехса	1976
ХІаваэбел	Atayeva Havabel Murtuzəli	Халатала	1935
ХІакъикъат	Nurtanayeva Həqiqət Ramazan	Умали	1990
ХІуру	Ramazanova Hürü Oloxan	Кехса	1967
ХІурубика	Əhmədilova Hürübikə Əhməd	Халатала	1969
ХІурулей	Abdullayeva Hürüley Məhəmmədrəsul	Шарип	1966
Хадижат	Çikalova Xədicət Məhəmməd	Шарип	1951
Хажай	Abdullayeva Xacay Hacı	Шарип	1951
Халисат	Murtuzova Xalisət Ramazan	Халатала	1958
ХатИимат	Əhmədخانова Xatimat Əhməd	Умали	1978
Хъатун	Qistarova Xatin Hacıyov	Шарип	1958
ЦетГай	Qorzolova Zetay Əli	Сарыбулак	1930
ЦетГой	Çopsiyeva Zetoy Abdurahman	Кехса	1960
ЧегГерай	Xəlilova Ceeray İbrahim	Кабахчоли	1934
ЧегГерей	Qoqayeva Ceerey Şəhmir	Умали	1981
ЧІухІай	Hacıyeva Cuhay Hacıyev	Рохоб	1990
Чиکارай	Ömərova Çikaray Ömər	Шамбул	1930
Шагърузат	Çopsiyeva Şahrizat M.Rəsul	Кехса	1979
Шамай	Herayeva Şamay Mahama	Шамбул	1945
Шумейсат	Muradova Şumeysət Hetov	Чедерабтала	1958
Яси	Bazarova Yasi Mühüddin	Шамбул	1934
Яци	Abdullayeva Yətsi Üzeyir	Сарыбулак	1965



§ 1.4. ЗЕМЛИ АВАРЦЕВ БЕЛОКАН И КАБАХЧОЛИ В XIX в.

После ликвидации государственности аварцев Цора (Джарской республики) в 1830 г. последовало значительное сокращение их владений на левобережье Алазани. Уменьшение площади земель цорцев мы наблюдаем и на правобережье Алазани.

Согласно данным, собранным Закатальской сословно-поземельной комиссией в 1870-х годах, «жители округа постоянно пользовались безвозмездно землями на правом берегу Алазани, против своих селений, и хотя в 1830 году им воспрещено было переходить за эту реку, по недостатку в то время пашни и притязаниям на равнину выгоны и пашни»¹⁶¹. В начале 1850-х гг. «притязания жителей Эльдарскую равнину¹⁶² уже не возобновляются от целых обществ, а возникают таковые только от частных лиц»¹⁶³. В 1853 г. в рапорте полковника Генштаба Дрейера, командированного в Ширакскую степь¹⁶⁴, содержится указание, что за аварцами, пасущими стада по правую сторону реки Алазани, необходимо «учредить строгий надзор, особенно за теми, которые кочуют на Падарской¹⁶⁵ или Эльдарской равнине, где они занимают значительное пространство земли, имеют до 100 зимовников (т. е. кутанов), устроенных большей частью в яссах и ущельях гор»¹⁶⁶. Через несколько лет, в 1861 г., в документах уже отражено то, что притязания белоканских аварцев к этим землям «окончательно устранены»¹⁶⁷.

Между Белоканами и грузинскими селениями Гавази и Чикаани на левобережье Алазани находились заброшенные еще с XVII в. земли, которые ныне вошли в состав Лагодехского района Грузии. До конца войны с Имаматом эти земли были мало населены, а самым крайним восточным грузинским населенным пунктом являлось селение Гавази. К примеру, в конце XVIII века на территории современного Кварельского района располагалось лишь 9 грузинских селений, которые, в свою очередь, находились в определенной форме зависимости от аварских общин Анцух и

161. Центральный исторический архив Грузии (ЦИАГ). Ф. 236. Оп. 2. Д. 22. Л. 198–220.

162. Местность на правой стороне реки Алазани.

163. ЦИАГ. Ф. 240. Оп. 1. Д. 499. Л. 24–26.

164. Ровное плато между реками Алазани и Иори.

165. Местность на правой стороне реки Алазани.

166. ЦИАГ. Ф. 240. Оп. 1. Д. 499. Л. 24–26.

167. Там же. Л. 33 (об).



Бежта (Капуча). Как отмечал И. И. Норденстам, «деревни Сабуй, Шильда, Алмати и ещё 2 селения (Греми и Энисели) платили капучинцам..., а деревни Кварели, Гавази, Чикани и Кочетани платили подати анцухцам»¹⁶⁸. Имевшиеся населенные пункты грузин также переживали демографический кризис из-за постоянных стычек с горцами. К 1802 году относится сообщение, что «деревни Гавази и Дчикаани по причине неприятельских нападений живут в одном селении. Дворов в нем 150»¹⁶⁹.

Территория же современного Лагодехского района в хозяйственном отношении использовалась белоканскими и анкратлинскими аварцами и считалась их собственностью. Взоры военного командования Российской империи на Кавказе были обращены на использование казавшихся им пустыми и ничейными земель. Вначале генерал-майор И.Р. Анреп думал поселить там аварцев Анкратля. Согласно документу от 28 октября 1840 г. *«генерал Анреп попечительным управлением и заботливостью о благосостоянии жителей, состоящих в его управлении, снискавшей расположение горцев, убедил их в пользе, которая может для них произойти от такого переселения и они по его предложению уже положили начало своих поселений при Лагодехах и по речке Горисцхвери. Таковое переселение полезно: во-первых тем, что при плодородии земли, на коей селятся горцы, существование их вполне будет обеспечено; во-вторых мы в них приобретаем надежную стражу – противу единоплеменников их в горах остающихся к охранению пространства между Белоканью и Бежаньянами»*¹⁷⁰.

Согласно выписке из «Обозрения управления и хода дел в Белоканском уезде, учиненного полковником Вранченко» от 20 декабря 1840 г. следует, что на инициативу генерал-майора Анрепа *«некоторые старшины изъявили на то согласие. В нынешнем году отведены были земли, даже засеяны просом, для чего на наем работников издержано 212 руб. 80 коп. Урожая не было, да и собирать его никто не явился... Неудачный опыт сделанный в нынешнем году показывает, что жители гор приобывших к искони занимаемым местам своего пребывания, даже даровым посевом трудно вдруг склонить к переселению на равнину, на которой летние жары для них весьма тягостны. Кажется, что для достижения*

168. Норденстам И. И. Описание Анкратля. 1832 г. // ИГЭД, С. 323.

169. АКАК. Тифлис, 1869. С. 207.

170. ЦИАГ. Ф. 2. Оп. 1. Д. 6487 («О поселении Анкратльских лезгин в Бежаньяны». 1840. 15 л.). Л. 1-1об.



желаемой цели надобно начать дело издалека, а именно стараться сперва поселить на упомянутом месте несколько лезгин Белоканского уезда, уже знакомых с земледелием, преимущественно же тех, которые теперь пасут там зимою свой скот и имеют даже хутора. Они как единоверцы и почти однородцы служили бы для загорских лезгин примером»¹⁷¹.

Вскоре против идеи Анрепа выступил Главноуправляющий генерал Е.А. Головин и предложил разместить в указанной местности «военное поселение из Царских колодцев»¹⁷². По его словам, все равнинное пространство земли занято болотами, которые надо осушать, а «удобная земля покрыта вековыми лесами, на очистку коих потребуются большие издержки, очищенной же земли удобной к хлебопашеству весьма немного и та занята по Алазани и в середине лесов хуторами» аварцев. Таким образом, это «земли принадлежащие селениям Белокани и Куанчоль с их хуторами»¹⁷³.

Генерал-майор Шварц 1 августа 1841 г. пишет, что эти земли: «по мнению моему совершенно невозможно занять под какое-либо поселение, ибо чрез сие горы лишены будут возможности спускать на зимовку свой скот. Это единственное место почти для 10-ти горных обществ, где они во время холода вгонят скот в леса, и там срубая верхушки деревьев с поростами, прокрамливают оный, а весной выгоняют на открытые места около постов и укреплений. Опытном известно, что пространство этой земли уже становится им недостаточно. Белоканцы и Куанчольцы несмотря на то, что в родстве и связях с джурмутцами, но уже оспаривают у них свои места и не дают пастись скот.

Места около прочих кахетинских деревень, где горы прежде пасли баранов безпрепятственно, весною выгоняя скот из лесов на открытые места, ныне запаханы и заняты под виноградники. И теперь уже много труда стоит удерживать согласие между горами и жителями Кахети, которые сколько были робки и уступчивы противу горцев в прежние годы, столько теперь стали противу них дерзки, видя их без оружия и ограниченных строгим порядком. Что же будет тогда, когда водворить еще какое-либо поселение и предоставить им исключительное право на владение землями? Тогда горы лезгины совершенно лишены будут тех выгод к которым они привыкли и которые ничто им не заменит, если бы даже и были им указаны другие места для пастьбы

171. ЦИАГ. Ф. 2. Оп. 1. Д. 6487. Л. 6-7.

172. ЦИАГ. Ф. 2. Оп. 1. Д. 6487. Л. 9об.

173. ЦИАГ. Ф. 2. Оп. 1. Д. 6487. Л. 10об.



Дидойцам, ныне принесим покорность, нужны земли для зимовки и их кочевье необходимо также поместить между Бежаньян и Белока- нью, ибо около Шилд, Шакриан и Напереул места весьма мало и те за- нимаются вновь грузинами под сады и пашни, к тому же в Напареулах земли князя Чавчавадзе, который не позволяет пасти скот и даже за- прещает лес рубить.

Доселе горных лезгин покорность основана более всего на необходи- мости и выгодах быть зимою в Кахети, но ежели чрез водворение поселе- ний, лишит их этого, то без сомнения покорность их будет безнадежно утрачена и они вновь обратятся к хищничествам и беспорядкам.

Другое обстоятельство не маловажное; ежели горные лезгины бу- дут лишены выгоды спускать свой скот на зимовку, то также будут препятствовать выгонять на летние месяцы и в свои горы скот Бело- канского и Телавского уездов, которые выгоняют туда ежегодно более двухсот тысяч и что для них совершенно необходимо по недостаточному корму в своих местах»¹⁷⁴.

Несмотря на возражения, 28 августа 1841 г. генерал-лейтенант Брай- ко просит военное поселение из Царских колодцев перевести за Алаза- ни, т.е. на указанные земли¹⁷⁵. В итоге, в ходе противостояния с Имама- том, путем строительства военных укреплений и присвоения всех зе- мель, царские власти лишили аварцев Цора и Анкратля всех земель рас- положенных между Гавазской и Картубанской речками¹⁷⁶.

Затем, в 1860-е годы был запущен процесс очередного этапа захвата земель аварцев Цора, расположенных между реками Мазум-ор и Карту- бан-ор. Для этого пользовались доверенными лицами из числа селений, не имевших там земель. К примеру, поверенные селения Тала Закаталь- ского округа указали, что «земли те никому не принадлежали, а ими пользовались как зимними пастбищами для скота и овец джурмутцы (горцы), джарцы, тальцы и другие лезгинские общества Закатальского округа, что продолжалось до 60-х годов, т.е. до проведения админи- стративной границы между округом и Сигнахским уездом»¹⁷⁷.

Вместе с тем, «по указанию депутатов: помощника Телавского уезд- ного начальника князя Кобулова и подпоручика Галаджева, границую

174. ЦИАГ. Ф. 2. Оп. 1. Д. 6487. Л. 12-12об.

175. ЦИАГ. Ф. 2. Оп. 1. Д. 6487. Л. 14.

176. Дубровин Н. История войны и владычества русских на Кавказе. СПб., 1871. Том I: Очерк Кавказа и народов, его населяющих. Кн. I. С. 508; Посербский А. Указ. раб. С. 8-9.

177. ЦИАГ. Ф. 236. Оп. 2. Д. 36. Л. 69об.



Телавского уезда и Закатальского округа служит хребет, который идет от вершины Анцал-гел или Мсхал-горы, что на главном хребте и спускается о вышки угельтехильской»¹⁷⁸. Депутаты от обществ Анцросо, Тлебел и Чурмут показали, что «Все эти общества пользовались и поныне пользуются по временам в зимнюю пору Алазанскою плоскостью от Угель-Техиля до самих Белокан; пользование их заключалось в пастьбе стад баранов и рогатого скота и часть их жила там с семейством»¹⁷⁹. Также жители Чурмута и Тлебела «объявили, что от Хочан-дачи до Рагадах-кали две части принадлежат им, а третья часть Галаджевым, жителям с. Белоканы»¹⁸⁰.

Однако к июлю 1862 г. грузинские князья восточной Кахети – Андрониковы, Джорджадзе, Вачнадзе и Абхазовы пользуясь служебным положением завладели всей этой территорией¹⁸¹. Как пишет Ш. Рахманзаде, в Ширакской степи и приалазанской равнине у джарцев имелось 18 тысяч гектаров, которые позднее были присвоены или переданы представителями царской администрации Тифлисской губернии. Такая же судьба постигла «Чиаурскую лесную дачу» площадью 5 тысяч гектаров, располагавшуюся на территории современного Лагодехского района и принадлежавшую кабахчолцам¹⁸².

Б. Гусейнова пишет, что «сохранились исторические сведения, позволяющие допускать возможность существования мелких аварских населенных пунктов на территории Кварельского и Лагодехского районов Грузии с начала XVIII века. Русские картографы того времени... называли нагорную часть нынешних Кварельского и Лагодехского районов территорией «гагмамхарских» или заалазанских аварцев. Они также фиксировали аварскую топонимию в самой верхней части западного («грузинского») склона Главного Кавказского хребта. Из их работ можно сделать вывод о существовании в указанной части Главного Кавказского хребта каких-то мест, ранее обжитых аварцами и обозначаемых на картах как «урочища». Такие поселения аварцев из Гунзиба, по преданиям старожилов¹⁸³, располагались в мест-

178. ЦИАГ. Ф. 113. Оп. 1. Д. 1732. Л. 30.

179. ЦИАГ. Ф. 113. Оп. 1. Д. 1732. Л. 29об.

180. ЦИАГ. Ф. 113. Оп. 1. Д. 1732. Л. 29об-30.

181. ЦИАГ. Ф. 113. Оп. 1. Д. 1732 (Дело межевого стола 3-го гражданского департамента Тифлисской судебной палаты. О спорах, возникших при межевании земель, расположенных на левой стороне реки Алазани). Л. 28-30.

182. Рахманзаде Ш.Ф. Территориальные вопросы в азербайджано-грузинских взаимоотношениях (на основе материалов закатальской губернии 1918-1920 гг.)... С. 153.

183. ПМА. Кизилюртовский район РД. 23.03.2006 г.



ностях *Гьолоаниб* (груз. *Гьолояни*, от *гьоло* – «разновидность травы»¹⁸⁴; авар. *Щоронутон* – «вблизи холодного родника») и *Чадуниб* (груз. *Чадунани* – «папоротниковое»; авар. *МахЛакатI*). Уже в конце XIX в. часть гунзибцев осела в местности *Урдаль*¹⁸⁵, расположенной на северо-западной окраине современного сел. Ахалсопели Кварельского района, на берегу реки Шоро-хеви (Шара-ор¹⁸⁶).

У анцухцев хутора имелись на очищенных от леса полянах, в верхней части хребтов в ущельях рек Аванис-хеви (Аван-ор) и Шоро-хеви. Об Анцухе русский офицер-разведчик писал в 1844 г.: «Большая часть (более 2/3) сего общества сходит на зиму со своими незавидными стадами на Алазанскую долину где и вест свои мельницы на ручье Шорохеви, над которой есть небольшая поляна в лесу с кочевыми шалашами, называемая Хазал алаш». По преданиям¹⁸⁸, туда переселились несколько семей из села *Гьело* в грузинской общине, после того как их селение было сожжено *ихва* (гулзави). Та же они увели уцелевшую часть населения *Гьело*. В момент нападения 3 большие семьи жили выше селения на летнем хуторе. Их потомство со временем осело в сел. Ареши, в 1944 г. выселено в Чечню на место сосланных в Среднюю Азию и Казахстан чеченцев, а позднее, после возвращения чеченцев из мест высылки в 1957 г., вернулось в сел. Тхилисцкаро. Таким образом, если исходить из преданий гунзибцев и аварцев, в начале XVIII века их предки осели в двух поселениях на горных хребтах, спускающихся к Алазанской долине, а столетием позднее – в XIX веке – обосновались в сел. Ареши.

Однако, в отличие от той части Алазанской долины, которая вошла в состав Азербайджана и где аварское население проживало оседло, в современной грузинской ее части аварское население было представлено в массе своей общинами, которые 8–9 месяцев в году жили в приалазанских селениях, а 3–4 месяца – в горных селениях на территории

184. *Иванишвили Х. Г.* Из топонимии аварцев Кахети // Дагестанская ономастика (материалы и исследования). Махачкала, 1991. С. 45.

185. *Ризаханова М. Ш.* Гунзибцы. XIX – нач. XX в. Историко-этнографическое исследование. Махачкала, 2001. С. 45.

186. Название реки Шара-ор (Шорохи, Шоро-хеви), как и Сараора, главной реки в Анцухском ущелье Дагестана, происходит от названия «лисы» в анцухском диалекте, которое, как считает Ш. Микаилов, имеет два варианта: *сер* и *шер*, тогда как в литературном аварском – *цер* [*Микаилов Ш. И.* Очерки аварской диалектологии. М., Л., 1959. С. 123].

187. *Мочульский.* Указ. раб. Л. 172.

188. ПМА. Кварельский район РФ. 12.08.2011 г.



Дагестана. В горы обычно приезжали весной, засеивали поля, снимали урожай и к осени, к первым снегам спускались в свои равнинные селения. Однако и в данном случае перекочевка не была полной, в обоих случаях был постоянно живущий на равнине или в горах значительный контингент населения. При этом селения, которые были расположены в долине Алазани, население воспринимало как свои хутора, а горные селения – как метрополии¹⁸⁹.

Образование этих населенных пунктов на левобережье Алазани, по мнению представителя руководства ДАССР Г. Мадиева, нужно отнести к «далекому прошлому, когда и Прикаспийская низменность ДАССР, и левобережная часть реки Алазани не были заняты постоянным населением. Неблагоустроенность в прошлом этих мест, жаркий болотный климат, комары, малярия не благоприятствовали образованию поселений. К тому же левобережная часть реки Алазани долгое время была ареной борьбы между народами Закавказья и племенами Дагестана, почему долго оставалась незаселенной. Но отдельные смельчаки-горцы, скотоводы проникали сюда, главным образом в лесные районы и, захватив лучшие места, устраивали вначале «кутаны», а в периоды длительных перемирий и казмаляры (хутора – прим. Ш. Х.). Захваченные земли, очищенные от леса полянки для посева, устройство казмы (временки – прим. Ш. Х.) составляли собственность захватчика. Причина выхода с гор на плоскость была, как и теперь, одна: недостаток кормов в зимний период в горах. Точных данных о времени возникновения казмаляров населения Бежтинского, Гляратинского и Шубахского с/советов Гляратинского района ДАССР в Кварельском районе Грузии нет. По преданию, народность аварского племени капучины считает территорию левобережной части реки Алазани своей»¹⁹⁰. Однако такая система хозяйствования была нарушена с приходом Российской империи в Закавказье и началом войны с имамом, этническую основу которого составляли аварцы и чеченцы.

Естественно, народ, который поставлял большинство представителей руководства и военного контингента, воюющего с империей имама, особым расположением у нее не пользовался. Соответственно авар-

189. ПМА. Кварельский район РГ. 13.08.2011 г.

190. Мадиев Г. О назначении представителя ЦИК СССР в паритетную комиссию по рассмотрению вопроса об административном обслуживании жителей ДАССР в казмалярах Хочар-Хута, Инзеба, Находа, Келаки, Горбутль, Капучи, Тиви и Тебельджохи. 16 май 1933 г. // ЦГА РД. Ф. Р-37. Оп. 21. Д. 28. Л. 118–120 (об).



цы, воспринимавшиеся в Закавказье как минимум в качестве неблагоприятного элемента, начали испытывать на себе мощный прессинг госаппарата. Обернулся он в данном случае лишением большинства сельскохозяйственных угодий, которые начали присваивать в первую очередь представители грузинской аристократии, для которых прежде сдерживающим моментом являлось наличие сильного и организованного военного аппарата у аварцев, обычно управляемого нуцалом (наиболее яркой личностью из их числа можно назвать Умахана Великого, жившего в конце XVIII в.). В течение всего XIX века проводилась политика постепенного изъятия земель у аварцев и присвоение их большей частью офицерами царской армии. К примеру, были отобраны земли горных аварских обществ, использовавшиеся ими в качестве зимних пастбищ: у «капучинцев» – «местность выше кордонной линии от Аванис-хеви до реки Картубань»; у тлебельцев – «от Картубань до Мадимис-хеви», у Анцуха – «от Аванис-хеви до Леляшского поста и несколько десятин земли на левом берегу Аванис-хеви близ самого села Старый Гавази до Чапарского поста»¹⁹¹. Такая политика проводилась и далее, с прицелом на земли, занятые самими поселениями, что вызвало протест со стороны аварских общин и обращения в официальные органы. Поверенные от обществ западного Дагестана к губернатору Дагестанской области писали следующее: «Земли, которые хотели отнять от нас, с давних времен находились и находятся в нашем пользовании. Еще до покорения Дагестана, при грузинских царях, мы имели на них селения, мечеть, многие предки похоронены там, чему могут свидетельствовать могилы их»¹⁹². Указываются и эти селения. Так, выше села Гавази при речке «Шорт-хеви» располагалось село Сипиани из «80 дымов и 4 мельниц». Далее Тебелджохи – из 50 дворов, Арешы – 31 двор, Бежаньяны, Тиви, Картубан и т. д.¹⁹³

Для разрешения этого вопроса местные власти создали комиссию. По ее данным, жители аварских обществ Дидо, Анцух и Капуча имели здесь с давних пор свои стационарные поселения с определенным количеством постоянных жителей¹⁹⁴. Однако проводимая политика не изменилась. По данным 1840-х годов, «в версте от Бежаньян (ныне сел. Ахалсопели), по дороге в укр. Картубан, находится поселение

191. ЦИАГ. Ф. 231. Оп. 1. Д. 250. Л. 13.

192. Там же; ЦИАГ. Ф. 231. Оп. 1. Д. 260. Л. 8.

193. ЦИАГ. Ф. 231. Оп. 1. Д. 208. Л. 49.

194. Там же.



капучинцев, анцухцев и джурмутцев, живущих в ауле, который обнесен палисадом. Их тут до 250 семейств»¹⁹⁵. Этот «аул» «Бежаньяны» (на окраине современного села Ахалсопели) был создан в стратегических целях, по инициативе командования Лезгинской кордонной линии в 1848 г. Изначально здесь были поселены бежтинцы¹⁹⁶. Но в начале 1850-х годов, чтобы освободить земли для вновь созданного села Ахалсопели, их переселили в другие селения, в том числе и в Ареши.

На «новых» землях начали возникать грузинские, осетинские и русские поселения. В частности, таким регионом стал Лагодехский район, жители которого все без исключения являются потомками мигрантов не более чем 130-летней давности. Только за первые 10 лет XX века здесь образовались 11 поселений с общей численностью к 1909 г. 4 330 жителей¹⁹⁷. Это шесть осетинских селений (1 810 человек), 3 русских (Графское, Дашковское и Илларионовка – 743 человека) и 2 грузинских (Баисубани и Кавшири – 1 780 человек), жители которых переселились из Имерети (Западная Грузия). Современный райцентр Лагодехи являлся на тот момент небольшим населенным пунктом, в котором проживало 339 человек, в основном русских. Большинство грузинского населения Лагодехского района является по происхождению выходцами из Имерети. Кроме имеретинских грузин в районе живут также рачинские, кизикские, кахетинские и джавахетские грузины. Как пишет Н. Г. Волкова, из нижней Рачи (например, села Урави) до революции жители уходили в Кахети, на купленные у князей земли¹⁹⁸. Всего на территории Лагодехского района на 1909 г. в 21 населенном пункте проживало 7 947 человек, из которых 1 949 – русских, 2 028 – осетин, 2 660 – имеретин, 870 – грузин (одно селение Шрома) и 440 – мусульман – аварцев, живущих в Кабали, но записанных, как обычно, «татарами»¹⁹⁹. Таким образом, вплоть до конца XIX века, не считая хуторов белоканских и горных аварцев, других населенных пунктов в этом микрорегионе не имелось.

195. Лезгинская кордонная линия // Справочный энциклопедический словарь. СПб., 1853. Т. VII. С. 126.

196. Вейденбаум Е. Путеводитель по Кавказу. Тифлис, 1888. С. 196.

197. Кавказский календарь на 1910 г. Тифлис, 1909. Ч. I. С. 510.

198. Волкова Н. Г. Этнические процессы в Грузинской ССР... С. 11.

199. Там же.



ГЛАВА II. ИСТОРИЧЕСКИЕ ОЧЕРКИ

§ 2.1. РАННИЕ ЭТАПЫ ЭТНИЧЕСКОЙ ИСТОРИИ ЦОРА

В историографии высказаны две точки зрения по вопросу о генезисе дагестаноязычного населения долины Алазани. Согласно одной из них, оно является поздним этническим элементом в регионе²⁰⁰. Так, по мнению Р. Гусейнзаде, «в условиях крайнего малоземелья в Хунзахе, как и вообще в горном Дагестане, аварцы еще в XVIII веке стали переселяться в соседний Северный Азербайджан»²⁰¹. Эта точка зрения нам представляется необоснованной и бездоказательной. В то же время в современном кавказоведении большинство исследователей разделяет мнение о том, что дагестаноязычные народы являются коренным населением на западных и южных склонах Главного Кавказского хребта, в том числе и в Алазанской долине²⁰². Данная точка зрения имеет весомые

200. *Алиева С. И.* Народы Северного Кавказа в истории северо-западного Азербайджана в XVIII в. // Труды института истории Азербайджана. Баку, 2007. Т. XX. С. 120.

201. *Гусейнзаде Р.* Аварцы в Азербайджане // Журнал «IRS – Nasledie». Баку, 2007. №6. С. 12–14. Единственное указание на миграцию аварцев из Хунзаха в Алазанскую долину встречается у Н. Яковлева, согласно которому жители укрепленного аула на горе Чина-меэр, расположенной на Хунзахском плато, «после нападения арабов бежали в Закаталы» [*Яковлев Н.* Новое в изучении Северного Кавказа (Предварительный отчет о работах Дагестано-Чеченской экспедиции 1923 г. в Дагестане) // Журнал «Новый Восток». 1924. Кн. 5. С. 244–245].


202. *Джавახишвили И.* Введение в историю грузинского народа. Кн. I: Историко-этнологические проблемы Грузии, Кавказа и Ближнего Востока. 1950. С. 248; *Меликишвили Г. А.* К истории древней Грузии. Тбилиси, 1959. С. 120–125; *Дьяконов И. М.* Языки древней Передней Азии. М., 1979. С. 23; *Мровели Леонти.* Жизнь картлийских царей. Извлечение сведений об абхазах, народах Северного Кавказа и Дагестана / пер. с древнегрузинского, пред. и ком. Г. В. Цулая. М., 1979. С. 42; *Мухелишвили Д. Л.* Из исторической географии Восточной Грузии (Шаки и Гогарена). Тбилиси, 1982. С. 17, 19, 24, 28; *Мухелишвили Д. Л.* Город Уджарма (К историческим взаимоотношениям Иберии и Албании) // Сборник по исторической географии Грузии. Тбилиси, 1964. Т. II. С. 59–70; *Крымский А. Е.* Низами и его современники. Баку, 1981. С. 390; *Крымский А. Е.* Страницы из истории Северного или Кавказского Азербайджана (классической Албании) // Сборник статей в честь С. Ф. Ольденберга. Л., 1934. С. 289–305; *Крымский А. Е.* Страницы из истории Северного или Кавказского Азербайджана (классической Албании, Шеки) // Сборник, посвященный памяти академика Н. Я. Марра. М.; Л., 1938. С. 369–384; *Гейбуллаев Г. А.* Топонимия Азербайджана (Историко-этнографическое исследование). Баку, 1986. С. 77–80, 83–85; *Джафаров Ю. Р.* О локализации «страны» чилбов и лбинов // Источниковедение истории и культуры народов Дагестана и Северного Кавказа. Махачкала, 1991. С. 59; *Новосельцев А. П., Паицто В. Т., Черепнин Л. В.* Пути развития феодализма (Закавказье, Средняя Азия, Русь, Прибалтика). М., 1972. С. 33; *Халаев З. А.* Этнополитическая и культурно-религиозная история дагестаноязычных народов Алазанской долины в XVI–XVIII вв.: автореф. дис. ... кандидата исторических наук. Махачкала, 2009. С. 13.



доказательства, опирающиеся на данные археологии, нарративных источников, этно- и топонимии региона.

Тесные связи между горным Дагестаном и Алазанской долиной и шире – Закавказьем – прослеживаются с древнейших времен²⁰³. Археологи указывают на близкое сходство с культурой Дагестана энеолитических комплексов северо-восточных районов Грузии (Кахети), что объясняется существованием в горной зоне Большого Кавказа пласта культуры, составляющего для них общую историко-культурную подоснову²⁰⁴. Для более позднего периода О. М. Давудов подчеркивает почти полное сходство керамики Восточной Грузии и Аварии в эпоху раннего железа и в античное время²⁰⁵.

Археологические материалы подтверждаются и выводами лингвистов о том, что Восточное Закавказье и древнее входило в сферу распространения северо-восточных (аварско-дагестано-нахских) языков²⁰⁶. Более того, носители куро-аракской культуры считаются принадлежащими к южнокавказскому и нахско-дагестанскому населению, связанному с хурритами²⁰⁷. Пределы распространения хурритов в III–II тыс. до н. э. территориально в основном совпадают с границами распространения куро-аракской культуры, что дало основание предположить, что создателями куро-аракской культуры были главным образом хуррито-урартские племена и носители северо-восточнокавказских языков²⁰⁸. В пользу данной версии говорят результаты из последних исследований П. Сулейманова, согласно которым в прошлом аварцы были расселены и южнее современной их этнической границы²⁰⁹.



institute of history.ru

203. *Амирханов Х. А.* Чохское поселение. Человек и его культура в мезолите и неолите горного Дагестана. М., 1987. С. 208; *Джапаридзе О. М.* На заре этнокультурной истории Кавказа. Тбилиси, 1989. С. 372; *Гаджиев М. Г.* История Дагестана. Махачкала, 1996. С. 43–44.

204. *Гаджиев М. Г.* Раннеземледельческая культура Северо-Восточного Кавказа. М., 1991. С. 108.

205. *Давудов О. М.* Материальная культура Дагестана албанского времени (III в. до н. э. – IV в. н. э.). Махачкала, 1996. С. 101.

206. *Меликишвили Г. А.* Указ. раб. С. 121–124; *Алиев И.* История Мидии. Баку, 1960. С. 66–67.

207. *Марковин В. И.* Спорные вопросы в этногенетическом изучении древностей Северного Кавказа (Майкопская культура) // Советская археология. 1990. №4. С. 107; *Дьяконов И. М., Старостин С. А.* Хуррито-урартские и восточно-кавказские языки // Древний Восток: этнокультурные связи. М., 1988. С. 165; *Дьяконов И. М.* Языковые контакты на Кавказе и Ближнем Востоке // Кавказ и цивилизации Древнего Востока: (Материалы всесоюз. науч. конф.). Орджоникидзе, 1989. С. 17.

208. *Дьяконов И. М.* Некоторые лингвистические данные к проблеме связей населения Восточного Кавказа и Закавказья с Древним Востоком в III – I тыс. до н. э. // Материалы семинара по проблеме происхождения и формирования азербайджанского народа: Тезисы. Баку, 1966. Вып. 12. С. 7–9; *Гаджиев М. Г.* О демографических и этногенетических процессах в Дагестане в первобытную эпоху // Алародии. Махачкала, 1995. С. 23.

209. *Сулейманов Я.* Этимологические изыскания // Ученые записки Дагестанского филиала АН СССР (Серия филологическая). Махачкала, 1964. Т. XIII. С. 118.



Помимо вышеприведенных данных отметим и такую особенность сельского хозяйства горной Аварии, при которой население этого региона существовать без Алазанской равнины не могло²¹⁰, т. е. оба региона в прошлом являлись частями единой хозяйственно-экономической системы.

Раннее присутствие авароязычных групп в регионе подтверждается и исследованием топонимии Азербайджана, которое «уже теперь позволяет утверждать, что население древнейшего Азербайджана относилось к аборигенам, связанным с хуррито-урартским населением»²¹¹. В I тысячелетии до н. э. на территорию Восточного Кавказа и Ирана начинают проникать племена индоевропейского происхождения, а позднее и «тюркоязычного населения в гущу древнего кавказского и ираноязычного субстрата»²¹².

Коренное население Алазанской долины и прилегающих склонов Главного Кавказского хребта упоминается еще в I в. н. э. у Плиния Старшего под именами лпинов и сильвов: «...С другой стороны, начиная от границ Албании по всему челу гор (живут) дикие племена сильвов, а ниже лупении (лубиении), затем дидуры и соды»²¹³. Согласно концепции ряда азербайджанских исследователей, «наследниками племен лпинов и сильвов», живших в Кавказской Албании и составлявших одну из ее областей – Лпин, являются кавказские аварцы²¹⁴. Сведения армянских историков раннего Средневековья позволяют считать царство лпинов – Лпинк – одним из важных христианских государств Закавказья: царь этой страны получает послание Йездигерда II, так же как и армянский, иверский и албанский цари²¹⁵. Во время восстания 450–451 гг. войско лпинов помогало персам подавлять движение армян и албанцев²¹⁶.

Следует отметить, что современное аварское население Алазанской долины по своему происхождению в основном делится на две группы (в прошлом племена), которые сейчас у аварцев называются *льебелал* (тлебелы) и *хъванал* (хваны). Причем различия можно заметить в топонимии,

210. Мочульский. Война на Кавказе и Дагестан. 1844 г. // РГВИА. Ф. 846. Д. 6528. Часть II. Топографическая. Л. 167.

211. Алиев К. Древнее население Азербайджана по данным топонимии // Материалы научной конференции, посвященной изучению топонимии Азербайджана. Баку, 1973. С. 87–88.

212. Алиев К. Указ. раб. С. 87–88.

213. Plinii Naturalis Historia. Liber VI, XI. London, 1969. P. 29.

214. Гейбуллаев Г. К этногенезу азербайджанцев. Баку, 1994. С. 151–152, 154; Сумбатзаде А. С. Азербайджанцы – этногенез и формирование народа. Баку, 1990. С. 82.

215. Акопян А. А. Албания-Алуанк в греко-латинских и древнеармянских источниках. Ереван, 1987. С. 85.

216. Там же.



преданиях, языковых особенностях разных групп аварцев Цора (Алазанской долины) и т. д.

В этой связи очевидно, что с тлебелами, скорее всего, следует идентифицировать племя лпинов²¹⁷. В частности, М. С. Гаджиев, автор специального исследования «Лпиния (исторические факты, локализация, этническая принадлежность)» говорит о возможной связи аварских этнонимов *гьалби*, *гьалбал* и *льебел* с этнонимом *лпины*, «учитывая их географическую близость при предложенной локализации (Лпинии. – X. Ш.), тесные и древние горно-равнинные хозяйственно-экономические и иные контакты, древний аварский топонимический пласт в долине Алазани»²¹⁸. Переход авар. «льебел» в арм. «лпин» вполне допустим и объясним при допущении, что конечная «н» или «ни» – часто встречающийся суффикс места в аварской топонимии (к примеру, села в горном Дагестане: *Балахьуни*, *Рихьуни*, *Гьаракьуни* и т. д.). Азербайджанский исследователь Г. Гейбуллаев более определенно говорит о лпинах как предках части современных закавказских аварцев. «Этот этноним в древнеармянских источниках имеет форму «лбин» и «лпин». Местожителство «лбин» называлось «Лпинк». По мнению ряда исследователей, «лбины» жили на левобережье реки Алазань (на наш взгляд, более вероятно проживание их на правом берегу Алазани. – X. Ш.)... По нашему мнению, носителями этого этнонима являлись предки части современных аварцев северо-западного Азербайджана»²¹⁹.

Второй компонент или племя, которое участвовало в формировании современных аварцев Цора, это «хьваны», известные, возможно, в античных источниках как *сильвы* – этноним, который можно реконструировать как *чилбы*, *цилбы*, учитывая отсутствие данных фонем «ч», «ц» в греческом и их передачу через «с»²²⁰. В кавказоведении уже распространено мнение о связи античного этнонима «сильвов» с пле-

217. О возможности такого отождествления: *Гаджиев М. С.* Лпиния (исторические факты, локализация, этническая принадлежность) // Дагестан в эпоху Великого переселения народов (этногенетические исследования). Махачкала, 1998. С. 7–42.

218. *Гаджиев М. С.* Лпиния... С. 20.

219. *Гейбуллаев Г. А.* Топонимия Азербайджана. Баку, 1986. С. 84–85.

220. В этой связи хочется отметить, что, на наш взгляд, в один ряд со многими другими топонимами, этимологизируемыми из «цилбского» (из которого, вероятно, произошли современные бежтинский, гунзибский и гинухский языки), можно поставить и гидроним «Алазани». В бежтинском языке «алазан» означает озеро, как и в родственном гинухском (*галазан*), цезском (*галзан*), а также в асахском диалекте (*галазан*) (*Халилов М. Ш.* Цезско-русский словарь. М., 1999. С. 105). Х. Халилов полагает, что эти слова образовались от названия реки Алазани (*Халилов М. Ш.* Грузинско-дагестанские языковые контакты. М., 2004. С. 77), однако более вероятно обратное, по примеру образования названия реки Алазани в закатальском диалекте аварского языка (*рахьад* – т. е. «море»).



менным или родовым названием «цИлбал», которое отражено в названиях аварских населенных пунктов Алазанской долины (селения *ЦИлбан* в Закатальском и *ЦИлбан* в Белоканском районах и т. д.)²²¹. Опять же процитируем Г. Гейбуллаева: «Племя силв упоминает Плиний (I в.)... Судя по древнеармянским источникам, силвы входили в число албанских племен. В этих источниках данный этноним зафиксирован в различных фонетических формах: *шилб*, *шил* (вариант *шиб*) и *чилб*. Существует мнение, что силвы античных, чилбы (шилбы) древнеармянских источников обитали в верховьях Андийского Койсу. Что касается этнической принадлежности носителей этого этнонима, то, по нашему мнению, их следует считать предками части современных аварцев»²²². Это мнение, на взгляд Г. Гейбуллаева, подтверждается тем, что чеченцы и ингуши называют аварцев *сули* или *соли*, а область верховий Андийского Койсу – *сулийн мохк*, т. е. «земли страны сули»²²³. Далее он же приводит данные В. Абаева, который упоминает о наличии осетинского названия аварцев – *солу* – и связывает его с жителями «одного из аварских вольных обществ в Дагестане»²²⁴. Подытоживая, Г. Гейбуллаев пишет: «*силв*, *солу*, *сули*, *сул* следует считать фонетическим вариантом одного этнонима, правильная форма которого, по нашим полевым данным, собранным среди аварцев северо-западного Азербайджана, – это *чилб*»²²⁵.

Вышеуказанный тезис Г. Гейбуллаева, скорее всего, основан на мнении известного этнографа Н. Волковой, что этническое имя *силе*, *сули*, которым вайнахи обозначают аварцев, живущих в верховьях реки Андийское Койсу, звучит также в этнониме «сильвы», называемом Плинием Секундом²²⁶. Так как К. Тревер и ряд других исследователей локализируют сильвов в верховьях Андийского Койсу²²⁷, а вайнахи называют созвучным термином это же население, то наше первичное предположение о цезоязычности (языки группы аварских субэтносов, в т. ч. бежтинцев, живущих в верховьях рек Андийское и Аварское Койсу) сильвов

221. О связи названий этих селений с этнонимом «сильвы» см.: *Минорский В. Ф.* История Ширвана и Дербенда. М., 1963. С. 28; *Асланов А. М.* Из топонимии Алазани // Ономастика Кавказа. Махачкала, 1976. С. 91.

222. *Гейбуллаев Г. А.* Топонимия Азербайджана... С. 84.

223. *Волкова Н. Г.* Этнонимы и племенные названия Северного Кавказа. М., 1973. С. 182.

224. *Абаев В. И.* Историко-этимологический словарь осетинского языка. М., 1973. Т. II. С. 131.

225. *Гейбуллаев Г. А.* Топонимия Азербайджана... С. 84.

226. *Волкова Н. Г.* Из северо-кавказской этнонимии // Ономастика Кавказа. Махачкала, 1976. С. 182.

227. *Тревер К. В.* Очерки по истории и культуре Кавказской Албании. М.–Л., 1959. С. 192.



античных историков кажется вполне правдоподобным. Учитывая существование в Енисели (левобережье Алазани) еще в XIV в. селения Цинубани²²⁸, которое отождествляется с Цилбаном (аварское село в 1 км к востоку от Джара), а также другие вышеуказанные данные, также не вызывает сомнений автохтонность сильвов в Джарском обществе и в целом на склонах Главного Кавказского хребта (в Алазанской долине, в Цунте, Анцухе и Бежте).

В связи с высказыванием Г. Гейбуллаева следует учесть и то, что живущие в Чародинском районе Дагестана арчибцы называют Закатальский округ «Цили»²²⁹, а джарских аварцев называют «цили-ш-тту». В данном этнониме «цили» – корень этнонима, аналогия которого с этнонимами сильвы и «цилб» («-би» – в аварском и некоторых других кавказских языках суффикс множественного числа) более чем очевидна²³⁰. Те же сильвы в форме чилбы встречаются в армянских источниках V–VII вв.²³¹ Интересно наличие аварского имени собственного *ЧилбикI*, которое, кстати, фигурирует в средневековом аварском фольклоре: в сказке про Чилбика и Хартай, записанной в XIX в. А. Чиркеевским, он – главное действующее лицо²³².

Говоря о локализации лпинов, необходимо отметить, что М. С. Гаджиев достаточно веско и убедительно идентифицировал лпинов и эров грузинских источников²³³, страна которых в «Картлис Цховреба» помещается между Курой и Алазани²³⁴. На мой взгляд, город лпинов, идентифицируемых с эрами, есть упоминаемый в «Картлис Цховреба» город Эрети или Хоранта у слияния рек Алазани и Иори, а страна чилбов – территория современного расселения закатальских аварцев с центром в современном селении Джар, который идентифицируется с албанским городом Цри. Последнее предположение ранее было высказано С. Сулеймановой, считающей, что «город Цри», который в «Истории албан»

228. Грузинские документы IX–XV вв. в собрании Ленинградского отделения Института востоковедения АН СССР / пер. и ком. С. С. Какабадзе. М., 1982. С. 105.

229. *Микаилов К. Ш.* Арчинский язык (Грамматический очерк с текстами и словарем). Махачкала, 1967. С. 65.

230. Там же. С. 204.

231. История Егише Вардапета. Борьба Христианства с учением Зороастровым в пятом столетии в Армении / пер. с арм. П. Шаншиева. Тифлис, 1853. С. 215; *Еремян С. Т.* Армения по «Ашхарацуйцу». Ереван, 1963. С. 64, 102 (на армян. яз.).

232. Сказки и басни, собранные и переведенные с аварского Айдемир Чиркеевским // ССКГ. Тифлис, 1869. Вып. II. Отд. V. С. 25.

233. *Гаджиев М. С.* Лпиния... С. 15–17.

234. *Картлис Цховреба (История Грузии)* / под ред. Р. Метревели. Тбилиси, 2008. С. 14.



представляется как «большой город Албании в стране чилбов»²³⁵, можно соотнести с «Цор» (аварское название Джара)²³⁶. По сообщениям авторов XVIII–XIX вв., Джар являлся крупным населенным пунктом и политическим центром всего региона, как защищенным природными рубежами, так и имевшим мощные фортификационные сооружения. Согласно Мовсесу Каланкатвази, Цри являлся «городом-крепостью», «большим городом Албании» в земле чилбов²³⁷.

Кроме того, следует учесть сообщение автора о расположении страны чилбов, а соответственно и их города, коим являлся Цри, «у склона великой горы»²³⁸. Джар находился на юго-восточном склоне одних отрогов Главного Кавказского хребта. А если учесть, что на армянском языке Джар и сейчас называется «Цили», а для аварского языка характерны звуковые переходы *ц-ч* и *цI-чI*, то налицо и связь названий «города-крепости Цри» с Джаром. Важным аргументом в пользу этой версии является обозначение современного Джара – *Джара* на картах XVIII века как «Цари»²³⁹. Другой исторический период, в связи с которым упоминается город Цри и чилбы, – это середина IV в.²⁴⁰

По М. С. Гаджиеву²⁴¹, дополнительным аргументом в пользу предложенной им версии служит наличие в этой зоне населенных пунктов *Цилбан* и *Цолбан* (правильнее *Шилбан*) названия которых сопоставлены В. Ф. Минорским с рассматриваемым этнонимом²⁴². Однако, оба эти селения являются аварскими, что входит в противоречие с версией о цахурязычности чилбов. А наличие в городе наместника албанского царя, строительство здесь при Григорисе Церкви и упоминание служителя этой церкви – «отрока чилба» – в процитированном источнике наводит на мысль о том, что Цри являлся столицей страны силвов (арм. *чилб-к*, лат. *silvi*). Следует также отметить наличие в сведениях Птолемея

235. Мовсес Каланкатвази. История агван / пер. Патканова. СПб., 1861. С. 28, 30, 42, 56.

236. Сулейманова С. Джаро-белоканские аварцы // Азербайджан в мире. 2006. № 4 (6). С. 130.

237. The History of the Caucasian Albanians by Movses Dasxuranci / transl. by C.J.F. Dowsett. London, 1961. P. 22–23, 33, 51; Мовсес Каланкатвази. Указ. раб. С. 37–38, 45, 58.

238. Мовсес Каланкатвази. Указ. раб. С. 123.

239. Вахушти Багратиони. Атлас Грузии... С. 95; Карта «Азиатская Турция...».

240. Бузанд Фавстос. История Армении / пер. с древнеарм. и коммент. М.А. Геворкяна. Ереван, 1953. С. 15; The History of the Caucasian Albanians... P. 22–23; Мовсес Каланкатвази. Указ. раб. С. 37–38.

241. Гаджиев М.С. Миссия епископа Израела и вопросы исторической географии Кавказской Албании // Северный Кавказ: историко-археологические очерки и заметки. Материалы и исследования по археологии России. М., 2001. Вып. 3. С. 164–166.

242. Минорский В.Ф. Указ. раб. С. 28. Прим. 38.



названия населенного пункта в Албании – Тилбида, который К. В. Тревер связывала с этнонимом силв²⁴³. В данном случае резонно предположить наличие связи топонима Тилбида с Цилбаном.

Исходя из наличия в Закатальском районе двух соседних населенных пунктов: *Льебел-уба* (авар. «квартал льебелов – лпинов») и *Цилбан* (от Цилб-убаниб – авар. «в квартале силвов»), а в Белоканском районе двух таких же населенных пунктов Билкан (авар. бил + «место»²⁴⁴; образовано по аналогии с *гудекИан*; этимологию его см. ниже) и *Цалбан* (см. Цилбан), возможно образование топонима Билкан от *Льебел-кИан* (авар. «место льебелов»). Дело в том, что самые крупные, коренные тухумы – роды Белокан: *Халажал*, *Горгиял* и *ГараГалилал* – имели общее название – *льебелал*, а старая часть Белокан, в которой они были расселены, располагалась на правом берегу реки Билкан-ор. Напротив, через реку Билкан-ор, чуть выше по течению, располагалось древнее селение Цалбан, название которого наводит на мысль о возможности аналогии с названием племени сильвов.

С. Сулейманова, ссылаясь на исследования Г. Гейбуллаева, Ю. Юсифова, Н. Марра, Н. Трубецкого и У. Бехерта, приходит к выводу, что лпины и сильвы являлись предками аварцев Алазанской долины²⁴⁵. С версией о происхождении аварцев от сильвов и лпинов соглашается отчасти и автор монографии «Джаро-Белоканское джамаатство» Арзу Ашраф кызы²⁴⁶. Подводя итог некоторым отсылкам в историческое прошлое, нельзя не согласиться с выводом Г. Гейбуллаева, что «предки современных аварцев – сильвы, лубены (лбины) – являлись коренными кавказоязычными племенами Кавказской Албании»²⁴⁷. В вопросах локализации этих двух племен исследователи не пришли пока еще к единому мнению, однако принято считать, что лпины жили ниже по течению реки Алазани, а сильвы – в верховьях этой реки. С. Т. Еремян, локализуя лпинов в долине реки Алазани, помещает чилбов (сильвов) к северу от них, вплоть до Тушети²⁴⁸. На наш взгляд, лпины в массе своей жили на правом берегу р. Алазани, а сильвы – на западном. Отметим, что вплоть до прихода

243. Тревер К.В. Указ. раб. С. 142.

244. В закат. диал. авар. яз. *Кан* – «ровная площадь», «плато», а также «доска для замешивания теста».

245. Süleymanova S.Ə. Albaniyanın şimal-qərb sərhəd bölgəsi Lpiniya-Ereti // AMEA Tarix İnstitutu Elmi Əsərlər. 20-ci cild. Bakı, 2007. S. 59 (на азерб. яз.).

246. Arzu Əşrəf qızı. Указ. раб. S. 66–68.

247. Гейбуллаев Г.А. Топонимия Азербайджана... С. 85.

248. Еремян С.Т. Моисей Каланкатуйский о посольстве албанского князя Вараз-Трдата к хазарскому хакану Алп-Илитверу // Записки Института востоковедения АН СССР. М.–Л., 1939. Т. VII. С. 137.



в Закавказье Российской империи джарские аварцы владели и правым берегом Алазани.

Резюмируя вышеизложенное, сложно согласиться с мнением, согласно которому аварцы являются в Цоре пришлым народом. Более реальным представляется, подтверждаемый историческими данными²⁴⁹ вывод Р. Магомедова, который указал на имевший место в XVI в. отток аварского населения из Дагестана. Однако «спустившиеся с вершин горы селились по соседству со старожилками-дагестанцами на левой стороне р. Алазани»²⁵⁰, т. е. цорские аварцы, в основной своей массе – автохтонное население в долине Алазани.

Необходимо учитывать, что процесс миграции аварцев был обоюдонаправленный. Во время нашествия завоевателей как более раннего, так и позднего периода аварцы из Алазанской долины вынуждены были отходить в укрепленные селения и хутора в Дагестане. Миграция, вызванная военной интервенцией, была отмечена и в XIX в., в частности из Белоканского района: в ходе завоевания царскими войсками Джарской «республики» в 1830 г. в Дагестан бежало много белоканцев²⁵¹.

Факты миграции из Кабахчоли в Дагестан подтверждаются и этнографическими данными. Например, самый многочисленный тухум аварского селения Кусур в Рутульском районе происходит из населенного пункта «Тене-Али» (хутор под таким названием зафиксирован по итогам переписи 1926 г.), располагавшегося в Кабахчоли²⁵².

Также в селении Камилух Тляртинского района известен тухум Габсал (насчитывает более 200 человек), который был основан переселенцами из Кабахчоли. Генеалогия этого рода позволяет проследить имена предков до середины XVII века (1650-е годы), когда и произошло переселение²⁵³. Имя первопоселенца неизвестно, двое его сыновей (одного звали Габаг, другого брата имя также неизвестно) основали две ветви тухума Габсал. У двух братьев было по одному сыну: у Габага – Габас-Али (в переводе с аварского «Габагов Али»), у его брата – Мухаммад и т.д. Стоит отметить, что праправнука Габага также звали Габаг²⁵⁴.

249. *Петрушевский И.П.* Джаро-Белоканские вольные общества... С. 35.

250. *Магомедов Р.М.* История Дагестана. Махачкала, 1961. С. 148.

251. *Фон Климан Ф.* Война на Восточном Кавказе с 1829 по 1834 год в связи с юридикризмом // Кавказский сборник. Том XVII. Тифлис, 1896. С. 325.

252. *Хализов Ш. М.* Тлейсерух (Кьессер): историко-этнографический очерк. Махачкала, 2008. С. 347.

253. *Омаров М. М.* Анкьракь (Семиземелье). Махачкала, 2006. С. 330

254. Там же.



Название тухума (более 200 человек) произошло от имени Габаг, которое в свою очередь созвучно с названием села Кабахчоли.

В селении Согратль один из родов (авар. – *рукъ*) *КІартилал* был образован переселенцами из местности *КІартумани*, которая расположена к западу от Кабахчоли. Они были вынуждены в середине XVII в. переселиться в Согратль. Из этой фамилии вышло 5 ученых – богословов и военачальник Ахмад – один из руководителей согратлинского ополчения во время сражения с Надир-шахом.

§ 2.2. ОЧЕРК СРЕДНЕВЕКОВОЙ ИСТОРИИ (VI–XIV вв.)

Еще со 2-й половины VI в. территория Цора входила в состав государства Сарир со столицей в Хунзахе²⁵⁵. С этого времени и до начала XI в. территория расселения аварцев Закавказья стала базой для Второго Албанского царства²⁵⁶, которое грузины называли Эрети, арабы Шаки, а армяне Агванком. Эти выводы подтверждаются при обращении к источникам.

При рассмотрении границ Эрети выясняется их идентичность Агванку (Албанскому царству)²⁵⁷. Считается, что эры принадлежали к известной в науке нахско-дагестанской группе иберийско-кавказской семьи народов. Вместе с тем, очевидно, еще в античную эпоху часть эров была ассимилирована восточно-грузинскими племенами²⁵⁸.

К примеру, Н. Адонц, сопоставляя сведения арабских и албанских историков о правящей династии Албании и Сарира, делает вывод об идентичности северной части Албании и Сарира²⁵⁹.

Арабский историк Якуби, понимавший под «Арминией» не только саму Армению, но также Албанию и Грузию, пишет, что Албания была крупнейшим государством в Армении, а большая ее часть принадлежала

255. *Айтберов Т.М.* Закавказские аварцы (VIII – начало XVIII вв.). Махачкала, 2000. Ч. I. С. 45.

256. Там же. С. 47–48.

257. *Такайивили Е.С.* I. Обращение Грузии (в христианство). II. Жизнь и известие о Багратидах, царях наших грузинских, откуда они явились в эту страну, или с какого времени владеют они царством грузинским, которое написал Сумбат, сын Давида. III. Хроника Месхийской Псалтири (с опечатками и подробным оглавлением) // СМОМПК. Тифлис, 1900. Вып. XXVIII. Отд. I. С. 8; *Кекелидзе К.С.* К истории грузинской культуры в эпоху монгольского господства // Этюды по истории древнегрузинской литературы. Т. II. Тбилиси, 1945, С. 315–316 (на груз. яз.).

258. *Мровели Леонти.* Указ. раб. С. 42.

259. *Адонц Н.* Армения в эпоху Юстиниана. Ереван, 1971. С. 242.



Сариру²⁶⁰. Как пишет средневековый автор Ибн ал-Факих ал-Хамадани (ок. 903 г.) со слов Ахмеда ибн-Вадиха Исфаханского, долгое время работавшего секретарем при правителях арабской провинции Арминия, последняя область «заключает в себя 18000 сел; Арран первое царство в Арминии, и в нем 4000 сел; а большая часть их села Сахиб-ас-Серира»²⁶¹, т. е. правителя государства Сарир. Далее из книги Масуди (умер в 966 г.) «Луга золота и рудники драгоценных камней» следует: «Недалеко от царства Санария находятся шекины, племя христианского вероисповедания, среди которых живет большое количество мусульман, занимающихся торговлей и разными ремеслами. Царь шекинов во время составления этой нашей книги Адернерсэ-ибн-Хамам, как его называют»²⁶².

Не исключено, что область «шекинов» (шекинцев) и часть Аррана, принадлежащая Сариру, есть одно и то же. Арабский географ и историк Истахри (около 930 г. н. э.), описывая страны и народы, расположенные к западу от Ширвана, пишет: «далее следует земля Шавки, потом Абрия, затем Сария и, наконец, Тифлис»²⁶³. Таким образом, между Шеки и Тифлисом Истахри размещает две «земли» – «Сарию», которую можно отождествить с Цанарией – горной областью к северо-востоку от Тбилиси и «Абрию», которая, возможно, есть часть Сарира (Абрия – Иберия или Авария?). В грузинских источниках Цанария конца I тыс. н. э. есть Кахети, а Абрия или Сарир – Эрети. По крайней мере, появление в грузинских источниках Эрети как независимого государства совпадает по времени с усилением Сарира.

Процесс интенсивного проникновения в Эрети восточно-грузинских племен, а с IV века и восточно-грузинского христианства при поддержке политической власти не мог не содействовать постепенной, но неукоснительной ассимиляции грузинами местного населения Эрети²⁶⁴. На это указывает, на взгляд Д.Л. Мухелишвили, постепенное

260. Сведения арабских писателей о Кавказе, Армении и Азербейджане. III. Ибн-хордадбэ. IV. Кудама. V. Ибн-Рустэ. VI. Ал-Якубий / пер. и прим. Н.А. Караулова // СМОМПК. Тифлис, 1903. Вып. XXXII. Отд. I. С. 23.

261. Сведения арабских писателей о Кавказе, Армении и Азербейджане. II. Ибн-ал-Факих / пер. и прим. Н.А. Караулова // СМОМПК. Тифлис, 1902. Вып. XXXI. Отд. I. С. 23.

262. Сведения арабских писателей X и XI веков по р. Хр. о Кавказе, Армении и Азербейджане: VIII. Масуди / пер. и прим. Н.А. Караулова // СМОМПК. Тифлис, 1908. Вып. XXXVIII. Отд. I. С. 58–59.

263. Сведения арабских писателей о Кавказе, Армении и Азербейджане. I. Ал-Истахрий / пер. и прим. Н.А. Караулова // СМОМПК. Тифлис, 1901. Вып. XXIX. Отд. I. С. 19.

264. Мухелишвили Д.Л. Из исторической географии... С. 21.



расширение границ историко-географического понятия Кахети за счет сокращения территории Эрети²⁶⁵. Согласно Т. Тодриа, «христианская религия выполняла активную роль в деле консолидации страны, т. к. грузинская церковь насаждала на вновь присоединенной территории грузинский язык, грузинскую церковную литературу и, в конечном итоге, грузинскую культуру, что естественно влекло за собой огрузинивание негрузинского населения» в Эрети²⁶⁶.

Одновременно необходимо иметь в виду, что по мнению П. Мурадяна «в период объединенного грузинского царства, особенно в XII–XIII вв., ареал влияния грузинской культуры был значительно шире, подготавливая почву для христианской миссионерской деятельности в этом регионе. Умножение числа христианских культовых сооружений в Аварии, например, было непосредственным следствием влияния грузинской культуры. Естественно, в таких условиях каменные высекались на доступном для христианской общины языке «бревнегрузинском»²⁶⁷. Продолжался этот процесс, по Д.Л. Мухелишвили вплоть до тех пор, пока понятие Эрети не исчезло вовсе из живой историко-географической терминологии, что произошло в XV веке²⁶⁸. Исчезновение термина Эрети вряд ли означает исчезновение и самого народа в Алазанской долине. По крайней мере, после 1404 г. Тодриа сообщает:

К примеру, согласно сведениям Иоанна де Галонифонтибуса (1404 г.), следуя на восток от Грузии, «за пределами этой страны можно найти много других народов различных вероисповеданий, прежде чем достигнешь Каспийского моря, города Железных Ворот, который есть Шаки. Власть здесь в руках сарацинов. Здесь живут также *Ioruni* (грузины? – X.Ш.), *Saraceni* (мусульмане, вероятно разного этнического корня. – X.Ш.), *Thurigi* («тюрки»? – X.Ш.) и *Lazi* («лезги», т. е. этнические дагестанцы. – X.Ш.). Между этой местностью и горами обитают две народности, встречаются *Laggi* (те же «лезги». – X.Ш.) и *Turigi*. В северной части страны расположены высокие горы (т. е. на северо-востоке Грузии расположен Главный кавказский хребет – X.Ш.), тянущиеся до самого Каспийского... моря. ...на равнине и у подножья гор проживают различные народности и

265. Тодриа Т. Историко-географический очерк области Цинамхари в Шигни Кахети // Шашианис sameба. Тбилиси, 1988. С. 8.

266. Там же. С. 14.

267. Мурадян П.М. Грузинская эпиграфика в Армении: Источниковедческое исследование. Ереван, 1977. С. 281.

268. Мухелишвили Д.Л. Из исторической географии... С. 22.



каждая имеет собственный язык. В своей религии они также следуют грузинам, но кроме уже упомянутых, они имеют несколько своих собственных церемоний (т. е. произошла грузинизация религиозной и вероятно культурной жизни этих народов. – *Х.Ш.*). К востоку от этой земли (Грузии? – *Х.Ш.*) живут *Lagzi* («лезгины». – *Х.Ш.*). Они имеют собственный язык. Они живут в горах и здесь все еще видны стены, построенные Александром Великим для того, чтобы отгородиться от народов гога и магога («Закатальская длинная стена» протяженностью несколько десятков км. – *Х.Ш.*). Город, находящийся между Каспийским морем и горами и именуемый Железными Воротами, также находится вблизи»²⁶⁹.

Вместе с тем, некоторые исследователи, игнорируя все противоречащие собственным умозаключениям источники, настаивали на том, что «с древних времен ее населяли грузинские племена, общее название которых было – «эры» (соответственно и «Эрети») засвидетельствовано уже в V в.»²⁷⁰. Согласно Т. Тодриа, «к концу VIII в. в Восточной Грузии возникли две независимые грузинские политические единицы: Кахетинское самтавро или епископат с центром в Тианети и Эретское самтавро с центром в Телави»²⁷¹.

В данной связи возникает вопрос об обоснованности мнения о том, что Эрети к VIII веку являлось «грузинской политической единицей». Несомненно, еще с древних времен Иберия постоянно осуществляла политическую экспансию в отношении Эрети – Лпинка. Политическому процессу сопутствовала этническая миграция восточногрузинских племен на территорию Эрети и Санарии. Согласно выводам ведущих исследователей А.П. Новосельцева, В.Т. Пашуто и Л.В. Черепнина «грузинский элемент» на всем протяжении до XIII в. активно продвигался и в горную часть Восточной Грузии, ассимилируя «родственные дагестанским народам и вейнахам небольшие местные племена»²⁷². По грузинским источникам, такая миграция прослеживается все средневековье и подтверждается как документально, так и топонимией и этнографическим материалом.

В начале XI в. Квирикэ III (1010–1029) объединил Кахети и Эрети и перенес центр из Тианети в Телави²⁷³. Согласно Вахушти Багратиони

269. *Иоанн де Галонифонтибус*. Сведения о народах Кавказа (1404 г.) (Из сочинения «Книга познания мира») / пер. З.М. Бунятова. Баку, 1980. С. 25–26.

270. *Папуашвили Т.Г.* Очерки истории Саингило. Тбилиси, 2008. С. 269 (на груз. яз.).

271. *Тодриа Т.* Указ. раб. С. 16.

272. *Новосельцев А.П., Пашуто В.Т., Черепнин Л.В.* Указ. раб. С. 35.

273. Там же. С. 16.



Квирикe III «объявил себя царем кахетинцев, а Геретия удержала за собой имя неприкосновенно». Но после распада единого грузинского царства в XV веке «прекратилось и название Геретии, и (властители) стали называться собственно царями Кахети, и после того до нашего времени Геретию называют по частям так: Гагма-мхари, Элисени, Шигнит-Кахети и Кисики и Гарет-Кахети»²⁷⁴. Тот же Квирикe, по грузинским источникам, разделил все свое царство на несколько эриставств. Одному из них – Мачскому эриставу – Квирикe якобы пожаловал территории ниже Мачис-цкали (авар. Мазум-ор) и к востоку от реки Алазани, включая «Шаких и Хунзахи»²⁷⁵. Тут возникает вопрос: как правитель небольшой территории мог даровать Шеки и Хунзах своему наместнику? Следует скорее согласиться с противоположной информацией, сообщаемой приведенными выше арабскими источниками.

В кавказоведении общепринятым является представление о сложении современного азербайджанского народа в результате смешения коренного населения с тюркскими племенами («нынешние азербайджанцы... отореченные потомки части древних племен Кавказской Албании и иранцев южного Азербайджана»²⁷⁶). Полемизируя с точкой зрения некоторых авторов, доказывающих, что тюркские племена обосновались на территории Восточного Кавказа еще в I тыс. н. э., А.П. Новосельцев, В.Т. Пашуто и Л.В. Черепнин утверждают: «Конкретные данные источников, рисуя этническую картину Закавказья до XI в. (исключая поздние сомнительные компиляции), ничего не сообщают о сколь-нибудь значительном и устойчивом массиве тюрок в Азербайджане, без чего о складывании народности говорить не приходится»²⁷⁷. Согласно С. Сулеймановой, во время правления Давида Строителя (1089—1125) «начинается активизация ассимиляции населения севера Алазанской долины со стороны возвысившегося Грузинского царства. Но к этому же времени относится и усиление тюркизации Алазанской долины проникновением кипчаков и огузов, затем туркменских племен»²⁷⁸.

Таким образом, к XIV в. в предгорьях Ширвана, на Куро-Аракской низменности и других равнинных регионах современного Азербайджана

274. Вахушти Багратиони. География Грузии / Введ., пер. и примеч. М.Г. Джанашвили // Записки Кавказского отдела Императорского Русского географического общества (ЗКОИРГО). Тифлис, 1904. Кн. XXIV. Вып. 5. С. 101.

275. Папуашвили Т.Г. Очерки истории Саингило... С. 271.

276. Новосельцев А.П., Пашуто В.Т., Черепнин Л.В. Указ. раб. С. 21.

277. Там же. С. 56. сн. 150.

278. Сулейманова С.А. Этнополитическая история северо-западной Албании... С. 67.



сформировались компактные этнические группы тюркок-огузов, впоследствии получивших официальное этническое название азербайджанцы. С XIV века процесс смещения тюркок с местным населением активизировался и в Куро-Алазанской долине²⁷⁹. Однако формирование компактного ареала расселения тюркоязычных племен на территории Алазанской долины происходило только в XVII вв.²⁸⁰ При этом они расселялись на правобережье Алазани, т.е. в пределах современной Грузии, а на территории правобережья за исключением небольших групп населения компактного расселения тюркоязычных племен не наблюдается вплоть до XVIII в.

§ 2.3. АЛАЗАНСКАЯ ДОЛИНА В СОСТАВЕ КАХЕТИНСКОГО ЦАРСТВА (XV – НАЧАЛО XVII вв.)

Исследуемый регион в XV – нач. XVII вв. входил в состав Кахетинского царства, на территории которого проживали грузины и отчасти аварцы. Последние были представлены в основном православными христианами. Подверженные сильному влиянию грузинской культуры и языка, они проживали на левобережье реки Алазани, в пределах будущего Закатальского округа. Вместе с тем, аварские мусульманские общины сохранялись в некоторых ущельях и на южных склонах Главного Кавказского хребта, о чем нам говорят выявленные эпиграфические памятники.

Как известно, в жизни Кахетинского царства в XV-XVI вв. наряду с традиционными центрами Греми и Базари (Загеми), важную роль играли населенные пункты **Тох** (груз. Тога) и **Битан** (груз. Боэтани)²⁸¹, развалины которых расположены в западной части Белоканского района.

В качестве одной из зимних резиденций царей Кахети в русских источниках конца XVI – начала XVII вв. (статейные списки московских послов) упоминается населенный пункт «Боатан» или «Буятан». Здесь представлялись царю Кахети – Александру русские послы в декабре 1596 г. и «жили в избах, в расстоянии полуверсты» от царского

279. *Ибрагимов Г.Х.* Историческая этнокультурная общность народов Дагестана и Азербайджана // Историко-культурные и экономические связи народов Дагестана и Азербайджана: через прошлый опыт взгляд в XXI век. Махачкала, 2007. С. 58–59.

280. *Брегадзе Н.А.* К вопросу об этнографическом составе населения Грузии в XVII в. // Кавказский этнографический сборник. М., 1976. Вып. VI. С. 250; *Волкова Н.Г.* Азербайджанцы Грузии // Полевые исследования Института этнографии 1976. М., 1978. С. 109.

281. *Чилашвили Л.А.* Дзвели Гавази. Тбилиси, 1975, С. 111 (на грузинском языке).



дворца. В январе 1605 г. здесь побывал русский посол Михаил Татищев, будучи в гостях у царевича Юрия (Георгия), сына вышеуказанного царя Александра. Царевич жил в шатрах, из коих один был отведен под помещение посольства. Здесь царевич, в присутствии своих сановников, скрепил печатью запись и целовал крест на подданство царю Борису Федоровичу Годунову за своего отсутствующего отца, себя и сына своего Иессея²⁸². Посольство К. Совина и А. Полуханова в 1596-1599 гг. разместили в «Буятане» на расстоянии полукилометра от дворца («от царева двора с полверсты в избах»)²⁸³. Если учесть, что дворец царя располагался в центре города, то в окружности «Буятан» должен был иметь около 1 км.

Согласно Е. Вейденбауму, правильное название этого селения – «Бозтани» (груз. – ბოზთანი). По его словам, в XIX веке («в настоящее время») селение уже не существовало и даже «самое имя его изгладилось в памяти народной». Связывается это им с тем, что аварцы Цора, якобы «вытеснив отчасти грузинское население из Закатальского округа, заняли своими хуторами при-алазанскую лесистую плоскость»²⁸⁴. С этим утверждением Е. Вейденбаума сложно согласиться, поскольку аварцы Цора были хорошо знакомы с данным топонимом и употребляли его для обозначения населенного пункта и местности. К примеру, в «Хронике войн Джара» упоминается топоним *Битан* в связи с событиями начала XVIII в.²⁸⁵.

Известный грузинский археолог Л. Чилашвили пишет, что единственная подсказка в грузинских источниках, позволяющая определить местонахождение Битана, принадлежит Вахушти Багратиони²⁸⁶. Тот в своем сочинении «География Грузии», написанном в 1730-х гг. указывает, что «в Бозтани, впадает в Алазань Белакнис-цкали»²⁸⁷. Е. Вейденбаум, на основании сообщения Вахушти Багратиони, считает, что «Бозтани» находилось на левом берегу Алазани, близ слияния ее с рекой Билкан-ор (груз. – Белакнис-цкали)²⁸⁸.

282. Белокуров С.А. Сношения России с Кавказом... Вып. I. 1578-1613 гг. С. 295, 478, 491.

283. Там же. С. 295.

284. Вейденбаум Е.Г. Материалы для историко-географического словаря Кавказа. Вып. I // СМОМПК. Вып. XX. Тифлис, 1894. С. 14.

285. Хроника война Джара в XVIII столетии / пер. П.К. Жузе, прим. Е.А. Пахомов, пред. В. Хулуфлу. Баку, 1931. С. 12.

286. Чилашвили Л. Города Кахети (XIV – XVII вв.). Тбилиси, 1980. С. 214.

287. Царевич Вахушти. География Грузии / введ., перевод и прим. М.Г. Джанашвили. Тифлис, 1904. С. 117.

288. Вейденбаум Е.Г. Материалы для историко-географического словаря... С. 14.



Л. Чилашвили в 1970-х гг. внимательно исследовал эту местность с помощью местного краеведа²⁸⁹ и пришел к выводу о том, что невозможно было дать полную картину расположения «Боэтани», опираясь только на слова Вахушти Багратиони, так как река Билкан-ор нередко меняла свое русло. Ныне нижняя часть реки имеет антропогенный характер – русло было изменено и направлено прямо в Алазани, срезав прежние углы. На основе всестороннего анализа имеющихся фактов, он полагает, что Биган следует отождествить с местностью, расположенной примерно в 3 км к западу от селения Билкан-ор в Алазани²⁹⁰.
Здесь Л. Чилашвили исследовал два наземных памятника. Первый – это Дарбаз-бина, местность, где расположена животноводческая ферма и небольшой хутор, известный также под названием *Дарбаз-шагьар*, т.е. Дарбаз-город²⁹¹. Здания здесь разрушены почти до основания, но видно, что они были построены полностью из булыжника, среди которого просматривается известковый раствор и кирпич. Ширина стен около 1 метра. Лучшее сохранилось одно здание квадратной формы (13,7 x 13,4 м), построенное из булыжника. Это здание исследователь отождествляет с царским дворцом, поскольку термин *дарбаз* (груз. – «зал») употребляется часто в отношении «царских палат»²⁹².

Второй памятник (развалины церкви) находится в 400 метрах к северо-западу от Дарбаз-бина и известен в грузинском селении Ититала как Бостан-калаки (груз. – «Город – сад»). Его Л. Чилашвили отождествляет с Боэтани²⁹³. Сохранилась восточная часть храма с алтарной аркой, построенного из «грузинского» кирпича на известковом растворе. Здание было прямоугольной формы с апсидой внутри. Длина измеряется только до 11 м, ширина составляет 7,4 м. Ширина стены равна 0,5 м. Ниши устроены с двух противоположных сторон алтаря, рядом с окном. С северной стороны можно видеть часть цоколя, сложенного из камня на известковом растворе. Небольшие размеры и удлиненная форма церкви Боэтани не дают нам повода отнести ее к типу купольных храмов Грими, Шуамта или Загеми. Но кирпичная кладка, профилированный фасад и общий вид позволяют соотнести с той же архитектурной традицией

289. Житель грузинского селения Ититала Белоканского района Шалва Рамазанов.

290. Чилашвили Л. Города Кахети... С. 214-215.

291. Там же. С. 215.

292. Там же. С. 214-215.

293. Там же. С. 214.



средневековой Кахети. Сохранившийся восточный фасад, а также часть южного фасада, кажется, были рельефными и оформлены с полукруглой ложной аркой. Кирпичи квадратные, на стенах мы находим рельефы крестов по аналогии с теми, что встречаются в храмах Шуамта и Греми. По глубокому убеждению Л. Чилашвили, это была одна из церквей, построенных царями Кахети, предположительно в XVI веке и расположенная недалеко от царского зала (*дарбази*)²⁹⁴.

Дарбазская церковь была также описана в начале 2010-х гг. Н. Алышовым. Согласно его обмерам, длина сохранившейся части северной и южной стен – 9,20 м. Он имеет ширину 7 м, с восточной стены выступают пилястры 45x13 см. Алтарь 4,82 м в ширину и 2,50 м в длину. На восточной, северной и южной стенах алтарного ряда расположены ниши размером 28x28 см. В центре алтаря находится плоское окно шириной 65 см и высотой 1,10 м. Церковь построена из обожженного кирпича на известковом растворе. К западу от памятника были зафиксированы остатки здания, напоминающего колокольню²⁹⁵.

Сложно реконструировать историю этого города, имея минимум доступной информации. Можно лишь обрисовать следующие контуры. Поселение появляется в плодородной полосе Алазанской долины, по крайней мере с раннесредневекового периода. После образования Кахетинского царства оно стало одной из царских резиденций, в которой были построены церковь и дворец²⁹⁶.

Следует учесть, что Битан не упоминается в ранних источниках и впервые встречается в письменных источниках XVI в. В списке пожалованных мцхетской церкви Светицховели со стороны царя Кахети Александра II, датированном 1579 г. упоминается и «Буэтан»²⁹⁷. Битан был разрушен в результате нашествия шаха Аббаса I в 1616 г.²⁹⁸ и уже не упоминается русскими послами в 1640-43 гг., когда они побывали в соседнем Загеми и на левобережье Алазани²⁹⁹. Таким образом, в качестве зимней резиденции царей Кахети оно функционировало вероятно менее одного века.

294. Чилашвили Л. Города Кахети... С. 215.

295. Alişov N.Ə. Balakən, Oğuz, İsmayilli Və Zaqatala rayonun ərazilərindəki xiristian abidələri haqqında // Azərbaycan arxeologiyası və etnoqrafiyası. 2015. № 1. S. 82.

296. Чилашвили Л. Города Кахети... С. 215.

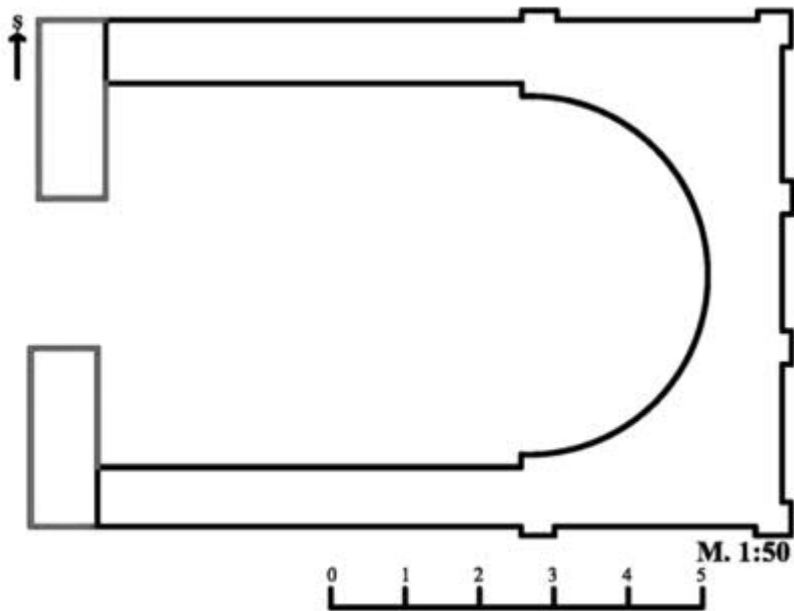
297. Там же. С. 212.

298. Там же. С. 218.

299. Посольство князя Мышецкого и дьяка Ключарева в Кахетию 1640-1643 / изд. и введ. М. Полиевктов. Тифлис, 1928. С. 121-123, 129, 156-157, 160.



Дарбазская церковь



Qırmızı xətlər ehtimal olunan narteks binasının qalıqları

Дарбазская церковь (по Н. Алышову)



Недалеко от этой зимней резиденции располагалась и летняя резиденция кахетинского царя. В русских источниках конца XVI – начала XVII вв. (статейные списки московских послов) данный населенный пункт и царская резиденция в Кахети упоминается часто, но в различных формах: «Тога», «Тонъ» и даже «Тонась»³⁰⁰. Он также упоминается в персидских источниках XVII в. как «Тогай»³⁰¹. Первое упоминание о Тоге находим у князя Звенигородского (1589-1590), затем у Совина и Полуханова (1596-1590) и у Татищева (1604-1605). Послы бывали здесь у царя Александра кахетинского в зимние и весенние месяцы, с ноября по март. По рассказу князя Звенигородского, царь Александр ежегодно в осеннюю пору собирал свои войска около Тога, проводил смотр, «переписывал» и затем отпускал по домам. На одном из таких смотров присутствовал князь Звенигородский со своим посольством. С князем Звенигородским прибыли в Кахетию иконники, которых царь Александр, при отъезде посольства, не отпустил обратно в Москву, так как поручил им расписать изнутри церковь в селении Тога («село в Тон, а писати им в церкви стенное письмо»)³⁰². Церковь эта находилась, однако, не в самом селении, а в расстоянии двух верст от него, «на пусте месте» по выражению статейного списка. В 1589-90 г. русские послы пишут, что Александр только недавно завершил строительство новой каменной церкви в селении Тога³⁰³. Церковь эта стояла «на пустее месте от села от Тогу версты з две»³⁰⁴ и царь Александр предлагал священникам, состоявшим при посольстве, освятить ее, но они не нашли это удобным³⁰⁵.

Около села Тон, согласно сведениям русских послов, на протяжении двух километров располагались войска царя Кахети, размещенные в 400 шатрах³⁰⁶. В том же источнике указывается, что «около того села Тогу» шатры были разобраны и разместились войска в количестве 5 полков конницы и пехоты³⁰⁷.

300. Белокуров С.А. Сношения России с Кавказом... Вып. I. 1578-1613 гг. С. 124, 171, 172, 185, 186, 191, 192, 300, 312, 418, 483, 487, 488.

301. Берадзе Г.Г., Смирнова Л.П. Материалы по истории ирано-грузинских взаимоотношений в начале XVII века (Сведения «Ихйа ал-мулук» о Грузии). Тбилиси, 1988. С. 44.

302. Белокуров С.А. Сношения России с Кавказом... Вып. I. 1578-1613 гг. С. 170.

303. Там же. С. 191.

304. Там же. С. 192.

305. Вейденбаум Е.Г. Материалы для историко-географического словаря Кавказа... С. 35-36.

306. «Версты на две и болши на все стороны стояли ратные люди в шатрах; а шатров по смете с четыреста и болши».

307. Белокуров С.А. Сношения России с Кавказом... Вып. I. 1578-1613 гг. С. 171.



Местоположение Тоги царевич Вахушти Багратиони определяет следующим образом: *«А еще выше от устья Белакнис-цкали изливается в Алазань Мацис-цкали; вытекает из Кавказа между Хунзахом и этой (страной), идет от северо-востока к юго-западу. На этой речке, в горах, находится Тога, прекрасный летний дворец царей. Он назывался Мачи (Machli). Здесь встречается с ней другая речка, идущая от востока к западу и вытекающая из того же Кавказа. В этих ущельях были поселения с множеством жителей, но после шаха Аббаса разорены лезгинами. На север от этой Мацис-цкали, на поляне находится крепость Траца-кала, но она заброшена»*³⁰⁸. Еще севернее, согласно Вахушти Багратиони, находится Лагодехи.

В вышеприведенном источнике указывается, что войска Кахети в количестве 5 полков располагались «вниз по реке от села от Тогу», с уточнением – «переехав реку»³⁰⁹, т.е. в поле у выхода речки Мазум-ор из горного ущелья.

Исследователи Г.Г. Берадзе и Л.П. Смирнова, на основе сообщения Вахушти Багратиони и других источников, отождествляют Тох с крепостью Мачи, располагавшейся в ущелье реки Мазум-ор³¹⁰. Е. Вейденбаум также пишет, что эта резиденция – крепость располагалась близ Лагодехи, при слиянии двух основных притоков реки Мазум-ор. По словам Е. Вейденбаума, *«здесь видна площадь пространством около двух десятин, обнесенная каменными стенами. Северная и южная ограды еще сохранились на половину, восточная и западная разрушены до основания. На площади видны развалины церкви св. Феодора, большого здания в виде казармы и двух водохранилищ. На камне одного из этих последних сохранилась грузинская надпись. Лезгины называют эту крепость Перис-кала, т.е. крепость волшебницы и утверждают, что она построена против грузин... Под названием Перис-кала крепость показана и на 5-верстной карте»*³¹¹.

Битан и Тох упоминаются также в сочинении «Арчилиани», написанном в 1681 г. Однако в данном произведении описываются события самого начала XVII в., когда царь Кахети побывал в *«Бэотани и в Тоге, где*

308. Царевич Вахушти. География Грузии / введ., перевод и прим. М.Г. Джанашвили. Тифлис, 1904. С. 120-121.

309. Белокуров С.А. Сношения России с Кавказом... Вып. I. 1578-1613 гг. С. 172.

310. Берадзе Г.Г., Смирнова Л.П. Указ. раб. С. 44, 90.

311. Вейденбаум Е.Г. Материалы для историко-географического словаря Кавказа... С. 35-37.



прозимовали, были и в Шамуле и Ганухе. В один только день мы раздали кулмухцам и другим сто венцов, украшенных драгоценными камнями, сто шуб, множество прекрасных камней и 60 верблюжьих вьюков шелка»³¹². М. Джанашвили уточняет, что «Кумух (дагестанский) грузинские авторы называют Кулмухом»³¹³. Вероятно, эти дары связаны с тем, что аварцы, обитавшие на отрогах Главного Кавказского хребта и называемые грузинами «кулмухцами», поскольку находились под влиянием Кумуха, совершали нападения на низовья реки Алазани. К примеру, русское посольство К. Сокина и А. Полуханова в Кахети в 1596-1599 гг. сообщает, что шамхал вместе с союзными правителями горной Аварии («сложас со многими з горскими князьями») нападот на Кахети и разоряет ее³¹⁴.

Таким образом, в историч. XVII в. называлось, что на территории современного Белоканского рай. отагаиболее значительными населенными пунктами, подвластными царю Кахети, являлись **Битан**, **Тох**, **Шамбул** («Шамул») и **Ганух**. Характерно, что эти топонимы имеют аварскую этимологию.

Топоним *Bitlan* (авар. «на плоскости»). *Bitl-xhi* в закатальском диалекте равнозначно общеаварскому *тарацъли* – «равнина». От него же образовано общеаварское слово *ани-арао* – «ровное, равнинное». В Цоре (Алазанской долине) приалазанскую равнину местное аварское население называет ныне часто – *Битди* (авар. «на плоскости») ³¹⁵. В данном случае, вместо суффикса –*ди*, употребляется распространенный в аварском языке суффикс – локатив –*ани*³¹⁶. От данного корня *bitl* образованы названия трех населенных пунктов Цора: *Глажбитl* (хутор на севере Кабахколи), *Битди Тала* (3-я Тала в Закатальском районе) и *Битдиб* (аварское название сел. Али-Байрацлы / Даглы Закатальского района)³¹⁷. Поскольку Битан был локализован на приалазанской равнине, его этимология точно отражает рельефные особенности его расположения.

Тохъ (груз. – *Тогъа*; от авар. *Тохъ* – «у верховьев»), вероятно, получило свое название, поскольку было расположено в верхней части горного

312. Царевич Вахушти. География Грузии... С. 124 (прим. 406).

313. Там же. С. 133 (прим. 424).

314. Белокуров С.А. Сношения России с Кавказом... Вып. I. 1578-1613 гг. С. 301.

315. Хализов Ш.М. Поселенческая культура дагестанцев Цора в контексте этнокультурной истории (XVIII–XXI вв.). Диссертация на соискание ученой степени кандидата исторических наук. С. 69.

316. Саидова П.А. Особенности локативов в закатальском диалекте... С. 164.

317. Хализов Ш.М. Поселенческая культура дагестанцев Цора... С. 213, 216, 223.



ущелья Мазум-ор. К примеру населенные пункты верховой Анцухского ущелья известны у местного населения под общим названием *Тлохъ*.

Шамбул (авар. *швамбул* – «пруды, озера»). Корень данного топонима образован от аварского слова *швам* – «маленький пруд, запруда»³¹⁸. В южном диалекте суффикс множественного числа *-би* часто используется с другим аналогичным суффиксом *-ал* (к примеру, *руччабил* – «женщины», *догЛоржибал* – «емкости для водопоя» и т.д.). Таким образом, топоним *швамбул* переводится как «запруды», что отвечает особенностям местного рельефа, учитывая обилие рек, озер и прудов в данной местности.

Гъанухъ (от авар. *гъен* – «замок, укрепленный комплекс жилых зданий» и суффикса *-хъ*, который является типичной для аварского языка формой оформления локатива: например *гъветI* – «дерево», а *гъотIохъ* – «у дерева»³¹⁹). Ганух локализуется к западу от современного крупного селения Динчи Закатальского района³²⁰.

Этимология данных ойконимов (названий населенных пунктов) свидетельствует, что они изначально имели авароязычное население, хотя по крайней мере в XVI в. сюда переселялось грузинское население. Эти крупные населенные пункты наверняка отличались смешанным этническим составом населения, в то время как в горной и предгорных местностях и на отдельных хуторах жили в основном аварцы.

§ 2.4. ЭТНОКУЛЬТУРНЫЕ ПРОЦЕССЫ В ЦОРЕ В XVII – НАЧАЛЕ XIX вв.

Авторы коллективного труда «История Азербайджана» относят основание Кабахчоли к началу XVII в. и связывают этот процесс с переселением из Дагестана³²¹. Между тем, обращение к письменным данным, а также исследование прочих источников по данному вопросу убеждает нас в ошибочности такого представления.

В начале XVII века (1616 г.) большая часть населения Алазанской долины была выселена в Иран войсками иранского шаха Аббаса I³²².

318. Саидова П.А. Словарь андалальского диалекта аварского языка. Махачкала, 2019. С. 544.

319. Саидова П.А. Особенности локативов в закатальском диалекте... С. 165.

320. Хатизов Ш.М. Поселенческая культура дагестанцев Цора... С. 212.

321. История Азербайджана. Баку, 1958. Т. I. С. 266.

322. Малик Шах-Хусайн Систани. Хроника воскрешения царей / пер. с персидского, пред., комм. и указатели Л. П. Смирновой. М., 2000. С. 392; Берадзе Г. Г., Смирнова Л. П. Указ. раб. С. 90.



Особенно значительный ущерб понесла столица Кахети – город Загеми, располагавшийся на территории современного Закатальского района АР, недалеко от аварского с. Тала. Загеми являлся административным и торгово-ремесленным центром Кахети в XVI–XVII вв. и одной из резиденций кахетинских царей. Жители Загеми в количестве 3 000 семей были поселены в Мазандеране³²³. Большинство грузинских семей Мазандерана были расселены в Ашрафе, Сари и Фарахабаде. Эти данные исходят от миссионера Пьетро дела Валле, который посетил эту провинцию в феврале 1618 г. Правда, в отличие от грузин Ферейдана, эта часть грузин «быстро потеряла язык, религию и культуру»³²⁴, что, возможно, объясняется тем, что сами они являлись ассимилированными аварцами.

Это население, по донесениям посланца Ватикана Пьетро делла Валле³²⁵ папе Урбану VIII, было представлено «грузинами и черкесами, кои проживали в землях Теймураза I³²⁶, от них (грузин. – *X. III.*) неподалеку и стали уже его вассалами совместно с грузинами, с которыми жили они, породнившись...»³²⁷. «Черкесь» из Кахети преимущественно оказались расселены в Фарсе³²⁸, где их поселения в 1621 г. проезжал Пьетро дела Валле. В 1627 г. о живущих здесь «черкесах» и грузинах пишет Томас Герберт³²⁹.

Современные грузинские исследователи Г. Жордания и З. Гамезардашвили склонны понимать под «черкесами» кабардинцев³³⁰. Однако кабардинцы в значительном количестве на территории Грузии, особенно восточной, никогда не жили, да и в состав государства Теймураза не входили. Вместе с тем «Черкасией» и восточные, и европейские авторы в то время всегда называли весь Северный Кавказ с приморским Дагестаном, а черкесами – население Северного Кавказа³³¹.

Таким образом, возникает необходимость уточнить этническую принадлежность «черкесов», которые оказались выселены из Алазан-

323. *Bellan Lucien-Louis*. Chah Abbas I. Paris, 1932. P. 230.

324. *Oberling P.* Georgians and Circassians in Iran // *Studia Caucasica*. The Hague. 1963. №1. P. 137.

325. Жил в Иране в 1617–1629 годах.

326. Царь Кахети (1606–1648) и Картли (1625–1632).

327. *Жордания Г., Гамезардашвили З.* Римско-католическая миссия и Грузия. Тбилиси, 1994. С. 362–363.

328. *Pietro dela Valle*. Travels in Persia // *Voyages and Travels* / ed. Be John Pinkerton. London, 1811. Vol. IX. P. 100–101.

329. *Sir Thomas Herbert*. Some years travels into divers parts of Africa and Asia the Great. London, 1677. P. 152.

330. Там же. С. 389. Прим. 103.

331. Путешественники об Азербайджане / сост. З. И. Ямпольский, под ред. Э. М. Шахмалиева. Баку, 1961. Т. I. С. 379.



ской долины в Иран. Их участь описывает историограф шаха Аббаса I – Искендер Мунши: «Одна группа племени энисели и группа грузин, которые находились в Загеми и его окрестностях, количеством в две-три тысячи семейств под страхом уничтожения, разорения и пленения согласились на переселение и решили поселиться в Доме безопасности – Мазандаране»³³². В связи с этим сообщением необходимо сделать акцент на том, что население Загеми и его окрестностей было представлено грузинами и «племенем энисели», под которым, вероятно, подразумеваются аварцы, повергшиеся частичной грузинизации, т. е. потомки лупениев/лпинов и сильвов/чилбов, упоминаемых античными авторами в Алазанской долине³³³.

Азербайджанский исследователь А. Дибиров предлагает небезынтересную интерпретацию названия «энисели». По его словам, это название на аварском следует читать как «энисел», а переводить – как «живущие на этой стороне [реки]». В этой связи *Энисел* следует рассматривать как «аналог» грузинского названия левобережья Алазани, т. е. *Гагма-мхари*³³⁴. Интересно в данной связи, что в современной эпохе Вахушти Багратиони восточных документах, касающихся Джарского союза, и в исторических хрониках это название фиксируется как «Инисел» (например, в фирмане Османского султана Ахмада III от 26 февраля 1728 г.³³⁵, выданном на имя Джарской «республики») и отождествляется с грузинским поселком Алиабад (Закатальский район) и его окрестностями (развалины Загеми находятся в 7 км от Алиабада).

Возможно, на месте будущего города Загеми в прошлом существовал небольшой населенный пункт, жители которого являлись представителями местных дагестаноязычных племен. Отмечу, что название Загеми И. А. Джавахишвили этимологизирует с помощью дагестанских («лекских») языков: по его предположению, название города восходит к *догъд* (*дзигъам*), что означает «кустарник ежевики»³³⁶. Эта версия в целом поддержана грузинскими историками³³⁷.

332. Сведения Искандера Мунши о Грузии / перс. текст с груз. пер. и пред. издал В. С. Пугридзе. Тбилиси, 1969. С. 109 (на груз. яз.).

333. Об этом см.: *Ханизов Ш. М.* Поселения Джарского общества... С. 10–15.

334. Хроника войн Джара в XVIII столетии / Комм. Дибирова А. Махачкала, 2009. С. 20. прим. 2.

335. *Сулейманова С.* Археографические документы XVIII–XIX веков из Закатальского историко-краеведческого музея // Известия Академии наук Азербайджана (серия истории, философии и права). Баку, 1990. №4. С. 54 (на азерб. яз.).

336. *Джавахишвили И. А.* Историко-этнологические проблемы Кавказа и Ближнего Востока. Тбилиси, 1950. С. 50 (на груз. яз.).

337. *Чилашвили Л. А.* Города Кахети (XIV–XVII вв.)... С. 282.



Расцвет Загеми – одного из важных центров средневековой городской жизни Алазанской долины – есть заслуга гибкой внешней политики кахетинских царей XVI в., которые смогли избежать опустошительных вражеских нашествий и сделали город своей резиденцией³³⁸. В ноте грузинского посла конца XVI в. содержится информация о наличии в Загеми торговцев из разных государств и представителей различных национальностей и религиозных общин («жиды», «армене», «бусурмане» и «крестьяне»)³³⁹. То есть Загеми, как и всякий административный и торговый центр, являлся городом полиэтничным. В отчете послов М.И. Татищева и дьяка А. Иванова в Кахети и Картли (1604–1605 гг.) содержится информация о проживании в Загеми выходцев из горного Дагестана, которые якобы сбежали от русских войск, прибывших в приморский Дагестан («кумыцкие люди, от государевы рати збежав, живут блиско их земли у Загеми; а иные пришли в Загем з женами и з детми»³⁴⁰). Помимо Загеми, «кумыцкие люди» осели и в сельской местности на Алазанской равнине, в населенных пунктах, расположенных между городами Греми и Загеми («деревнишки меж Крыму и Базару... отданы кумыцким людем»³⁴¹).

Исходя из объективных географических реалий (с Грузией общую границу из дагестанских народов имеют только аварцы), а также исторических и этнографических данных (см. ниже) можно предположить, что под общедагестанским для русских послов того времени этнонимом «кумыцкие люди» подразумеваются аварцы из горного Дагестана.

Чтобы подтвердить наше предположение, приведем и данные европейских источников, согласно которым Грузия имеет «с севера Кавказские горы и древнюю Албанию, теперь заселенную (черкесами)»³⁴². Под черкесами (этноним, под которым нередко подразумевают в общем северокавказцев: в Турции до сих пор всех мухаджиров из Северного Кавказа называют черкесами) европейские источники, возможно, подразумевают, в данном случае, аварцев, которые проживают к северо-востоку от Восточной Грузии. В таком случае особый интерес представляют сведе-

338. *Кутелая Т. С.* Грузия и Сефевидский Иран (по данным нумизматики). Тбилиси, 1979. С. 14.

339. *Белокуров С. А.* Сношения России с Кавказом. М., 1889. Вып. I: 1578–1613 гг. С. 397.

340. Там же. С. 481.

341. *Полиевтов М. А.* Посольство князя Мышецкого и дьяка Ключарева в Кахетию, 1640–1643 гг. Тифлис, 1928. С. 159.

342. *Ватейшвили Д. Л.* Грузия и европейские страны: Очерки истории взаимоотношений. XIII–XIX вв. М., 2003. Т. I. Кн. 2: Грузия и Западная Европа, XIII–XIX вв. С. 515.



ния делла Валле, который писал: «Многие черкесы еще издавна перешли из Черкесии на жительство в близкую к ней землю Теймураза, стали его вассалами, породнились с грузинами»³⁴³. В данном случае мы имеем явные аналогии с сообщениями русских послов о переходе на место жительства в Загеми и его окрестности «кумыцких людей».

Под этим этнонимом, на наш взгляд, следует понимать аварцев из общества Джурмут или Томур (у цорских аварцев – *Кумур*, *Къумур*). В этой связи интересно, что цорские аварцы называют место расположения Загеми *Къумур-Базар*, а выходцев из него, поселившихся в аварских селениях, – кумурцами (*кумурхъи*) или базарцами (*базархъи*)³⁴⁴. Согласно преданиям джарцев, записанным в XIX в. А. Посербским, выходцами из Джурмута в Закатальском округе был образован тухум «Джурмутский», представители которого проживают в различных селениях Алазанской долины³⁴⁵. Его предками являются, по словесным данным автора³⁴⁶, являются, к примеру, представители тухума *Увалаял* (авар. – «жители крепости»), предки которых еще в середине XVII в. переселились в Алазанскую долину, в поселение *Кумур-Базар* (примечательно в этой связи замечание Н. Г. Чубинашвили, который считает «Базар» и «Кумур-Базар» разными вариантами названия одного поселения³⁴⁷), а туда – из Томура (закат. диал. авар. *Кумур*), т. е. верховьев р. Джурмут в Тляратинском районе. По преданиям, после неоднократных нашествий войск Надир-шаха и его брата Ибрагима хана Кумур-Базар был оставлен джурмутскими аварцами, которые перешли в предгорные, более укрепленные поселения (Джар, Белоканы, Катех и т. д.). Ныне в Кабахчоли они образуют один из крупных тухумов – *Базаразул*.

Резюмируя вышеизложенное, отметим, что опустевшие в результате нашествия шаха Аббаса I земли Цора начали заселяться двумя миграционными потоками, шедшими из Грузии и Дагестана. Граница между аварцами и грузинами к началу XVIII века установилась западнее «Гавазской реки» и по реке Иори, что было зафиксировано в фирмане султана Османской империи Ахмеда III от 1728 года³⁴⁸. Миграция аварцев

343. Ватейшвили Д. Л. Указ. раб. С. 50.

344. ПМА. Закатальский район АР. 2.08.2011 г.

345. фон-Плотто А. Указ. соч. С. 8.

346. ПМА. Закатальский район АР. 2.08.2011 г.

347. Чубинашвили Г. Н. Архитектура Кахети (текст). Тбилиси, 1959. С. 459. Прим. 5.

348. Сулейманова С. Археографические документы XVIII – XIX веков... С. 53–54.



и цахур в Цор в XVII в. имела довольно значительный характер. Одновременно в северную часть левобережья Алазани из Пшави, Картли, Хевсурети, Тушети и других грузинских областей началась крестьянско-дворянская миграция. Видимо, в это время из верховьев реки Иори за Алазани мигрировали пшавы, которые, по преданию³⁴⁹, заложили селение Кварели. Согласно Н. Г. Волковой, кварельцы, в начале XIX в. жившие в заалазанской Кахети, за несколько веков до этого проживали в верховьях реки Иори. В XIX в. эта группа в хозяйственно-культурном отношении полностью слилась с кахетинцами, однако длительное время кварельцы продолжали ездить в Иорское ущелье на поклонение своему святилищу Лашари³⁵⁰. Автор XIX в. говорит о возникновении Кварели путем переселения сюда жителей населенного пункта Кориани³⁵¹.

В XIX в., как и прежде, основным регионом проживания аварцев Цора являлись два государственных образования в юго-восточной части Алазанской долины. По данным источника XIX в., население Джарской «республики» и Елисуйского султанства состояло в этническом плане из «трех разнообразных частей: джаров, мугалов и ингилаев. Джары... владея некогда странюю, красивы, богаты и хорошо вооружены, отличаются умом, отвагою, гордостью, доходящей до раздражительности; нравы их по преимуществу военные; ведя непрестанную войну с грузинами, они умели успехами своего оружия сохранить независимость и внушить уважение соседям. Мугалы (большой частью тюркоязычные переселенцы – *Х. Ш.*), прежние данники джаров, большей частью мусульмане, выселившиеся или по страсти к приключениям и хищничеству, или уклоняясь от преследований правосудия. Ингилаи (грузины – *Х. Ш.*)... образовались из военнопленных и переметчиков, давно подчиненных джарам»³⁵².

А. Посербский в русле имперской историографии о поздней миграционной природе появления аварцев в Цоре, пишет, что коренные аварцы «обратили внимание на разведение садов и хлеба; а труд, сопряженный с агрикультурой, упал исключительно, как мы заметили выше, на грузин – ингеловцев и монгалов – мугал. Далее, приискивая средств к обрабатыванию

349. ПМА. Кварельский район РГ. 12.08.2011 г.

350. Волкова Н. Г. Этнические процессы в Грузинской ССР // Этнические и культурно-бытовые процессы на Кавказе. М., 1978. С. 35; Читая Г. С. Грузинская советская этнография за годы послевоенной сталинской пятилетки // Советская этнография. 1952. № 3. С. 181.

351. Зедгинидзе Е. Село Кварели // СМОМПК. Тифлис, 1893. Вып. 17. С. 76.

352. М-цев М. О джарджах и лезгинских племенах на Кавказе. СПб., 1858. С. 4.



земли посторонними руками, они обратили внимание на колонизацию своих земель. Они пригласили бедных жителей бесплодных гор поселиться у них на долине и заниматься хлебопашеством. Охотники явились и начали переселяться, они только обрабатывали землю, но право собственности осталось по-прежнему в руках лезгин (в данном случае – аварцев Цора). Переселенцы эти вместе с ингиловцами и мугалами образовали третье сословие – рабочих»³⁵³. По словам А. Посербского, «быт новых добровольных переселенцев с гор не отличался ни чем от быта ингиловцев и мугал; они даже сами вскоре получили название мугалов», которые якобы составляли большинство жителей селения Белоканы³⁵⁴.

После вхождения Джарской республики в состав Российской империи здесь началось постепенное эволюционное изменение сословно-земельных отношений. Эти изменения включали в себя и борьбу за усадебные земли (кешкели), обусловленную тем, что, «во-первых, кешкелевладельцами были авары, а кешкеледержателями – ингилойи и мугалы; во-вторых, что внутри самих аваров давно уже шла классовая дифференциация, в результате чего основная часть кешкелей сосредотачивалась в руках аварской тохумной (родовой) аристократии и частью у средней прослойки, заинтересованных в сохранении института кешкель; в-третьих, что среди ингилойев и мугал образовалась небольшая привилегированная группа, связанная с кешкелевладельцами – аварами»³⁵⁵. Аварцы Белокан и Кабахчоли имели кешкели в основном в селениях Алиабад, Верхиян и Кичик Лаич³⁵⁶.

§ 2.5. КАБАХЧОЛИ В 30-50-Е ГОДЫ XIX ВЕКА

Цорские аварцы вплоть до 1830 г. имели государственность, уникальную в пределах Южного Кавказа – Джарскую республику³⁵⁷. Упомянув об этом государстве, Д. Зубарев, посетивший Алазанскую долину в 1830-м году, писал: «Джаро-Белоканская область до 1830 года

353. *Посербский А.* Очерк Закавказского округа // Кавказский календарь на 1866 г. Тифлис, 1865. С. 22-24.

354. Там же.

355. *Алескеров, Ю. Ю.* Очерк социально-экономических отношений в Закавказском округе в XIX в. (до 1870 г.): Автореф. дис. ... кандидата исторических наук. М., 1953. С. 10.

356. ЦИАГ. Ф. 236. Оп. 2. Д. 87. Л. 28.

357. *Шехмагомедов М.Г., Хапизов Ш.М., Маламагомедов Д.М.* Гленсерух в конце XVIII – XIX вв.: Историко-документальное исследование (на основе изучения материалов коллекции Усман-дибира ал-Ири). Махачкала, 2015. С. 212-216.



составляла республику, управляющуюся своими законами, своими властями»³⁵⁸. Так же его называет С. Броневский – «Джарская республика» и «федеративная Джарская республика»³⁵⁹. Дм. Бакрадзе также пишет, что данное государство можно понимать как «род федеративной республики, в которой достоинство старшины весьма значительно»³⁶⁰. Говоря о социальном характере Джарского государства, М. Агларов говорит о нем как об «аристо-демократической республике»³⁶¹.

В 1830 году Джарская республика после оккупации ее войсками Российской империи была ликвидирована как независимое государство и преобразована в Джаро-Белоканскую область с разделением ее на шесть магалов³⁶². Таким образом, Джарская республика была преобразована в административно-территориальную единицу Российской империи, а территория Белоканского района стала Белоканским наибством, населенным «почти исключительно аvaraми»³⁶³. Д. Зубарев в своей статье, написанной после посещения левобережья Алазани в 1830 г. перечисляет аварские селения в составе Белоканского общества: Билкан, Цалбан, Чедержев и Рехутала («Белокани, Цаблуани, Чандри-Схеви и Рихотала») ³⁶⁴.

Вскоре, аварцы Цора начали активные военные действия против царских войск, что было во многом обусловлено бесчинством военных. Как пишет В. Потто, *«причиной этого были отчасти и сами русские, позволявшие себе бесцеремонное обращение с женщинами, а еще более грузины, имевшие с лезгинами свои давнишние счеты»*³⁶⁵. После нескольких некрупных сражений исход конфронтации был предрешен в пользу царских войск. После того как ситуация в Джарской республике стала полностью подконтрольной, царские власти начали осуществлять массовые репрессии. Был дан приказ *«срыть до основания все дома изменников, скот и имущество их отдать на разграбление ингилойцам и кахетинской милиции. Разорению и уничтожению должны были подвергнуться, впрочем, только те дома, которые препятствовали свобод-*

358. Зубарев Д. Указ. раб. С. 551-552.

359. Броневский С.М. Указ. раб. С. 141-142.

360. Бакрадзе Дм. Заметки о Закавказском округе... С. 17.

361. Агларов М.А. Кавказские реалии... С. 312, 313.

362. Эсадзе С. Историческая записка об управлении Кавказом. Тбилиси, 1907. Т. I. С. 189-190.

363. Алескеров Ю.Ю. Очерк социально-экономических отношений в Закавказском округе в XIX в. (до 1870 г.). Автореферат диссертации на соискание ученой степени кандидата исторических наук. Москва, 1953, С. 12

364. Зубарев Д. Поездка в Кахетию, Тушетию, Пшавию, Хевсурию и Джаро-Белоканскую область // Русский Вестник. 1841. С. 552-554.

365. Потто В. Кавказская война. Т. V. С. 155.



ному сообщению через самые Джары, а остальные велено отдать в собственность грузинам, которые за то обязаны были их защищать. Главных виновников возмущения приказано было судить военными судом и расстрелять из них до двадцати пяти человек, а остальных держать в Тифлисе закованными в железо»³⁶⁶.

10 января 1831 г. барон Розен с отрядом из трех батальонов и четырех рот при 11 орудиях приступил к карательным действиям против Белоканского джамаата, которые заключались в захвате 65 влиятельных семейств из Белокан и Цалбана и отправке их в Тифлис³⁶⁷. С 20 января 1831 г. барон Розен приступил к «совершенному уничтожению сожженных, но не разрушенных домов» в Джаре, Белокане и других населенных пунктах Цора³⁶⁸. Тех же жителей, которые не участвовали в военных действиях против царских войск в 1830-м году, он переселил в Кабахчолли, а «*всем остальным подвластным лезгинам муганлинцам объявил освобождение от крепостной зависимости и обязанность внесения подати в казну*»³⁶⁹. Как отмечает Н.А. Волконский, «*после таких распоряжений, в с. Белаканы не осталось ни одного лезгинского семейства, и только зажили там свободно и мирною жизнью триста муганлинских дворов, совершенно нам усердствующих*». Так же поступили и с некоторыми жителями селений Кабицдара, Катех и Мацех³⁷⁰.

Согласно документу от 10 января 1833 г.: «*в 1831 году в наказание за бунт, произведенный белоканскими жителями в декабре месяце 1830 года, в большом числе истреблены до основания дома и сады их с северной стороны Белокани, где ныне устроен каменный редут, вокруг оного на довольном пространстве и в Геракли, так называемой части Белокани*»³⁷¹.

Вследствие этой карательной акции царских властей значительное число белоканцев потеряло свои дома, сады и значительную часть всего имущества. Вследствие этого, «*жители, лишившиеся своих жилищ; не имея там пристанища, обратились на хутора свои, состоящие при речке Мацымке в расстоянии десяти верст от Белокани и почти столько же от гор, у подножья коих занимается Лезгинская кордонная линия;*

366. Там же. С. 176-177.

367. Волконский Н.А. Война на восточном Кавказе с 1824 по 1834 г. в связи с мюридизмом (продолжение) // Кавказский сборник. Тифлис, 1890. Т. XIV. С. 163.

368. Там же. С. 164.

369. Там же. С. 163-164.

370. Там же.

371. ЦИАГ. Ф. 236. Оп. 2. Д. 90. Л. 62.



и ныне же из жителей, оставались до некоторого времени в Белокани у ближайших своих родных; между тем как те, так и другие постепенно объявились на упомянутых хуторах, называемых по месту, где они стоят Ковачило; а потому пообратились они с просьбою о дозволении навсегда поселиться в означенной местности»³⁷²

Таким образом, значительная часть жителей аварских предгорных селений была выселена на приалазанскую равнину. По заявлению царских властей, «другого удобного места для поселения их не предвидится, а в самой Белокани негде, ибо» с северной стороны селения дома и сады белоканцев истреблены, с восточной стороны расположена долина реки Билкан-ор, покрытая каменистыми и песчаными местами. В то же время «с южной стороны расположен Шамбул, где поселены и имеют ближайшиие к Белакани пахотные места и с западной стороны в которой находятся помянутые хутора между ими и белоканские состоят лес и пахотные земли»³⁷³. Царские власти посчитали выгодным расположение нового населенного пункта – «значительной деревни между Белоканами, Чиауром и Лагодехами»³⁷⁴.

Таким образом, как следует из рапорта, представленного барону Розену 5 октября 1832 г. «из числа белоканских жителей сто дворов, которые во время первого возмущения лишились своих домов, садов и прочего имения, не имея позволения от начальства на водворение на прежних жительствовах, просят отвести им землю при реке Мацим, где они желают устроиться навсегда»³⁷⁵.

Разрушены были в 1831 г. дома аварцев в белоканских кварталах (ныне – селения) Гарагал и Махамалросу. Жители этих кварталов в результате переселились «на хутора свои при речке Мацимке»³⁷⁶. В 1831-32 годах, согласно рапорту белоканского пристава подпоручика Андроникова от 10 января 1833 г. в Кабахчоли уже обосновались 113 семей аварцев, «список которых представлен»³⁷⁷. Они были выходцами из селений Белокан, Гарагал, Пелугап и Цедерхев.

Таким образом, можно однозначно говорить о том, что речь шла о том, что некоторые хутора белоканцев с немногочисленным постоян-

372. ЦИАГ. Ф. 236. Оп. 2. Д. 90. Л. 62.
373. ЦИАГ. Ф. 236. Оп. 2. Д. 90. Л. 62-63.
374. ЦИАГ. Ф. 236. Оп. 2. Д. 90. Л. 63.
375. ЦИАГ. Ф. 236. Оп. 2. Д. 90. Л. 37.
376. ЦИАГ. Ф. 236. Оп. 2. Д. 90. Л. 62-63.
377. ЦИАГ. Ф. 236. Оп. 2. Д. 90. Л. 62.



ным населением, стали тем фундаментом, на котором возникло крупное к концу XIX в. поселение Кабахчоли. К примеру, А. Гусейнов при датировании даты основания Кабахчоли, указывает, что на кладбище села есть могилы которым не менее 200 лет³⁷⁸.

Согласно сведениям, выявленным автором в Центральном историческом архиве Грузии, «селение Ковахчёл построено на месте бывшего хутора Куанхчоль», где обосновались «113 дворов белоканских жителей»³⁷⁹. В документе от 5 декабря 1832 г. был приведен этот «Список переселившимся жителям из Белокани в Кованчолавах»³⁸⁰:

1. Муртуз Шабан-вас.
2. Исмаил Абдурахман-вас.
3. Арух-Махмад Махмад-Махмад-вас.
4. Махмад Джаниса-вас.
5. Мура Исак-вас.
6. Караноглан Исак-вас.
7. Омар Абдулла-вас.
8. Мамма Али-вас.
9. Шабан Махмадали-вас.
10. Курбан Махмадали-вас.
11. Хаджимахмад Хаджимахмад-вас.
12. Юсуп Гапал-вас.
13. Мустапа Али-вас.
14. Махмуд Махмадали-вас.
15. Али Курамухаммад-вас.
16. Осман Шабан-вас.
17. Курбан Шахбан-вас.
18. Давуд Курбан-вас.
19. Махмад Патар-вас.
20. Мургузали Патар-вас.
21. Мургузали Махмад-вас.
22. Усан Махмад-вас.
23. Мустапа Омар-вас.
24. Мурад Ибрагим-вас.

378. *Qabaqçöl və qabaqçöllülər...* S. 13.

379. ЦИАГ. Ф. 236. Оп. 2. Д. 87. Л. 93об.

380. ЦИАГ. Ф. 236. Оп. 2. Д. 90. Л. 46-46об.



25. Исмаил Шарип-вас.
26. Рамазан Шарип-вас.
27. Тинав Шарип-вас.
28. Асан Джамал-вас.
29. Муртузали Мухаммад-вас.
30. Нурмухаммад Алгай(Исмаил?)-вас.
31. Али Махмад-вас.
32. Джиов Рамазан-вас.
33. Рамазан Рамазан-вас.
34. Абдулла Рамазан-вас.
35. Мухаммад Джиов-вас.
36. Малла Рамазан-вас.
37. Хусейн Малаали-вас.
38. Ата Абакар-вас.
39. Тебел Курбан-вас.
40. Шахбан Тидар(Гайдар?)-вас.
41. Маллаали Малла-вас.
42. Иса Махмадали-вас.
43. Курбан Маллаиса-вас.
44. Корогли Осман-вас.
45. Мамма Мустапа-вас.
46. Мухаммад Муса-вас.
47. Осман Мурад-вас.
48. Мура Амади-вас.
49. Али Варза-вас.
50. Малла Шахбан-вас.
51. Исмаил Омар-вас.
52. Малла Омар-вас.
53. Малла Лабазан-вас.
54. Лабазан Муртуза-вас.
55. Махмад Лабазан-вас.
56. Иса Омар-вас.
57. Нурмухаммад Осман-вас.
58. Маллаали Раджаб-вас.
59. Маллаали Курбан-вас.
60. Малламухаммад Иса-вас.



61. Курбан Мамма Чееров-вас.
62. Семейство Тинов (?).
63. Осман Махмадали-вас.
64. Омар Ахмад-вас.
65. Малла Муртузали-вас.
66. Дибиров Али-вас.
67. Хасан Муртуза-вас.
68. Годалов Дибир-вас.
69. Маллаали Эспин-вас.
70. Эспин Асан-вас.
71. Джуджи Джахан-вас.
72. Рамазан Джахан-вас.
73. Хамзат Джахан-вас.
74. Муса Махмад-вас.
75. Раджаб Омар-вас.
76. Наби Омар-вас.
77. Абдулла Раджаб-вас.
78. Султан Муртузали-вас.
79. Усуп Шахбан-вас.
80. Аматалав Махмадали-вас.
81. Ека Ибрагим-вас.
82. Хаджималла Ека-вас.
83. Махмадали Ека-вас.
84. Абакар Муртузали-вас.
85. Амад Курбан-вас.
86. Гудулов Махмадамин-вас.
87. Али Гудулов-вас.
88. Муса Гудулов-вас.
89. Махама Гудулов-вас.
90. Мамма Джан-вас.
91. Осман Махмадамин-вас.
92. Муртузали Махмадамин-вас.
93. Абдулла Джан-вас.
94. Курбан Махмад-вас.
95. Али Исмаил-вас.
96. Махмад Исмаил-вас.



97. Абдулла Джуну-вас.
98. Амад Мирзали-вас.
99. Лала Наби-вас.
100. Раджаб Муртузали-вас.
101. Хаджимамма Чопус-вас.
102. Алаверди Ганджали-вас.
103. Исмаил Бурджа-вас.
104. Курбан Бурджа-вас.
105. Махматамин Ибрагим-вас.
106. Мамма Ибрагим-вас.
107. Асан Муртузали-вас.
108. Нурмамма Нурмухаммад-вас.
109. Мамма Батир-вас.
110. Томан Али-вас.
111. Курбан Лабазан-вас.
112. Эро Ибрагим-вас.
113. Хочбар Лабазан-вас.

В 1830 году часть аварцев Цора бежала в горную Аварию. К примеру, все население Шамбула вынужденно переселилось в Анкратль и Тленсерух. В 1831-32 гг. часть их стала возвращаться в родное селение. Однако не все еще шамбульцы, бежавшие в декабре 1830 г. в Дагестан, вернулись обратно в родное селение³⁸¹. В рапорте белоканского пристава от 10 января 1833 г. приводятся сведения о них: *«Что касается до Шамбульских жителей, которые по случаю возмущения были в бегах, то оных по возвращении из Дагестана поселено на Шамбуле 23 семейства, но при всем то, еще не все прибыли ... из числа бежавших в 1830 году и некоторые еще и теперь находятся в Дагестане»*³⁸². Первыми вернулись из ущелья Кебец-дара 7 семей, список глав которых приведен ниже:

1. Курамагома Амирханил Шахбан-вас.
2. Малла Бархал Мугама-вас.
3. Хасан Бархал Осман-вас.
4. Нурали Бархал Мугин-вас.
5. Ибрагим Дибир-вас.

381. ЦИАГ. Ф. 236. Оп. 2. Д. 90. Л. 63об.

382. ЦИАГ. Ф. 236. Оп. 2. Д. 90. Л. 63.



6. Маху Маллаосман-вас.
7. Абдулла Алтабилав-вас³⁸³.

Позже начали возвращаться и другие семьи. В итоге на конец 1832 года был составлен «Список жителям, поселившимся в Шамбуле»³⁸⁴:

1. Али Али-вас. Его семья состоит из 1 мат., 2 жен, 4 дочерей, 1 сына.
2. Мамато Исмаил-вас. Семья: жен. – 1, доч. – 3, сын. – 2.
3. Гедалов Анжиант-вас. Семья: жен. – 2, мат. – 1, брат – 1, доч. – 2, сын. – 1.
4. Нурали Бархал Мура-вас. Семья: жен. – 2, сын. – 6, доч. – 4, мат. – 1.
5. Мустапа Халадж-вас. Семья: жен. – 1, сын. – 2, доч. – 1.
6. Малла Бархал Мура-вас. Семья: сын. – 2, доч. – 2.
7. Асхаб Бархал Али-вас. Семья: сын. – 2, доч. – 2.
8. Хава вдова Османа Осман-вас. Семья: доч. – 4, сын. – 1.
9. Онжо (?) Бархал Мура-вас. Семья: сын. – 1, доч. – 2.
10. Вдова Али Бархал Мура-вас. Семья: сын. – 1, доч. – 2.
11. Ибрагим Исмаил-вас. Семья: жен. – 1, сын. – 1.
12. Хасан Харалав-вас. Семья: сын. – 1.
13. Курбан Мамма-Шабан-вас. Семья: жен. – 1, доч. – 2, сын. – 4, невест. – 1.
14. Хава вдова Дулзана Джингир-вас.
15. Ходжах Ханмахмад-вас. Семья: брат – 1.
16. Агаверги Келичаг-вас.
17. Андисов Нуров-вас. Семья: жен. – 1, сын. – 2, доч. – 2, невест. – 1.
18. Махба Нурмухаммад-вас. Семья: жен. – 1, доч. – 1, сын. – 1.
19. Рамазан Агмад-вас. Семья: мать – 1, брат – 1, сын. – 4.
20. Пирдас вдова Раджаба Омар-вас. Семья: сын. – 1.
21. Хава вдова Хаджимахмад Доранвац-вас. Семья: сын. – 2, доч. – 1.
22. Мухама Раджаб-вас. Семья: сын. – 2, доч. – 1.
23. Абдулла Алтабилав-вас. Семья: жен. – 1.

383. ЦИАГ. Ф. 236. Оп. 2. Д. 90 (Дело бывшей Закатальской сословно-поземельной комиссии. Переписка о дозволении шамбульским жителям возвратившимся из бегства, поселиться в Белоканах до особого распоряжения. 1832-33 г. 65 л.). Л. 2.

384. ЦИАГ. Ф. 236. Оп. 2. Д. 90. Л. 58-59.



В декабре 1830 г. из 60 семей, проживавших в Цалбане, 57 семей ушли в Дагестан. В Цалбане остался старшина Курамухаммад и его родственники³⁸⁵. Из числа жителей селения Цалбан, бежавших в Дагестан, 1 октября 1832 г. вернулось 16 семей³⁸⁶, которые были переселены в Кабахчоли:

1. Тинамухаммад Рамазан-вас.
2. Исак Рамазан-вас.
3. Абакар Рамазан-вас.
4. Рамазан Нурмухаммад-вас.
5. Курамухаммад Исмаил-вас.
6. Мургузали Ибрагим-вас.
7. Осман Мургузали-вас.
8. Шичил(?) - Махмад Раджаб-вас.
9. Ата Махмад-вас.
10. Вдова Хайдарал Дибера с детьми.
11. Вдова Пирава с детьми.
12. Лала Абдулкарим-вас.
13. Умар Абдулкарим-вас.
14. Махмад Ахмад-вас.
15. Амирхан Дарбиш-вас.
16. Ибрагим Кулизан-вас.

20 августа 1832 г. вернулись из Дагестана бежавшие туда белоканцы: Мухама Нистик-вас с семьей, вдова Маммаали Коджах-вас с детьми, вдова Чупана Али-вас и шамбулец Андисов Нурав-вас с семьей³⁸⁷. Еще 15 августа вернулись шамбульцы Али Али-вас, Геделов Херов-вас, Ибрагим Исмаил-вас, Дада Ханмахмад-вас с семьями и белоканцы Султан Али-вас и Махама Абдулла-вас³⁸⁸. Большинство из них также было поселено в Кабахчоли.

Еще до 1830 г. кавказское наместничество Российской империи, действуя по советам заинтересованных сил в Тифлисе, которые, наряду с политическими целями, преследовали и экономические выгоды, т. е. желали прибрать к рукам богатые приалазанские земли, не собиравшись особо церемониться с аварцами Цора в случае их покорения. По одним планам их

385. Волконский Н.А. Война на восточном Кавказе с 1824 по 1834 г. в связи с мюридизмом (продолжение). // Кавказский сборник. Т. XII. Тифлис, 1888. С. 194.

386. ЦИАГ. Ф. 236. Оп. 2. Д. 90. Л. 32об.

387. ЦИАГ. Ф. 236. Оп. 2. Д. 90. Л. 6об.

388. ЦИАГ. Ф. 236. Оп. 2. Д. 90. Л. 9.



предлагалось выселить в степи близ Моздока и Кизляра, по другим – расселить по несколько семей в грузинские селения и тем самым полностью ассимилировать. На их место же предлагалось поселить *«христиан, добровольно желающих, из коих, без сомнения, найдутся многие охотники, по причине изобилия сего места, где хлеб родится разного сорта зернами превосходнее других и пишено сарачинское, также овощи и шелковые деревья, от коих ремесленники довольное число шелку делают»*³⁸⁹.

Сразу после оккупации Джарской республики эти планы не потеряли актуальности в глазах кавказского наместничества. Теперь уже их предлагалось поселить на границе современных Грузии и Армении, на землях областей Лори и Памбака, где не захотели селиться христиане – переселенцы из Турции (причина отказа – непригодность земель для земледелия). В частности, такое предложение содержится в рапорте грузинского гражданского губернатора Завелейского к главнокомандующему в Грузии графу Ивану Паскевичу от 28 марта 1831 г.³⁹⁰

После разрушения Белокан и окрестных селений, часть их жителей была отправлена в ссылку в селения, расположенные ныне на территории Казахского района Азербайджана в предгорьях долины реки Кура.

Согласно документу³⁹¹, выявленному автором, 12 семей белоканцев, состоявшие из 21 лица мужского и 21 лица женского пола (42 человека) были насильственно переселены в следующие селения³⁹².

В селении **Комкотант** (неясно написано) были поселены 3 семьи белоканцев:

1. Семейство Али сына Мухаммада. 6 человек (2 муж., 4 жен.).
2. Семейство Дали, вдовы Дибир-Халила. 3 человека (1 муж., 2 жен.).
3. Семейство Алихана сына Али. 1 человек.

В селении **Кунен** (неясно написано) были поселены 3 семьи белоканцев:

4. Семейство Булли сына Кука-Махди (*Къукъав Магъди*). 4 человека (3 муж., 1 жен.).

389. Д. XXVI. Апрель 1801 г. Перевод грузинской ноты к высокому е.и.в. Министерству от грузинских полномочных послов, князей Чавчавадзева, Авалова и Палавандова // Грамоты и другие исторические документы XVIII столетия, относящиеся до Грузии. Т. II. Вып. II (с 1769 по 1801 годы) / под ред. А.А. Цагарели. СПб, 1902. С. 238-239.

390. ЦГИА Грузии. Ф. 2. Оп. 1. Д. 2676. Л. 9-9(об).

391. «Ведомость лезгинам, поселенным в Казахской дистанции с указанием в каких деревнях Армянской области должны быть поселены» от февраля 1833 г.»

392. ЦИАГ. Ф. 16. Оп. 1. Д. 4547. Л. 41-43.



5. Семейство Махди сына Мухаммада. 5 человек (1 муж., 4 жен.).
6. Семейство Абдурахмана сына Османа. 2 человека (1 муж., 1 жен.).

В селении **Боганис** были поселены 2 семьи белоканцев:

7. Семейство Омара сына Исмаила. 4 человека (3 муж., 1 жен.).
8. Семейство Еро сына Ибрагима. 2 человека (1 муж., 1 жен.).

В селении **Аксибарах** была поселена 1 семья белоканцев:

9. Семейство Али сына Чеэро-Мусы. 6 человек (3 муж., 3 жен.).

В селении **Кущикант** (Килсакент?) были поселены 3 семьи белоканцев:

10. Семейство Нурмухаммада сына Лочали (?). 5 человек (3 муж., 2 жен.).

11. Семейство Махмуда сына Омара. 2 человек (1 муж., 1 жен.).

12. Семейство Дорукай (?) сына Мухаммада. 2 человека (1 муж., 1 жен.).

В октябре 1833 г. эти 12 семей из Казахской дистанции были отправлены в Тифлис³⁹³.

1. Нурмухаммад сын Маида (?) – 40 лет. Его жена Фатма – 33 года. Сыновья: Мухаммад – 8 лет, Исмаил – 1 год и дочь Фатма – 1 год.

2. Джуджи сын Мухаммада – 48 лет. Дочь Аша – 20 лет.

3. Махди сын Мухаммада – 48 лет. Жена Аша – 43 года. Дочери: Мариам 11 лет, Фатма – 9 лет и Пирдас – 7 лет.

4. Буила сын Кука-Махди – 43 года. Жена Хажа – 40 лет. Сыновья: Али – 9 лет, Шабан – 7 лет.

5. Дали, вдова Дибир Халила – 45 лет. Сын Омар – 25 лет, дочь Хажа – 13 лет.

6. Махмуд сын Омара – 35 лет. Жена Аша – 25 лет.

7. Омар сын Исмаила – 43 года. Жена Малика – 43 года. Сыновья: Исмаил – 25 лет и Мухаммад – 9 лет.

8. Али сын Мухаммада – 43 года. Жена Фатма – 38 лет. Сын Мухаммад – 8 лет, дочери: Мариам – 17 лет, Фатма – 13, Меседу – 10.

9. Алихан сын Али – 43 года.

10. Али сын Чеэро-Мусы – 43 года. Жена Фатма – 33 года. Сыновья: Муса – 7 лет, Чеэров – 1 год; дочери: Мариам – 10 лет и Хава – 6 лет.

11. Еро сын Ибрагима – 35 лет. Жена Мариам – 28 лет.

393. ЦИАГ. Ф. 16. Оп. 1. Д. 4547. Л. 77-78.



12. Абдурахман сын Османа – 43 года. Жена Ашура – 35 лет.

В документе отражены тяжелые условия, в которых оказались ссыльные семьи. Судя по этим данным, они постоянно голодали и «умирали от холодов, поскольку нечем наготу иногда прикрыть». В итоге, в самом конце 1833 года их вернули в Белоканы и поселили в Кабахчоли³⁹⁴, где они стали известны среди местного населения как *Газахал*, поскольку прожили там два года в тяжелых условиях.

Наряду с вышеуказанными ссыльными белоканцами в различных населенных пунктах Тифлисской губернии были расселены и еще несколько десятков семей, которые после значительных лишений и потерь родных в местах ссылки, через несколько лет возвращались обратно. 23 мая 1832 года было разрешено возвратиться 34 семьям белоканцев, взятых в плен в 1830 году «под общим названием лезгин и расселенных по Грузии и Армении». Условием для возвращения являлось признание принадлежности их к мугалам, а не лезгинам («разрешается вернуться если они мугалы, а не лезгины»)³⁹⁵.

Ниже представлен список членов этих 34 семей, которые после взятия в плен в Белоканах в 1830 году были отправлены сначала в Тифлис³⁹⁶:

1. Арух-Али Халил-вас. Жена Джаган, дочь Хава.
2. Гусейн Иса-вас. Жена Мариам.
3. Ибрагим Микаил-вас. Жена Мариам, сыновья – Магома и Али.
4. Исмаил Осман-вас. Мать Малека, брат Мухаммад.
5. Алихан Лала-вас. Жена – Хури, сыновья – Мухаммад и Муртазали.
6. Лабазан Шабан-вас. Жена – Патима, сыновья – Хасан, Шабан и Хаджияв.
7. Нестекъ Магома-вас. Жена – Хужай.
8. Омар Марджазан (?) Мухаммадали-вас. Жена Рабиа, сыновья – Ибрагим и Хаджияв.
9. Тинамухаммад Ахмад-вас. Семейства нет.
10. Малламухаммад Осман-вас (сам в Белокане, а семейство в Тифлисе). Теща – Хава, сыновья – Мухаммадали, Шабан, Дибир, Исмаил и Мухаммад.

394. ЦИАГ. Ф. 16. Оп. 1. Д. 4547. Л. 123-125.

395. ЦИАГ. Ф. 16. Оп. 1. Д. 4547. Л. 20.

396. ЦИАГ. Ф. 16. Оп. 1. Д. 4547. Л. 19-20.



11. Ханту Мухаммад-вас (сам помер, а семейство – в Тифлисе). Жена Хури, сын Али, жена его – Нана, имени его сына не знают).

12. Хаджияв Антов-вас (сам помер, а семейство – в Тифлисе). Жена Пари.

13. Мани Хаман(Хасан-?)-вас. Сам умер, а вдова – в Тифлисе.

14. Махдимухаммад Абакар-вас. Сам в Тифлисе, а семейство – в Белокане.

15. Амирун Давриш-вас. Сам в Белокане, семейство в Тифлисе. Мать – Ашура, жена – Кахай, сыновья – Ахмадхан, Давриш, Муртазали и дочь Мариам.

16. Ашура – вдова и дочь в Тифлисе.

17. Омар Абдулкарим-вас. Сам в Белокане, а семейство в Тифлисе. Жена – Мариам, сыновья и дочь померли.

18. Раджаб Муса-вас. Сам умер, а семейство в Тифлисе. Жена Патима, сыновья – Малламухаммад, Омар и дочь Заха.

19. Махмуд Варша-Абдула-вас (сам умер, а семейство в Тифлисе). Жена Хажай, сын – Хаджимухаммад и дочь – Заха.

20. Бажи Нуру-яс. Вдова в Тифлисе.

21. Аша Нуру-яс. Вдова в Тифлисе.

22. Махмад «Гал-Али»-вас. Жена Патима, дочери Аша, Хава, Чезрай, Мариам и Хури.

23. Али Догроч-вас (сам умер, семейство в Тифлисе). Жена Гурсулал(?), сын Нурмухаммад.

24. Омар Хиналов-вас. Жена Боро, брат его – Муртазали.

25. Мухаммад Джигал Семан-вас. Сам умер в заключении в Закавказской крепости, семейство – в Тифлисе. Жена Булбул, дочери Мариам, Ашура, имя третьей не знаю.

26. Муртузали Мустафа-вас. Жена Ашура, сын Султан, дочери Хава и Аша.


27. Иса Бурул-Омар-вас. Сам в Тифлисе, семейство в Белокане.

28. Херов Абдулкарим-вас. Сам в Тифлисе, семейство в Белокане.

29. Кудавмухаммад Мустафа-вас. Жена Хамис. Сам с женой умер, а семейство в Тифлисе. Сыновья – Курбан, Мустафа, дочери – Аша, Фатима, Ашура и Хава.

30. Тинавмухаммад Мустафа-вас. Жена Патима, сыновья – Иса, Омар и дочь Мариам.

Электронная библиотека
Института истории,
археологии и этнографии
Дагестанского ФИЦ РАН



instituteofhistory.ru



31. Абдурахман Батир-Мухаммад-вас. Сам в Тифлисе, семейство в Белокане.

32. Абуш Хайбула-вас. Сам в Тифлисе, семейство в Белокане.

33. Хитов Мухаммад-вас. Сам в Тифлисе, семейство в Белокане.

34. Цетов Тинавас-вас. Жена его Азис померла в Тифлисе.

Сначала эти 56 человек содержались в «казенном доме в конце Тифлиса», а в августе 1831 года были расселены в Горийском уезде. Из этого списка 15 августа 1831 года 27 аварцев («лезгин») были поселены в сел. Мохиси. Из них в январе 1833 г. 12 были отпущены на родину³⁹⁷. Еще 29 белоканских аварцев 15 августа 1831 года были поселены в селе Ваки. В январе 1833 года 12 из них были отпущены на родину. Еще один умер за это время на месте, а там остались еще 16 человек³⁹⁸.

25 сентября 1832 года из села Коды Тифлисской уезда в Белоканы вернулся местный житель Абакар сын «Карай Хало» (?) с женой Аша, которые были взяты в плен в 1830 году и отправлены в ссылку³⁹⁹.

Наибольшее количество белоканских аварцев – «56 душ обоего пола» – было поселено в Горийском уезде⁴⁰⁰ (к западу от Тбилиси). Из-за сложных условий из числа поселенных в Горийском уезде белоканцев 25 сентября 1832 года бежали:

Из села Ваки – Мухаммад Шабан-вас, Мамали (?) Рамазан-вас, Хаджи Раджаб-вас, Мухаммад Шабан-вас.

Из селения Мохиси – Абуш Хайбула-вас, Мухаммад Абакар-вас, «Абдул Амад» (?) Мухаммад-вас, Муса Ахмад-вас, Ерав Абакар-вас, Али Дибир-вас, Мухаммад Али-вас.

За день до этого сбежали Мухаммад Малламухаммад-вас и «Литина» (?).

Все они были объявлены в розыск начальником Горийского уезда, хотя найти их не смогли. Однако из-за перекрытия всех дорог уйти на родину им тоже не удалось и через 8 дней странствий по горам им пришлось вернуться⁴⁰¹.

Мухаммад сын Малламухаммада, представленный в документе как «глава» ссыльных белоканцев, неоднократно обращается к властям,

397. ЦИАГ. Ф. 16. Оп. 1. Д. 4547. Л. 26.

398. ЦИАГ. Ф. 16. Оп. 1. Д. 4547. Л. 27.

399. ЦИАГ. Ф. 16. Оп. 1. Д. 4547. Л. 1.

400. ЦИАГ. Ф. 16. Оп. 1. Д. 4547. Л. 7.

401. ЦИАГ. Ф. 16. Оп. 1. Д. 4547. Л. 14.



обращая внимание на их бедственное положение и прося возвратить их на родину. На месте осталось 15 семей, из которых 8 «считают себя княжеского происхождения и называются «Алашал», т.е. *ХИалажал*. Остальные 7 семей названы в документе «крестьянами», из которых один – Мухаммад Шабан-вас уже находится в Белокане, бежав из мест ссылки вместе с Мухаммад Абакар-вас в сентябре⁴⁰².

Под нажимом властей 12 семей белоканских аварцев, живших селениях Ваки и Мохиси Горийского уезда признали себя «муганлинцами», поскольку это являлось условием их возвращения на родину. После этого признания, эти «муганлинцы» названы в документе «казенными крестьянами», что говорит о равнозначности этих терминов в глазах царских властей в Тифлисе. В результате 31 января 1833 года нижеследующие 12 семей были отправлены в Белоканы⁴⁰³:

1. Умершего Хаджияв Антов-вас вдова Пари – 41 год.
2. Омар Марджазан(?) Мухаммад-вас – 57 лет. Жена Рабиа – 41 год, сын Ибрагим – 8 лет. Другой сын Хаджияв взят в Россию.
3. Умершего Али Догроч-вас вдова Хурулэн – 41 год. Сын Анур-Мухаммад – 5 лет, дочери: Аша – 15 лет, Патима – 10 и Мариам – 8.
4. Абдурахман Батир-Мухаммад-вас – 21 год. Отец его Батир-Мухаммад – 41 год, мать Хури – 41 год. Брат Рамазан – 8, сестры Хава – 11, Хажай – 9 (они в Белокане).
5. Абуш Хайбула-вас – 31 год.
6. Херов Абдулкарим-вас – 16 лет. Брат Абакар Амин-вас – 41 и жена Хаважи – 41 (они живут в Белокане).
7. Ибрагим Микаил-вас – 39 лет. Жена Мариам – 35, сыновья Магома и Али отправлены в Россию.
8. Мургузали Мустафа-вас – 61 год. Жена Ашура – 41. Сын Султан – 7, дочери Аша – 16 и Хава – 9.
9. Вдова Аша Нуру-яс – 46 лет. Сын Рамазан Закари Мухаммад-вас – 21 год и его 19-летняя жена (в Белокане).
10. Лабазан Шабан-вас – 58 лет. Жена Патима – 47, сын Хасан – 10. Другие два сына Шабан и Хаджияв – в России.
11. Бажи Нуру-яс – 46 лет. Она же – Патима⁴⁰⁴, вдова Мухаммад Закари-вас.

402. ЦИАГ. Ф. 16. Оп. 1. Д. 4547. Л. 31об.

403. ЦИАГ. Ф. 16. Оп. 1. Д. 4547. Л. 35.

404. Бажи – эпитет, а Патима – ее настоящее имя.



12. Мухаммад Махди Абакар-вас – 37 лет. Бежал в сентябре 1832 года в Белокане, где и находится ныне. Жена его Этар – 33 года, сын Ахмад – 5, дочери Патима – 10, Хури – 7, Мариам – 3. Все они находятся уже в Белокане.

Следует пояснить, что под указанием «отправлены в Россию» и «находятся в России» для подростков из этих белоканских семей, скорее всего означает, что их отдали в кантонисты. С 1827 года в состав кантонистов стали забирать детей финов, цыган, поляков и евреев. Они воспитывались в суровых условиях гарнизонных военных школ, готовя их к военной службе. Почти все они подвергались крещению, получали русские имена и зачастую более не возвращались к своим родным.

После возвращения указанных 12 семей в Ваки и Мохиси остались 15 семей, из которых 8 семей из тухума Халажал и еще 7 семей белоканских аварцев, названных в документе «казенными крестьянами». К тухуму Халажал принадлежали следующие 8 семей⁴⁰⁵:

1. Мухаммад сын Малламухаммада – 39 лет. В Белокане живут: жена Хава Муртазали-яс – 33 года, сын Малламухаммад – 11 и дочь Патима – 5.

2. Вдова Мариам Ибрагим-яс – 39 лет. Сыновьям Исмаилу и Джуджу по 4 года и дочери Аша – 10.

3. Мухаммад Мухаммад-вас – 33 года. Жена Мариам Курбан-яс – 35 лет. Сыновья Маммали – 8, Али – 4 и дочь Хури – 2. В ноябре 1833 года родилась еще одна дочь. В Белокане у него живет еще одна жена Аша – 26 лет. Дети Мухаммад – 7 и Алисканд – 5.

4. Муса Ахмад-вас – 41 год. В Белокане его жена Хури Абакар-яс – 31 и дети Ахмад – 13, Мухаммадали – 11 и Аша – 8.

5. Хаджи Раджаб-вас – 20 лет.

6. Исамил Ахмад-вас – 23 года. Жена Муминат – 26, мать Ашай – 61.

7. Абдулла Абдулхалим-вас – 21 год. Жена Бичай – 19, мать Кистаман Хаджимухаммад-яс – 61. Старший брат содержится под стражей в «Ачи-Кайтах».

8. Мухаммад Гарахаджи-вас – 37 лет. Дочь Патима – 11.

Остальные белоканцы⁴⁰⁶:

1. Дада Ваци-вас – 24 года. Мать Аша Муса-яс – 49. В Белокане его жена Хава Абакар-яс 20 лет и дочь (?) Патима – 9 (вероятно сестра Даци).

405. ЦИАГ. Ф. 16. Оп. 1. Д. 4547. Л. 36.

406. ЦИАГ. Ф. 16. Оп. 1. Д. 4547. Л. 37.



2. Мухаммад Шабан-вас – 17 лет. Бежал в сентябре в Белокан. Там же живут его родственники: мать Хури Абдулла-яс – 41 год, сестры Залла – 14, Хава – 6; братья – Муртазали – 11, Абдулла – 9, Али – 7.

3. Тинав Мухаммад-вас – 46 лет. В Белокане его жена Патима – 36, дети Мухаммад – 13, Халил – 10 и Хава – 4.

4. Али Дибир-вас – 54. Сын Мухаммад – 16.

5. Мамали Рамазан-вас – 29. В Белокане брат Хаджимухаммад – 16, сестры Патима – 9 и Хури – 6.

6. Мухаммад Шабан-вас – 27 лет. В Белокане его жена Хажай – 21 и сын Шабан – 4.

7. Херов Муъмин-вас – 23 года. Жена Патима – 21.

Дальнейшую судьбу этих 15 семей по документам проследить к сожалению, не удалось. Вышеуказанные же семьи были в основном также поселены в Кабахчоли, поскольку их дома в Белокане были уже разрушены.

По данным на март-апрель 1839 г. в Белоканском магале проживало 770 хозяйств «лезгин», т.е. аварцев Цора. В т.ч. Белоканы состояли из 556 дворов, Кабахчоли – 172, Шамбул – 28 и Килсатала – 14⁴⁰⁷. Таким образом, став в 1831 г. стационарным населенным пунктом из 113 дворов, Кабахчоли стал быстро расти за счет возвращения высланных за пределы Цора семей аварцев, а также переселенцев из поселений Белоканского ущелья.

Некоторое смягчение политики Российской империи последовало с 1838 г., когда *«правительство наше сочло нужным возвратить всем без исключения джарцам поземельные доходы хлебом с энгилойских деревень, отобранных у них по распоряжению фельдмаршала графа Паскевича... С этого времени джарцы стали получать доход... непосредственно от крестьян, от которых получали до возмущения»*. Такая мера правительства объясняется в справке тем, что аварцы, *«лишенные доходов с земель и средств к существованию... подстрекаемые происходившими в Дагестане волнениями, стали бежать в горы и оттуда с партиями»* спускаться в Алазанскую долину для нападений на армейские части и преданных новому режиму лиц⁴⁰⁸.

407. ЦИАГ. Ф. 2. Оп. 1. Д. 5856. Л. 3-4.

408. ЦГИА Грузии. Ф. 236. Оп. 2. Д. 4. Л. 113-129, 137-148, 151-155.



В ходе войны царских войск с Имамом Шамиля, в Кабахчоли последовало одно крупное переселение. В феврале 1848 г. руководитель части жителей Томурал (в Цоре более известен как «Джурмут») «Ибрагим-Магомет», *«собрал 64-ре семейства джурмутского и тебельского обществ и вместе с ними, в начале февраля просил дозволения поселиться навсегда у нас на плоскости. Генерал Шварц встретил эту просьбу сочувственно – прежде всего в политических наших видах, а потом и в интересах округа... Пустая земля будет занята, лес очищен, проведена дорога и т.п. В этот вид главным командующий согласился на просьбу Ибрагим-Магомета и 64-ре семейства, вместе с ним, были поселены на пустопорожной земле уступленной им охотно белоканским обществом, между селениями Ковахчель и Белоканы, вниз по р. Мазым-чай – конечно, не хуторами, а одною обширою деревнею. Пункт этот был признан для нас выгодным потому, что находясь ниже Белокан, затруднял переселенцев в непроизводительных сношениях с горцами. К сожалению, ожидания Шварца относительно этих переселенцев не сбылись – хотя в этом пришлось убедиться не ему, а его преемнику: хищные спокон века, лезгины могли отстать от своих привычек только на короткое время»*⁴⁰⁹.

В апреле 1848 г. один из этих переселенцев, указанный как «ковахчельский кевха» Рамазанил Хаджи-Мухаммад указан как руководитель джурмутских переселенцев, расположившихся рядом с селениями Ковахчель и Килиса-Бугув⁴¹⁰.

Эти переселенцы, по всей видимости, основали квартал Комур-уба на северной окраине селения Шамбул, а также населенный пункт Кахаб-килса, а также поселились в селениях Чедераб-гала и Рохоб (Мешашамбул). Согласно преданиям, зафиксированным П.А. Саидовой, Рохоб даже являлся отдельным кварталом Кабахчоли, заселенным в основном выходцами из аварского бо Томурал⁴¹¹ (8 селений в верховьях реки Джурмут, на территории Тляратинского района). Стоит отметить, что на территории Алазанской долины в различных местах располагались зимние хутора чурмутцев (томурал), как например в «перикальском

409. Волконский Н.А. Трехлетие на лезгинской кордонной линии (1847 – 1849) // Кавказский сборник. Тифлис, 1885. Т. IX. С. 251-252.

410. Там же. С. 258.

411. «Выходцы в основном из Томурал» [Саидова П.А. Чарско-белоканские говоры аварского языка... С. 41].



ущелье» близ Белокан⁴¹². В итоге, часть поселенцев 1848 г. вернулась на родину, а другая – осталась здесь, влившись в состав жителей Кабахчоли.

В 1858 г. произошло еще одно крупное относительно крупное переселение аварцев Анкратля в Цор. 23 сентября этого года из-за проблем с властями Имамата Шамиля сюда переселилось 330 человек из общества Анцросу (Тлярата и окрестные селения). По сведениям, выявленным автором в Российском государственном военно-историческом архиве, «анцросцы, согласно их просьбе, поселены в Джаро-Белоканском округе близ поста Цооркацкого»⁴¹³. Цоор-кац (авар. *Цогьор-клацI* – «воровской перевал») – это перевал по дороге из Катеха в Белоканы, у подножья которого расположено селение Кациб.

В 1859 г., после окончания войны, большая часть этих переселенцев вернулась на родину, так же как и часть переселенцев 1848 г. Вместе с тем значительная часть жителей Анцросу осталась в Цоре и поселилась в селениях Кациб, Катех и Кабахчоли.

§ 2.6. «НАЦИОНАЛЬНО-ОСВОБОДИТЕЛЬНОЕ ДВИЖЕНИЕ» КОНЦА XIX – НАЧАЛА XX ВЕКОВ

Злоупотребления чиновничьего аппарата, бесправное существование большинства населения Закатальского округа при военно-народном управлении и общий системный кризис, охвативший властные структуры Российской империи в начале XX века, повлияли на то, что выступления сельского населения против властей в Закатальском округе носили «особенно острый характер»⁴¹⁴.

Эпицентром борьбы аварцев Закатальского округа за свои права стало Кабахчоли, что было обусловлено вполне объективными причинами. Еще в 1860-х гг. началось постепенное изъятие земель у этого общества в пользу казны, русских поселенцев и грузинских дворянских фамилий. На землях кабахчолских аварцев были построены несколько русских и грузинских населенных пунктов, в то время как их хозяева терпели

412. Волконский Н.А. Трехлетие на лезгинской кордонной линии... С. 309.

413. РГВИА. Ф. 38. Оп. 7. Д. 364. Л. 2.

414. Газета «Закавказье». Тифлис, 14 февраля 1907 г. №86.



острый земельный голод. Все это привело к проявлениям недовольства и неповиновения действиям властей. Видя невозможность в рамках законодательства защитить свои права, часть кабахчолцев решили перейти к абречеству, которое здесь обрело особенный размах и пользовалось поддержкой большинства населения, доведенного до отчаяния политической властей Закатальского округа и Тифлисской губернии. В ответ «за поддержку разбойников» в 1895 г. Кабахчолское сельское общество было лишено права избирать из своей среды старшину, который с того времени назначался властями округа. Здесь были запрещены сходы, закрыт еженедельный кабахчолский базар, сам Кабахчоли был переведен на особое положение. Аресты, конфискация имущества и налеты вооруженных лиц, облеченных мандатом местных властей, стали повседневной реальностью. До 1901 года на содержание назначенного старшины, рассыльных и прочие расходы общество ежегодно вносило значительную сумму. Но с 1 января 1901 года жители Кабахчоли отказались вносить все подати и повинности, а присланным против них полицейским силам оказали вооруженное сопротивление, убив 2 полицейских и ранив еще 3. Остальные вынуждены были отступить из Кабахчоли⁴¹⁵. К тому времени из-за безземелья в Кабахчоли получило массовое распространение отходничество, в т. ч. и ведущие промышленные центры Закавказья. Здесь к тому времени были распространены идеи социализма, в Кабахчоли стали появляться революционные агитаторы, которые вызывали интерес со стороны жителей общества.

К тому времени во всем Закатальском округе накалилась обстановка, а некоторые сельские районы Закавказья уже вышли из подчинения властей. Осенью 1900 г. в Закатальский округ была направлена комиссия из землемеров и податных инспекторов, которые начали требовать документы на право владения землей и проводить работы по замерке участков. Это было понято в народе как попытка отобрать у них часть земель, а остальные обложить повышенными налогами. Население взволновалось, полагая, что все земли отойдут казне, и на многих сельских сходах принимали решения бороться до конца, но не позволить комиссии попасть в их селения⁴¹⁶.

415. Гусейнов Д.Х. Национально-освободительное движение в Азербайджане в начале XX в. (1900-1907 гг.). Баку, 2001. С. 81-82.

416. Там же. С. 81.



Усиливал недовольство властями и произвол местных чиновников, особенно лесной стражи, поскольку подавляющее большинство лесов округа к тому времени оказалось во владении казны. Летом 1903 г. жители Кахского участка Закатальского округа на сходах потребовали передать сельским обществам лесные наделы и удалить некоторых чиновников лесных ведомств, которые окончательно обострили отношения с сельчанами. Дело в том, что многие из них представляли собой выходцев из центральной России и начинали вести себя с местными жителями подобно дворянам в крепостных деревнях, применяя даже в случае устных препирательств физическую силу и, привлекая полицейских. Кахские жители – грузины и турки – заявили, что «если не будет прекращен произвол лесной стражи и не будет немедленно удален лесничий Клименко, они убьют его»⁴¹⁷. Действительно, 6 ноября 1903 г. в г. Закатала в своей квартире выстрелом через окно Клименко был ранен. Как писал начальник Закатальского округа, отношение населения к лесничему обострилось до того, что «общественное мнение единогласно указывало, что преступник подослан крестьянским населением, обозленным порядкам лесничества»⁴¹⁸.

Коллективные порубки леса в казенных лесных участках составляли около 10% всех выступлений против властей в Закатальском округе. Массовый характер они обрели в 1905 г., начавшись в феврале с акции кабахчолцев в принадлежавших им ранее лесах, отошедших по решению наместничества в состав Лагодехского лесничества Сигнахского уезда. В марте массовые порубки прошли в Кахском участке⁴¹⁹. Кабахчолские абреки предприняли несколько вооруженных диверсий против вооруженной лесной стражи Лагодехского лесничества.

В 1905 г., как известно, началась Первая революция 1905-1907 гг. и по всей России начались массовые вооруженные выступления против властей, поджоги дворянских усадеб, убийства самих дворян, стачки и забастовки в городах, сопряженные со столкновениями с полицией. Достаточно указать, что в Москве шли полноценные городские бои с применением не только огнестрельного оружия, но и артиллерии. Революционное движение охватило и значительную часть городского населения Закавказья. В телеграмме от 23 ноября 1905 г. начальник Закаталь-

417. Там же. С. 89.

418. Там же.

419. Там же. С. 166.



ского округа сообщал, что «настроение умов местного гарнизона очень тревожное, общее положение с каждым днем ухудшается, желательное временное пребывание драгун в округе»⁴²⁰. В середине ноября 1905 г. почтово-телеграфные служащие г. Закатала приняли участие во всезакавказской забастовке, продолжавшейся почти до конца декабря⁴²¹.

Летом 1905 г. крестьянские отряды селений Белоканы и Кабахчоли начали оказывать вооруженное сопротивление отрядам полиции, которые пытались жесткими методами навести «порядок» в округе. Руководителем борьбы белоканцев и кабахчолцев против царской администрации стал Алил Исуб (на рубеже XIX-XX веков самый знаменитый абрек Закатальского округа⁴²²) из Кабахчоли и Ибрагимил Азиз. Родился Исуб в 1880 г. в селении Кабахчоли. В возрасте 23 лет Исуб за выступление «против самодурства» царских властей был выслан, но вскоре стал известен как один из наиболее прославленных врагов царской администрации в Закавказье. География его походов охватывала территорию от Закаталы до Тифлиса⁴²³. Исуб и его друг стали героями аварской народной песни «Исубги Имаразаги» (Исуб и Имараза)⁴²⁴.

Против крестьян селения Кабахчоли, являвшегося центром волнений в Закатальском округе, было двинуто около 300 солдат с артиллерией и отряды местных беков, сотрудничавших с администрацией⁴²⁵. Кабахчолцы оказали стойкое сопротивление войскам, и только артиллерия по существу сделала дальнейшее сопротивление невозможным. Отряд Исуба ушел из Кабахчоли, но борьба продолжалась. Особенно большой размах она приобрела в 1906 г. За год отряд Исуба неоднократно вступал в бои с полицейскими и армейскими частями, оснащенными артиллерией, и наносил им поражения. Обеспокоенные успехами этого повстанческого отряда, царские власти двинули против него большие силы. Под натиском карательной экспедиции его отряд в феврале 1906 г. вынужден был отойти на территорию Грузии, где укрывался в кахетинских лесах. Управляющий Закатальским округом в рапорте генералу Ширинкину от 8 февраля 1906 г. сообщал, что жители Кабахчоли и Белокан упорно

420. Там же. С. 127.

421. Там же. С. 127.

422. Газета «Кавказ». Тифлис, 1878. №106.

423. *Məmmədli A. Balakən-Zaqatala bölgəsinin tarixinə dair*. Bakı, 2007. S. 119 (на азерб. яз.).

424. МагIарулазул халкъиял кучIдул. ХIадурана С.М. ХIайбулаевас ва М.-К. Гьиматовас. МахIачхьала, 2001. Гь. 306 (на авар. яз.)

425. *Ибрагимов З.* Революция 1905-1907 гг. в Азербайджане. Баку, 1955. С. 133.



продолжали скрывать Исуба. Ни командирование отряда стражников с офицером, ни аресты местных жителей не помогли в этом.⁴²⁶ Отряд Алил Исуба, «около 6 лет безнаказанно действующего в Закатальском округе и соседних уездах Тифлисской и Елизаветпольской губерний», активно боровшийся с царскими властями, был ликвидирован благодаря помощи отдельных зажиточных представителей местных землевладельцев⁴²⁷. Разнятся и версии о смерти Алил Исуба. Согласно первой – Исуб был убит в бою под городом Телави⁴²⁸. По другой – Исуб был ранен в селении Кабахчоли 14 марта 1906 г. и отведен в Закачу, где и умер в следствии ран⁴²⁹.

Отряды абреков в Закатальском округе держали тесную связь с аналогичными отрядами в горной Аварии. В полицейских докладах на имя кавказского наместника содержится информация о том, что пока в Закатальском округе не будут уничтожены абрекиские отряды, «невозможно будет установить спокойствие в Дагестанской области»⁴³⁰. Согласованность их действий немало усложняла борьбу полиции с ними, при этом закатальские отряды оказывали помощь крестьянам Кахети и горцам Дагестана⁴³¹.

Под влиянием пролетариата, весной 1905 г. во многих населенных пунктах Кутаисской и Тифлисской губерний были образованы крестьянские революционные комитеты. Из-за этих процессов в мае 1905 г. в Кабахчоли при помощи отходников из Тифлиса был создан ревком и смещена местная власть, назначенная начальником Закатальского округа. В Белоканском обществе 29 мая прошел коллективный сход, на который собрались около 1000 жителей. На нем было решено отказаться от «правительственных старшин» и были избраны свои представители в органы местной власти. Более того, «сход вынес смертный приговор старшине и его рассыльным. В тот день приговор был приведен в исполнение. Умер при всех крестьянх правительственный старшина Али Магомед оглы и его рассыльный Джавадлар Аслан оглы были расстреляны»⁴³².

426. Известия АН АзССР (серия истории, философии и права). Баку, 1985. С. 49.

427. Гусейнов Дж. Х. Динамика движения качагов в Азербайджане в 1900-1907 гг. // Известия Бакинского университета (серия гуманитарных наук). С. 96.

428. Ибрагимов З. Указ. раб. С. 212.

429. Мэттэдли А. Balakən-Zaqatala bolgesinin tarixinə dair. Bakı, 2007. S. 119 (на азерб. яз.).

430. Ибрагимов З. Указ. раб. С. 134.

431. Там же. С. 212.

432. Гусейнов Д.Х. Указ. раб. С. 182, 184-185.



В конце 1905 г., как и по всей России, антиправительственные выступления в Закатальском округе достигли размера вооруженного восстания. Сельские жители, организовав вооруженные отряды, напали на резиденцию окружного начальника и военную казарму. Почти во всех селениях были изгнаны правительственные старшины, разоружены полицейские посты, восставшие взяли власть в свои руки. Начальник Закатальского округа в своем докладе от 24 декабря 1905 г. о положении округа указывал, что единичные нападения на полицейских и стражников, имевшие место в прошлые годы, не имеют ничего общего с тем массовым выступлением, которое наблюдалось в этом году. По его словам, «при обыкновенном течении народной жизни за все 100 лет», пока Закатальский округ находился под влиянием или в составе Российской империи, не бывало случаев, когда «закатальские мусульмане позволили себе устраивать засады с целью захватить начальника округа или напасть среди селения на большой почтовой дороге на казарму нижних чинов»⁴³³.

Высылка сюда русских солдат 2-го батальона Лебединского пехотного резервного полка и ряда других воинских подразделений, а также матросов Черноморского флота (со знаменитого броненосца «Потемкин»), участвовавших в революционном движении, только усилила подобные настроения в Закатальском округе в 1906-1907 гг. В самом начале января 1906 г. рабочие г. Закатала, солдаты и матросы, находившиеся здесь, оказались охвачены революционными настроениями. «Резервный Лорийский полк с большим количеством инородческого элемента уже давно потерял всякое устрашающее значение. Слабые действия против Юсуфа летом прошлого года охотничьей команды и в особенности беспорядки, имеющие место в этом полку 2 января 1906 г., окончательно уронили престиж русской военной силы», – докладывал начальник Закатальского округа в Тифлис⁴³⁴.

Как следует из доклада начальника Закатальского округа заместнику в Тифлисе, в 1905 году среди сельского населения округа были довольно распространены антиармянские настроения, что было вызвано «торгово-ростовщической эксплуатацией» со стороны торговцев и скупщиков-армян⁴³⁵. Таким образом, борьба против торгово-

433. Там же. С. 178.

434. Там же. С. 131.

435. Там же. С. 199.



ростовщического капитала иногда оборачивалась разгромами торговых объектов армянских ростовщиков.

Бурный рост выступлений сельских жителей в 1905 г. на территории Закатальского округа вынудил Кавказское наместничество в Тифлисе признать, что для этого есть объективные причины. Адьютант наместника Романовский, командовавший карательными войсками в Закатальском округе, убеждал наместника провести закон, по которому для «улучшения быта крестьян» необходимо отдать часть годных для земледелия казенных земель и обеспечить их лесными наделами. *«Этим крестьян успокоите, и помещикам, и казне будет лучше, так как в противном случае они, крестьяне, захватят все земли, срубят все леса, принадлежавшие помещикам и казне»*⁴³⁶.

Говоря о тяжелом положении крестьян Закатальского округа, газета «Закавказье» писала в 1907 г., что *«население, выведенное из терпения, обратилось к наместнику с коллективной просьбой. Каждое сельское общество отдельно, прося войти в их тягостное положение – сложить с них накопившиеся за прошлые годы недоимки, уменьшить размер требуемых с них громадных налогов, а в настоящее время дать им некоторую отсрочку для внесения податей...»*⁴³⁷.

Начавшись всего лишь с 1 выступления сельского населения в 1900 г., «аграрное движение» в Закатальском округе постепенно начало набирать обороты (1901 г. – 4 выступления; 1902 г. – 2; 1903 г. – 3; 1904 г. – 8), достигнув в 1905 г. характера всеобщего восстания. В 1905 г. в округе имели место 35 вооруженных выступлений против властей, а в 1906 г. – 29. Не стихло народное недовольство и в 1-й половине 1907 г. (16 выступлений)⁴³⁸, только со второй половины этого года количество выступлений и их массовость пошли на убыль. В январе-феврале 1905 г. было 3 выступления, с марта по май – 8, с июня по август – 10 и с сентября по декабрь – 14. С января по май 1906 г. в округе прошли 11 выступлений, с июня по август – 10 и с сентября по декабрь – 8. В 1907 г. (январь-февраль) активность выступлений не спала (6 случаев), а весной даже усилилась (11 случаев)⁴³⁹.

Таким образом, специфика крестьянских выступлений в Закатальском округе на фоне общероссийских тенденций состояла в незначи-

436. Там же. С. 128.

437. Газета «Закавказье». Тифлис, 14 февраля 1907 г. №86.

438. Гусейнов Д.Х. Указ. раб. С. 233.

439. Там же. С. 142.



тельном запаздывании, а также асинхронности отдельных этапов. В земледельческом центре России выступления начались в середине января 1905 г. и бушевали до марта, а начиная с мая пошли на убыль, а в Закавказском округе к тому времени они только набрали силу.

Хотя в 1907 г. имел место общий спад антиправительственных выступлений, 23 марта в Кабахчоли и Кахе около 800 вооруженных сельчан поднялись против очередных инициатив властей, ущемлявших их интересы. Это выступление длилось около двух месяцев⁴⁴⁰.

Таким образом, резюмируя, можно отметить, что кризис во взаимоотношениях населения и властей в начале XX в. произошел из-за коррумпированности властей Закавказского округа, полного игнорирования прав и потребностей местного населения, которое находилось в откровенно бесправном положении и управлялось почти исключительно «пришлыми чиновниками», не заинтересованными в благополучии местного населения, а скорее воспринимавшими его как объект для своего обогащения.

Наряду с итогами революции 1905-1907 гг. по всей Российской империи, подобные выводы были сделаны и на местах. Кризис власти был очевиден и для местных властей, которые в 1909 г. пришли к осознанию необходимости большей демократизации власти и введения в Закавказском округе земства, т. е. местного самоуправления, осуществляемого местным населением.

§ 2.7. ЖИТЕЛИ КАБАХЧОЛИ В СОБЫТИЯХ 1917-1920-Х гг.

После февральской революции 1917 г. схожие процессы формирования новых институтов власти стали развиваться и в Закавказском округе. Описание этих событий изложено в докладе Закавказского окружного комиссара и членов окружного комитета Закавказскому комиссариату, датированном маем 1917 г. и выявленном нами в Центральном историческом архиве Грузии. Закавказский окружной комитет уже в мае 1917 г. обращается на имя Закавказского комиссариата с докладом, согласно которому *«в первый же день объявления свободы был организован городской исполнительный комитет, который, оповестив все население*

440. Там же. С. 141.



Округа, пригласил их для организации сельских, участковых и окружных исполнительного и продовольственного комитетов. Образованные на второй день исполнительные комитеты, а главным образом Окружной исполнительный комитет, приступили к чистке старой власти: устранив всех их, они избрали на их места новых, облеченных доверием народа, лиц. В новый состав вошли несколько человек из старой власти, которые и при старом режиме пользовались уважением и доверием народа, и он пожелал их оставить и теперь»⁴⁴¹.

Исходя из состава подписавшихся под докладом, комиссаром Зака- тальского округа являлся И. Шахмалиев, председателем Продоволь- ственного и членом Зака тальского окружного исполнительного комите- та – А. Кардашев⁴⁴², членами окружного комитета – Б. Галаджев⁴⁴³, Г. Халилов⁴⁴⁴, Н. Казиев⁴⁴⁵ и Муслим Херасул⁴⁴⁶ (Раджабов)⁴⁴⁷. За исключе-

441. ЦИАГ. Ф. 2081. Оп. 1. Д. 318 (Доклад Зака тальского окружного комиссара и членов окружного комитета об общем положении дел в Зака тальском округе. V. 1917 г. 7 л.). Л. 1-1об.

442. Аслан-бек Алиевич Кардашев (авар. – Гагаразул Галил Аслан) родился в 1866 г. в авар- ском селе Чукак Зака тальского района, в привилегированной семье джарских аварцев из тухума Чапарал. Окончил Зака тальское уездное училище, служил преподавателем в горской школе, за- тем вышел в отставку. На момент избрания депутатом Государственной думы Российской им- перии 2-го созыва (созвана 20 февраля 1907 г., но уже 3 июня того же года была распущена императором за «вольнодумство») являлся отставным губернским секретарем, по политическим взглядам – беспартийным левым. 6 февраля 1907 г. был избран в Госдуму от общего состава выборщиков Дагестанской области и Зака тальского округа. В Госдуме входил в Мусульманскую фракцию, но особой активности не проявлял. Входил в состав комиссии по местному самоуправ- лению. У правоохранительных органов Российской империи особым доверием, судя по всему, не пользовался. Обыск, произведенный местной полицией у него на квартире, дал основание для запроса, внесенного Мусульманской фракцией. В 1917 г. избран депутатом Учредительного собрания по списку №10 (Мусульманский национальный комитет и «Мусават») [Основные био- графические данные см. Депутаты от Северного Кавказа в Государственной думе Российской империи (1906-1917 гг.). Энциклопедический справочник / Автор-составитель Дарчиева С.В. Владикавказ, 2009. С. 54]. Некоторые исследователи поспешили назвать его азербайджанцем и исказить его имя в Арсланбек [Северный Кавказ в составе Российской империи / под ред. Бо- бровникова В.О. и Бабич И.Л. М., 2007. С. 299], хотя имя собственное его – Аслан, а бек – всего лишь приставка, означающая уважительное отношение.

443. Башир Галаджев – сын Абдуллы Галаджева, представителя влиятельного и богатого авар- ского тухума из Билкана. Все шесть его детей получили высшее образование: Караали и Мур- тазали – окончили юридический факультет Петербургского университета, Башир – факультет восточных языков и права в том же университете, Магомед – агрономический факультет Мо- сковской сельскохозяйственной академии, Даниял – Михайловское артиллерийское училище в Петербурге. Дочь Марьям – закончила Тифлисский женский институт святой Нины [Назирли Ш. Полковник Даниял бек Галаджов // газета «Зеркало». Баку, 30.05.2009 г.].

444. Хамзат Халилов (1860-1930), родился в аварском сел. Кабахчолы (ныне Белоканский рай- он).

445. Нурулла Казиев – уроженец аварского сел. Джар, проживавший в гор. Зака тала и являв- шийся в 1917-1920-х гг. дибиром (имамом) города.

446. Муслим Херасул Раджабов – уроженец аварского сел. Джар, представитель религиозной элиты Зака тальского округа.

447. ЦИАГ. Ф. 2081. Оп. 1. Д. 318 (Доклад Зака тальского окружного комиссара и членов окружного комитета об общем положении дел в Зака тальском округе. V. 1917 г. 7 л.). Л. 7об.



нием Шахмалиева – представителя самухских беков, являвшегося адвокатом и чужим для Закатальского округа человеком, все пятеро – местные аварцы (Галаджев и Халилов из Белоканского района, а трое остальных – из Закатальского).



Хамзат Халилов (1860-1930).

В самом начале 1918 г. кабахчолский аварец Хамзат Халилов сформировал из цорских аварцев военное подразделение, получившее название «Лезгинский полк»⁴⁴⁸, который после развала Закавказской федерации оказался на перепутье: под чью юрисдикцию – Грузии, Азербайджана или Горской Республики – перейти? Решающим, согласно А. Исаеву, оказалось желание Хамзата Халилова, который 22 февраля от имени *«Закатальского джамаата, входившего в Закавказский комиссариат,*

448. Süleymanov Ə. Zaqatala çələngi... S. 145.





сделал следующее заявление, из которого следовало, что лезгинский конный полк не войдет в грузинскую армию. Вместо этого он перейдет в подчинение Алиаги Шихлинского – командира мусульманского корпуса. Однако армяне и грузины были против передислокации полка из Тифлиса. Подстрекатели-армяне подняли шум: мол, нельзя их отпускать, а то они, перейдя в Лагодехи – Белоканы, начнут убивать там местных армян и грузин. Обеспокоенные такими слухами, грузины перекрыли путь полку на станции Цнорис-Цкали. Однако не так-то уж легко было противостоять авторитету и влиянию Хамзат-бея Халилова. Лезгинский полк сумел добраться до Лагодехи и вскоре был переименован в Закаतालский. Командиром его стал Ахмед Дибиров»⁴⁴⁹.

Ценным источником, раскрывающим многие аспекты формирования этого воинского соединения («Лезгинский конный полк»), являются воспоминания служившего в его рядах русского офицера Анатолия Маркова. А. Марков пишет, что, будучи в Тбилиси, он побывал в гостях у командира Мусульманского корпуса Али-аги Шихлинского, который предложил ему «вступить офицером в формирующийся в Закаталах Лезгинский конный полк»⁴⁵⁰. Канцелярия формировавшегося Лезгинского полка располагалась в бывшей гостинице на одной из спускавшихся к Куре улиц. Командиром полка стал подполковник принц Хосро Каджар, служивший, как и большинство офицеров Лезгинского полка, в рядах драгунского Северского полка. Помощником командира являлся ротмистр Нижегородского полка князь Джорджадзе, хозяйственной частью заведовал ротмистр Давыдов. Кроме них и еще нескольких офицеров, Марков нашел в кабинете Каджара «плотного немолодого горца с длинными усами», которого один из офицеров представил следующим образом: «Гамзат-бек – отец народа»⁴⁵¹. Кроме них в Лезгинский полк попал и поручик Муртазали Галаджев⁴⁵², «родом закатальский лезгин, почему и попал в полк, несмотря на то что был пехотным офицером»⁴⁵³. Он же уточняет, что «из настоящих лезгин в полку было всего три офицера, из которых двое уже находились в Закаталах»⁴⁵⁴, а Галаджев вместе с

449. *Исаев А.* Указ. раб.

450. *Марков А.Л.* Указ. раб. С. 548.

451. Там же.

452. Сын Абдуллы Галаджева – влиятельного и богатого аварца из Билкана. Его братья Даниял и Башир Галаджева также упоминаются в этой монографии.

453. *Марков А.Л.* Указ. раб. С. 548.

454. Там же. С. 549.



остальными офицерами должен был переехать в Закатальский округ. Полковая форма была представлена черкесской, красным башлыком и погонами, на которых арабскими буквами была выведена «половина названия полка»⁴⁵⁵.

С самого начала формирования полка у Маркова создалось предвзятое отношение к «странной фигуре и роли Гамзата Халилова». По его словам, *«он в теории являлся как бы связывающим звеном между полком и закатальскими лезгинами. На практике же он был довольно темная личность, явочным порядком и не будучи никем уполномоченным, взявший на себя роль народного представителя. На эту роль он ни с какой стороны не имел и не мог иметь права, так как был самого скромного происхождения и до революции работал машинистом на железной дороге»*⁴⁵⁶. А. Маркову, как потомственному дворянину, было непонятно, как представитель не из «верхов» мог обладать влиянием в народе, который вовсе не знал дворянства как класса и для которого личные достоинства человека играли всегда первостепенную роль. Лезгинский полк выдвинулся из Тбилиси со станции Навтлуги. С А. Марковым, которого сопровождала супруга, ехали Муртазали Галаджев с семьей, Гамзат Халилов с сыном («мальчишкой лет 15» – Рамазаном Халиловым⁴⁵⁷) и мосульским курдом, прапорщиком полка Нури из числа пленных турецких офицеров. Из той части Лезгинского полка, которая была сформирована в Тбилиси, «почти половина... состояла из пленных турецких солдат, зачисленных в мусульманский корпус в качестве единоверцев и союзников. Всего бывших турецких солдат было в полку около пятидесяти, и ими командовал названный выше курд Нури. В поезде ехали «человек сорок лезгин-закатальцев», набранных из различных воинских частей, стоявших в Тбилиси»⁴⁵⁸. В пути и по прибытии в Гянджу всеми

455. Там же. С. 550.

456. Там же. С. 549.

457. Рамазан (1901-1999 гг.) – младший сын Хамзата Халилова, журналист, переводчик, профессор (1995 г.). Учился в гимназиях в Тифлисе (1908-1914 гг.). Москве (1914-1917 гг.). С 1918-го в составе «Лезгинского полка» принимал участие в боях в Закатале, Куткашене, Шеки, Гяндже. С 1923-го занимался журналистикой, в 1933 г. окончил Московский редакторско-издательский институт. В 1933-1938 гг. жил в Ленинграде, продолжал журналистскую деятельность. По приглашению Гаджибекова вернулся в Баку, работал литературным помощником композитора, позже, в 1941-1953 гг., первым заместителем ректора Азербайджанской государственной консерватории. Рамазан Халилов долгие годы трудился вместе с Узеиром Гаджибековым, был его преданным помощником. Прекрасный знаток жизни и творчества Гаджибекова, его пропагандист, он с 1975 г. возглавлял мемориальный Дом-музей Гаджибекова. За заслуги в развитии азерб. культуры, сохранении наследия Гаджибекова в 1995 г. награжден орденом «Славы».

458. Марков А.Л. Указ. раб. С. 550-551.



действиями Лезгинского полка руководил Гамзат Халилов. Это обстоятельство вдобавок к сословным различиям раздражало кадрового военного А. Маркова и, вероятно, стало причиной неприязненного отношения к нему. В Гяндже «Гамзат часами сидит на телеграфе и ведет таинственные переговоры с какими-то властями о нашем дальнейшем следовании»⁴⁵⁹. Из Гянджи Лезгинский полк оставшиеся 75 верст до Закаталы проделал на арбах, пройдя через Ширакскую степь и переправившись через Алазани. «Турки и лезгины» полка во время перехода «подчинялись во всем Гамзату совершенно беспрекословно, а Нури даже при всяком удобном случае брал ему под козырек». Бывший официально «начальником эшелона», Муртазали Галаджев также во многом слушался Халилова⁴⁶⁰. В пути у А. Маркова случился конфликт с турками, и закатальскому аварцу Осману с двумя приятелями пришлось охранять его, дабы избавить от покушения на него.

А. Марков с нескрываемым раздражением передает и свой разговор с Гамзатом Халиловым, который *«предназначал себя ни более, ни менее как на пост владельца Закатальским округом, причем принц Каджар, командир Лезгинского конного полка, должен был быть при нем не более как помощником по строевой части. В ответ на мои сомнения в возможности такого положения вещей Гамзат с большой уверенностью и спокойствием бросил: “Сам увидишь... кто будет хозяином в Закаталах”»*⁴⁶¹. Руководил Лезгинским конным полком князь Георгией Джорджадзе, а его адъютантом являлся бывший штабс-ротмистр Нижегородского полка Магрурибал Хан-Елисуийский⁴⁶². Принц Риза Каджар, хотя формально и руководил первым эскадроном полка, но почти не появлялся в Закатальском округе, а его обязанности выполнял заместитель Червинов. Вторым эскадроном командовал бывший турецкий офицер Исмаил Хакки-бей. Офицерами являлись аварцы (Муртазали Галаджев, Магома Абакарилов и др.), русские и турки. Солдатский состав полка состоял из местных аварцев и пленных турок⁴⁶³.

459. Там же. С. 554.

460. Там же. С. 559.

461. Там же. С. 559.

462. Представитель фамилии елисуийских султанов Елисуийский Магрурибал Искендрович, 1895 г. р., «лезгин», т. е. цорский аварец по этнической принадлежности. Был арестован 5.07.1920 г. и осужден 21.09.1920 г. особым отделом при реввоенсовете 11 армии, оккупировавшей Закатальский округ. Был сослан в Северный Казахстан.

463. Марков А.Л. Указ. раб. С. 569.



В конце лета 1918 г. в связи с образованием регулярной армии Азербайджанской демократической республики (АДР) «Лезгинский полк» был преобразован в Закатальский пехотный полк под командованием полковника Ахмеда Дибирова⁴⁶⁴. Образованный в 1918 г. Отдельный Закатальский батальон был «переформирован» согласно приказу министра обороны АДР от 1 июля 1919 г. в 4-й пехотный Закатальский полк, оставаясь в составе 1-й пехотной дивизии АДР⁴⁶⁵. 14 июля 1919 г. Минобороны АДР постановило из сформированных к тому времени пяти пехотных полков составить две дивизии: 1-ю – из Джеванширского (карабахцы), Гянджинского и Закатальского полков – и 2-ю – из Кубинского и Бакинского полков. Штаб 1-й дивизии разместился в Гяндже, а ее начальником назначен генерал-майор Джавад-бек Шихлинский. Штаб 2-й дивизии был размещен в г. Баку, а начальником ее назначен генерал-майор Усубов. Согласно тому же приказу Закатальский полк вместо 4-го порядкового номера получил 2-й⁴⁶⁶.

Кабахчолцы как и все аварцы Цора в составе Закатальского полка приняли активное участие в Карабахской войне 1919-20 гг. Согласно приказу по военному ведомству Азербайджанской Республики от 18 марта 1920 года *«нижепоименованные ниже сего в списке аскеры 2-го пехотного Закатальского полка, исполнял перед родиной свой долг честно и самоотверженно, были убиты в бою, или умерли от ран. В виду того, что у каждого из них осталась семья разрешаю выдать этим семьям из сумм, находящихся в моем распоряжении, пособие в размере 5 тысяч рублей каждой»*⁴⁶⁷. В этом списке имелось 3 жителя Кабахчоли:

1. Хабибула Шабан-вас.
2. Хаджимухаммад Курбан-вас.
3. Хабибула Халил-вас.

Еще трое погибших были уроженцами Белокан:

1. Абдулла Кахав-вас.
2. Зайнулабид Мурад-вас.
3. Джарула Хаджимухаммад-вас.

Один погибший являлся жителем селения Катих:

464. Уроженец аварского сел. Махамал-росу Белоканского района (1860-1934 гг.).

465. Азербайджанская Демократическая Республика (1918-1920). Армия... С. 100.

466. Там же. С. 117.

467. Сборник приказов по военному ведомству Азербайджанской Демократической Республики. I том, Баку, 2018. С. 258-259.




Мухаммадвали Али-вас.

Как мы видим, все 7 шахидов из Белоканского района первой Карабахской войны 1919-20 гг. в армии Азербайджанской демократической республики являлись аварцами. Жителей других населенных пунктов Белоканского района среди шахидов той войны не было!

Помимо них в том списке приведены имена уроженцев аварских селений Закатальского района:

1. Паша Омар-вас. Тала.
2. Мухтар Рамазан-вас. Тала.
3. Мухаммад Рамазан-вас. Тала.
4. Алисултан Маллаисмаил-вас. Тала.
5. Билалхаджи Алиабас-вас. Тала.
6. Фирман Мухамадамин-вас. Тала.
7. Закарья Махди-вас. Тала.
8. Паша Омар-вас. Тала.
9. Мухтар Рамазан-вас. Тала.
10. Байрам Мухамадхан-вас. Тала.
11. Исмаил Курбан-вас. Джар.
12. Муса Шабан-вас. Джар.



instituteofhistory.ru

В 1918-21 гг. в Закатальском округе имели место незначительные пограничные инциденты. Как писал закатальский губернатор Б. Малачиханов в МВД АДР, «грузины с большой ревностью стесняют жителей Закатальской губернии в пользовании их же вековыми владениями»⁴⁶⁸. Жители села Кабахчоли (ныне Белоканский район АР) обращались к

468. *Алиева И.* Политическое и социально-экономическое положение азербайджанцев Тифлисской губернии (1846-1917). Баку, 2009. С. 123.

По его же сообщению, кабахчолские аварцы с «незапамятных времен имеют хутора и пастбища» в Чиаурских лесах (южная часть современного Лагодехского района), однако они «военной силой Грузии насильственно изъяты из рук хозяев и введены в границы Сигнахского уезда». Поверенные от села Кабахчоли Халилазул Хамзат, Хайдаразул Курбанил Махама-хаджи (в 1930 г. один из руководителей антисоветского восстания), Ибрагимил Рамазан и Чезрчил Махама заверяли, что «с начала русского владычества этот участок был передан в ведение Министерства имуществ и записан под названием Чиаурской дачи». По словам этих жителей, на этих землях сначала были поселены русские, а потом с 1917 г. почти все они кто добровольно, а кто вынужденно уехали. Бывшие русские селения же были в течение 2-3 лет заселены грузинами из Тифлисской и отчасти Кутаисской губерний. Если вначале кабахчолцам давали пользоваться этими землями, несмотря на то что они входили в состав Заалазанского участка Сигнахского уезда Тифлисской губернии, но с переселенческими процессами их постепенно начали стеснять в пользовании своими же землями. Позднее, при советизации Азербайджана и Грузии, этот спор был решен в пользу грузин Лагодехского района.



грузинскому правительству с просьбой разрешить территориальный спор, однако грузинская сторона предлагала Чиаурскую дачу с условием вхождения в состав Грузии, при том, что основная часть аварцев оставалась в составе АДР. Естественно, вхождение отдельно Кабахчоли в состав Грузии не имело для аварцев смысла. Министр земледелия АДР Ф. А. Шимановский во время заседания азербайджано-грузинской комиссии указывал, что, *«будучи знаком лично с Чиаурской дачей с начала восьмидесятых годов истекшего столетия, он может удостоверить, что в этой даче в то время наблюдалось землепользование лишь ковахчельцев; другое население (грузинское) имело только сервитутное землепользование (бесплатные отпуска леса некоторым селениям из определенных участков по левому берегу р. Алазани) и производило пастьбу скота в лесу по билетам лесничего, но это пользование не касалось того района, в котором сосредотачивалось пользование ковахчельцев; в этом последнем районе было пользование лишь Лагодехского гарнизона, производившего укосы на полянах в местности «Цетель-гора». Лишь впоследствии, именно после 1905 г., в Чиаурской даче начало появляться [как] население грузинское, так и русское, устроивавшееся там или путем приобретения земли посредством банка (из бывшего имения кн. Челокаева), или путем получения от казны наделов (русские переселенцы). После переворота, во время анархии, там появилось новое население, прибывшее из Кутаисской губернии и захватившее часть земель, оставшихся за уходом русских поселян. Установление временной границы, по мнению Шимановского, должно быть осуществлено в таком виде, чтобы те приграничные земли, которыми давно пользовались и пользуются ныне ковахчельцы и которые не были кому-либо другому отведены подлежащею властью, были включены в границы Закатальской губернии»*⁴⁶⁹. Однако этого так и не удалось добиться.

Такая же ситуация имела место и на Ширакском плато, т. е. на правобережье р. Алазани. Жители Закатальского округа пасли скот на Шираке и имели здесь свои кутаны, а также пахотные участки, но тушинские грузины постепенно стеснили их и не допускали туда закатальцев, пользуясь тем, что они уже являлись гражданами другого государства⁴⁷⁰.

469. Азербайджанская Демократическая Республика (1918-1920). Внешняя политика... С. 338.

470. Там же. С. 339.



§ 2.8. ПЕРИОД РЕПРЕССИЙ 1930-х гг.

В 1929 г. в Закатальском округе в решительную стадию вступило движение за закрытие мечетей, которые передавались в распоряжение женских отделов⁴⁷¹, занимавшихся «раскрепощением женщин Востока». Согласно исследованию Й. Баберовски, «аресты и ссылки были излюбленными приемами ГПУ, прежде всего в Геокчайском, Закатальском и Ленкоранском уездах... Муллам грозили расстрел, аресты и депортации, в лучшем случае священник мог отделаться уплатой обременительного налога»⁴⁷². Впрочем, ожидать иного от власти, которая использовала лозунг: «Свинья побеждает Коран» в своей антирелигиозной политике⁴⁷³, было сложно.

Тогда же в Азербайджане развернулась кампания насильственного сбора продовольствия с сельского населения, которое и так влачило полуголодное существование. К примеру, в Закатальском округе в 1920-е годы сложилась тяжелая экономическая ситуация, при которой даже официальные отчеты местных властей, всегда изобилующие бодрой риторикой, констатируют, что население *«пережило трудные моменты с февраля по июль ввиду отсутствия как у крестьян, так и на рынке хлебобпродуктов; крестьяне сами покупали в городе фунтами хлеб для своих семейств»*⁴⁷⁴. В этих условиях *«чекисты и рабочие из Баку действовали против крестьян с беспрецедентной жестокостью, независимо от того, были это кулаки или батраки, – пишет Й. Баберовски... – Во многих местах террор ГПУ распространялся также на другие группы населения. Так, в Закаталах бойцы ГПУ расстреляли нескольких милиционеров, оказавших сопротивление»*⁴⁷⁵. При этом репрессии активно подстегивались руководителем ГПУ Мирджафаром Багировым⁴⁷⁶.

Еще одним камнем преткновения между новым режимом и местным населением стала система народного образования, в которой доминирующую роль стала занимать пропаганда атеизма. «Школа предавала анафеме

471. ГА РФ. Ф. 3316. Оп. 22. Д. 1116. Л. 7, 64; Баберовски Й. Указ. раб. С. 579.

472. Баберовски Й. Указ. раб. С. 580.

473. Богданов А. Колхозное строительство в национальных районах // РИИ. 1930. №3. С. 40.

474. ЦГА АР. Ф. 379. Оп. 3. Д. 3804. Л. 27, 46.

475. РГАСПИ. Ф. 17. Оп. 17. Д. 32. Л. 262; Баберовски Й. Указ. раб. С. 665.

476. Баберовски Й. Указ. раб. С. 665.



традиции ислама, она конкурировала с кораническими школами сельских мулл, а с начала 1929 г. из учебной программы официально стал окончательно вытесняться арабский шрифт. Отсюда понятна антипатия крестьян к школам Советского государства. Далеко от столицы, в Закатальском уезде, школьники отложили тетради и карандаши и отказались слушать учителя», потому что религиозный лидер Чурмутазул Хапиз-апанди «заявил во всеуслышание о «греховности» обучения в школах⁴⁷⁷.

Еще большее раздражение местного населения вызывала политика властей по «раскрепощению женщин». Бакинские власти, мало того, что боролись с чадрами в шиитских районах Азербайджана, так еще и стали бороться с ношением головных платков и традиционных закрытых одеяний в Закатальском округе, некоторых регионах Гянджи, Карабаха и Ленкорани. По сведениям Й. Баберовски, *«коммунисты настаивали на том, чтобы женщины сжигали свои платки и появлялись на публике простоволосыми, – требование, которое нигде не предъявлялось к русским и украинским крестьянкам. В Закатальском уезде и в некоторых частях Геокчайского уезда ликвидации чадры придавалось особое значение, так как там не только царили особенно строгие нравы, но и находился центр суннитского духовенства и «обитали главаря опасных разбойничьих банд».* Снятие женщинами символа старого строя означало завоевание вражеской территории⁴⁷⁸. Активисты культурной революции шли поэтому на все, не останавливаясь перед прямыми насильственными мерами, чтобы заставить женщин отказаться от чадры»⁴⁷⁹.

Подобная политика не могла не привести и к сопротивлению на местах, в том числе и со стороны аварцев Закатальского округа. Сопротивление принимало различные формы, наиболее радикальным из которых было абречество. В Закатальской зоне сформировались несколько групп абреков. Их целями становились красноармейцы и наиболее активные сторонники коллективизации, чья деятельность вызывала злость местного населения. Многие из этих абреческих группировок в дальнейшем стали активными участниками восстания 1930 г. Одна из таких групп была представлена 3 жителями Кабахчоли под началом Рамазанил Мухамада⁴⁸⁰.

477. РГАСПИ. Ф. 17. Оп. 17. Д. 32. Л. 268; Баберовски Й. Указ. раб. С. 590.

478. ГАНИ. Ф. 379. Оп. 6. Д. 125. Л. 5; ГА РФ. Ф. 3316. Оп. 20. Д. 995. Л. 39.

479. Баберовски Й. Указ. раб. С. 618-619.

480. Manaflı H. Şəki üsyanları. Bakı, 2005. S. 30 (на азерб. яз.).



Хотя аварцы в большинстве своем вынужденно оказались в лагере противников советской власти, однако, надо признать, что и в рядах активных борцов с абреческим движением их было немало. Это, к примеру, Гаджи Насибов (*Чурмутлазул Насибил Хлажи*, 1895-1929 гг.), вступивший в свое время в ряды 11-й красной армии и убитый в борьбе с абреческим движением в Закатальском округе⁴⁸¹. Именем Насибова был назван колхоз селения Колоб Белоканского района. Но в целом, все же, как подчеркивается в исследовании Й. Баберовски, Закатальский округ, наряду с Геокчайским и Ленкоранским, являлся «оплотом крестьянского сопротивления партийному курсу»⁴⁸².

Абреческое движение в Закатальском уезде было распространено и до 1929 г. Свидетельством тому служит громкое убийство председателя уездного исполкома весной 1926 г. В ответ на это ГПУ конфисковало в селах Закатальского уезда 3 300 стволов огнестрельного оружия и арестовало 300 человек⁴⁸³, подавляющее большинство которых, естественно, не имело никакого отношения к абреческому движению.

Из-за арестов и убийств религиозных лидеров, а также насильственно проводимой коллективизации в Белоканском районе население стало проявлять открытое недовольство. Согласно справкам о текущей ситуации в регионах в феврале 1930 г. *«сельские жители Белоканского района Закатало-Нухинского округа, отказавшись вступить в колхозы, интересовались судьбой арестованных видных религиозных деятелей, а также причиной их ареста. Они характеризовали арестованных религиозных деятелей как хороших людей. Они в один голос кричали: «Нам не нужен колхоз, освободите нашего муллу»*⁴⁸⁴. Ситуацию обостряли сумасбродные идеи, исходившие из Баку, требовавшего претворения их в жизнь. К примеру, инструктор ЦК Рашид Мехтиев объявил в Белоканском районе, что в селах будет обобществляться не только весь скот и сельхозугодья, но и все члены колхоза – мужчины и женщины «будут собраны под одной крышей», что привело к массовому закрытию даже открытых колхозов⁴⁸⁵, воспринимавшихся населением в качестве рассадников разврата.

481. Дибиров Д.-ХI. МаГарулагул къисмат // Газета «ХIакъикъат». МахIачхъала, 21.03.1986 г. (на авар. яз.).

482. Баберовски Й. Указ. раб. С. 551.

483. РГАСПИ. Ф. 17. Оп. 17. Д. 1. Л. 27; Баберовски Й. Указ. раб. С. 513.

484. ЦГА АР. Ф. 12. Оп. 4. Д. 62. Л. 140.

485. Баберовски Й. Указ. раб. С. 673.



Репрессии, развернутые Мирджафаром Багировым, привели к усилению движения сопротивления советским органам власти во многих регионах Азербайджана. *«В Белоканском районе население пока держится выжидательной политики и по агентурным данным готово выступить по получении директивы из Дагестана. Изъято (арестовано) до 150 человек антисоветского элемента, кулаков и бывших бандитов». Активность бандитско-повстанческого движения идет под лозунгами: «Освобождение народа из-под власти России» (Азербайджан). Усугубляется слухи о руководстве движением из Дагестана и Турции. Создается положение, требующее немедленной локализации движения, ибо при разрастании (оно) грозит перекинуться (на) приграничные районы Кахетинского округа, где полонитесь по крайней мере 50 тысяч человек»⁴⁸⁶. Согласно вышеуказанному источнику, в начальный эпицентр восстания – в Нухинский район – из Баку отправлены дополнительные силы, а в Кахский район из Закаталы направлены отряды коммунаров во главе с чекистами.*

Непосредственными руководителями Нуха-Закатальского восстания, согласно архивным данным Министрства национальной безопасности Азербайджанской Республики (МНБ АР), были 23 человека, из которых 4 являлись жителями Кабахчоли⁴⁸⁷.

Хайдаразул Курбанил Махамма из Кабахчоли. Хаджи, религиозный деятель.

Хайбатула из Кабахчоли. Хаджи, идейный руководитель группы Мала-Мургазали.

Хачаталануса Мургазали из Кабахчоли.

Бахманаш Ибрагим Галагюш.

Наиболее активное участие в восстании, по архивным данным МНБ АР, из числа жителей Кахского, Белоканского, Алибадского, Джарского районов (в 1929-1931 гг. было такое административное деление) приняли 244 жителя из 5 селений. В Белоканско-Кабахчолском направлении таких участников насчитывалось 139 человек, самого разного рода занятий и достатка (25 – кулаки, 91 – середняки и 23 бедняка)⁴⁸⁸.

486. Записка по прямому поводу Ягоде, Евдокимову (г. Москва), начальнику Закавказского ГПУ Реденсу, Полномочному представителю ГПУ СКК (г. Ростов-на-Дону), Даготдел ОГПУ Мамедбекову о положении в г. Нуха Закатальского округа Азербайджанской ССР. 13 апреля 1930 г. // Коллективизация и антиколхозные выступления в Дагестане (1927-1940 гг.). Документы и материалы. Махачкала, 2007. С. 158.

487. См. *Qasimov C. Yaddaşın bəgrası*. Bakı, 1999. S. 118-119 (на азерб. яз.).

488. Там же. S. 120 (на азерб. яз.).



Восстание началось 15 апреля 1930 г. в селе Тала, 16-го – в Катихе. Хотя тальские участники восстания пытались прорваться в город, однако засевающим в Закатале частям с помощью бронетехники удалось отразить нападение восставших. В Кахе дела у участников восстания шли лучше – им удалось захватить органы власти, а советские работники и уцелевшая часть вооруженного отряда вынуждены были отступить в сторону села Елису и далее в Дагестан.⁴⁸⁹ Встревоженные размахом движения власти стянули в регион крупные вооруженные формирования. Сюда двинулся 64-й Кавказский полк, из Евлаха – 66-й Кавказский полк, роты 9-го полка со стороны Лагодехи и т. д. В ходе упорных боев части Красной армии заняли основные центры восстания: Кабахчоли, Катих в Белоканском районе; Тала, Вархиан в Закатальском районе; Чиних (Гюллюк) в Кахском районе; Гейнюк, Зейзид и Бидеиз в Нухинском районе⁴⁹⁰.

Против восставших горцев были направлены армейские части со стороны Лагодехи и Шеки. Самое крупное сражение развернулось тогда на границе Грузии и Закатальского округа, где аварцы с винтовками и кинжалами защищались против военных частей, вооруженных современной артиллерией. Власть направили на борьбу с восстанием 64-й Кавказский полк из Кахети под руководством Тухарели, а также части 24-го полка, бронемашины, отряды АзГПУ под командованием Мирджафара Багирова. Тухарели со своим полком наступал на Белоканский район, а Багиров руководил подавлением восстания в Шеки и Закатале. 14-15 апреля в боях за г. Шеки погибли 80 повстанцев и 12 большевиков. М. Д. Багиров после взятия Шеки направил отряд на Закаталы, куда прибыл к 17 апреля и Г.А. Тухарели. В Закатальском и Белоканском районах погибло около 100 человек и еще 110 были ранены. Лишь в начале мая властям удалось ликвидировать восстание. О масштабах восстания можно судить по участию в нем в Белоканском районе около 1000 человек⁴⁹¹.

Непосредственно в результате боевых действий, по данным архива МНБ АР, с 12 апреля по 12 мая 1930 г. было убито 180 повстанцев и ранено 150. Из числа восставших в ходе массовых арестов было задержано 865 человек. Всего изъято 2 725 единиц оружия. Восставшими, в свою очередь, были убиты 73 человека, из которых 27 – советские работники

489. *Manafli H. Şəki üsyanları*. Bakı, 2005. S. 47 (на азерб. яз.).

490. Там же. S. 48 (на азерб. яз.).

491. *Таирова А.Э.* Указ. раб. С. 100.



и коммунары, 4 милиционера, 29 солдат и офицеров и т. д. Ранено оставшими – 79 человек⁴⁹². По воспоминаниям участника этих событий, бои в Закатальском районе продолжались 22 дня, в течение которых повстанцы потеряли около 300 человек, а «каратели» еще больше. Большевики уничтожили «совершенно» шесть селений⁴⁹³.

В боях с отрядами вооруженного сопротивления в лесу близ Кабахчоли было убито 17 повстанцев, 121 взят в плен, 15 сдались добровольно и только 4 солдата были убиты во время боев. Решением «тройки» ЧК 30 человек были расстреляны, 57 семей и 250 членов семей приговорены к ссылке. В результате военной операции были уничтожены 75 домов, 58 конюшен. Еще 66 садов, 11 фундучных садов, 133 га пашни, 47 га непахотных земель, 27 га пастбищ, 8 мельниц, 8 магазинов, 188 коров и буйволов, 231 телега, 38 лошадей, 327 мелкого рогатого скота были конфискованы и переданы в распоряжение райисполкома⁴⁹⁴.

Массовые расстрелы проводились и на месте. К примеру, в центре Кабахчоли были расстреляны из пулемета 27 человек, обвиненных их в организации антисоветского восстания. Это Терчизул Шабанхажияв, Пуртазул Али, Чунаязул Абдулла, Нуриязул Муртазали, Хайдаразул Курбанмахама, Мачаназул Хайбула, Чатамазул Махаммад, Махмудазул Махаммад и другие⁴⁹⁵. В 4 населенных пунктах Белоканского района, в основном в селе Кабахчоли, с 20 января по 18 марта 1931 года из числа 202 участников восстания были арестованы 114 человек. Дополнительно было задержано еще 167 человек. В итоге было задержано 344 человека.

Для иллюстрации происходивших в Кабахчоли в начале 1930-х гг. репрессий ниже приводится список 19 женщин, которые вместе с семьями были высланы в Казахстан или подверглись иным репрессиям.

Айша Маммад-яс родилась в 1906 году в селе Кабахчоли. Состав семьи: сыновья – Халил 1927 г., Дибир 1930 г.р. Её муж Муртузали Дибирмухаммад-вас был приговорен к расстрелу за активное участие в восстании 1930 года. Решением тройки ЧК Закатальского округа от

492. *Qasimov C. Yaddaşın bərpası*. Bakı, 1999. S. 119-120 (на азерб. яз.).

493. *Мамулия Г., Абуталыбов Р.* Указ. раб. С. 338.

494. *Azərbaycan Respublikası Prezidentinin İşlər İdarəsi Siyasi Sənədlər Arxivi*. f. 1, siy. 86, iş 24, v. 2-3.

495. *Qabaqçöl və qabaqçöllülər...* S. 26.



19.03.1931 года Айша была депортирована в Казахстан как жена предателя. Согласно заключению Прокуратуры Азербайджанской ССР от 29.06.1990, Айша была оправдана.

Айша Халил-яс родилась в 1891 году в селе Кабахчоли. Состав семьи: теща Цетай 80 лет, дочь Джавгарат 25 лет. Ее муж Абдулсалам Курбачмухамад-вас был арестован в 1930 году как организатор и активный участник апрельского восстания. Решением тройки ЧК Закавказского военного округа Азербайджанской ССР от 18.03.1931 года Айша была сослана в Казахстан как жена предателя.

Аминат Иса-яс родилась в 1906 году в селении Белоканского участка Закатальского округа. Члены семьи: сестра Хава Иса-яс 28 лет. Её брат Сапан Иса-вас был арестован в 1930 году как активный участник восстания. Решением тройки ЧК Закатальского округа от 19 марта 1931 года Аминат была депортирована в Казахстан как сестра предателя.

Ашура Магома-яс родилась в 1896 году в селе Кабахчоли. Состав семьи: сыновья – Багавудин 8 лет, Тажудин 9 лет, Нурудин 11 лет, дочери – Фатима 5 лет, Патимат 3 года. Ее муж – Гаджиев Ата был приговорен к смертной казни в 1930 году за активное участие в апрельском восстании. Решением тройки Чрезвычайного комитета (ЧК) Закатальского округа Азербайджанской ССР от 19.03.1931 г. Ашура была депортирована в Казахстан как жена предателя.

Марьям Мухамадали-яс родилась в 1906 году в селе Кабахчоли. Состав семьи: дочери – Патима 8 лет, Ханум 1 месяц, сыновья – Мисур 6 лет, Садык 3 года. Её муж Шабан Ханмухамад-вас был арестован как участник апрельского восстания 1930 года. Марьям была депортирована в Казахстан 16 марта 1931 года решением Тройки ЧК Закатальского округа как жена активного участника восстания.

Марьям Хаджимухамад-яс родилась в 1900 году в селе Кабахчоли. Состав семьи: сыновья Зайнудин 5 лет, Ахмад 3 года, дочери – Жаннат 7 лет, Жамилат 6 лет. Её муж Хаджи-Мухаммад Ата-вас был арестован как участник восстания в апреле 1930 года. Марьям как жена активного участника восстания апреля 1930 года была депортирована в Казахстан решением тройки ЧК Закатальского округа от 19 марта 1931 года.

Патима Али-яс родилась в 1901 году в селе Кабахчоли. Состав семьи: сыновья Рамазан 9 лет, Мухаммад 5 лет, дочери (в т.ч. от первой жены) – Арма 16 лет, Хажай 12 лет, Хава 5 лет. Её муж Малламухама



был арестован как активный участник апрельского восстания 1930 года. Решением тройки ЧК Закавказского округа от 18 марта 1931 года Патима как жену предателя вместе с детьми приказали депортировать из РСФСР. Решением тройки ЧК Закавказского округа (ЗДФУ) от 19 марта 1931 года Патима была освобождена.

Патима Сулейман-яс родилась в 1901 году в селе Кабахчоли. Состав семьи: пасынок Мухаммад 22 года, дочери – Фатимат 7 лет, Сануба 5 лет, Джорай 3 года, Марьям 6 месяцев. Её муж Зейналов Абид Рамазан-вас был арестован как участник восстания апреля 1930 года. Фатима была сослана в Казахстан 19 марта 1931 года решением тройки ЧК Закатальского округа как жена активного участника восстания апреля 1930 года.

Патимат Мухаммад-яс родилась в 1901 году в селе Кабахчоли. Состав семьи: сыновья Махдият 12 лет, Ризван 9 лет. Её муж – Мухаммад-хаджи Хабибулла-вас был убит во время восстания в апреле 1930 года. Патимат была арестована 8 марта 1931 года тройкой ЧК Закавказского округа. Освобожден решением Чрезвычайной тройки Закавказского округа 19 марта 1931 года.

Патимат Рамазан-яс родилась в 1904 году в селе Кабахчоли. Состав семьи: сын Маха 10 лет, невестка Каримат Ибрагим-яс. Её муж Мохаммад Пурт-Ибрагим-вас был арестован как участник восстания в апреле 1930 года. Решением Тройки ЧК Закатальского округа Патимат была депортирована в Казахстан 19 марта 1934 года как жена активного участника восстания апреля 1930 года. Постановлением Прокурора Азербайджанской ССР от 4 июля 1990 года Патимат была оправдана.

Сапийат Мухаммадхаджи-яс родилась в 1891 году в селе Кабахчоли. Состав семьи: сыновья – Ибрагим 10 лет, Шабан 5 лет. Её муж Хутра Омар Хаджи Ибрагим-вас (около 60 лет) был приговорен к расстрелу в 1930 году как участник апрельского восстания. Сапийат, как жена участника апрельского восстания, была депортирована в Казахстанскую область с 03.03.1931 г. постановлением тройки ЧК Закатальского округа от 19.03.1931 г. По заключению Прокуратуры Азербайджанской ССР от 20.06.1990 г. Сапийат оправдана.

Седи Хизри-яс родилась в 1906 году в селе Кабахчоли. Состав семьи: дочери Патимат 9 месяцев, сыну Магома 5 лет. Её муж Мухаммадхан Магома-вас был приговорен к расстрелу как участник апрельского восстания. Седи была депортирована в Казахстан как жена предателя по



постановлению тройки ЧК Закатальского округа от 19.03.1931 года. По заключению Прокуратуры Азербайджанской ССР от 29.06.1990 г. Седи была оправдана.

Тинай Омар-яс родилась в 1904 году в селе Кабахчоли. Её муж Рамазан Ата-вас арестован как активный участник апрельского восстания 1930 года. Тинай была арестована 4 марта 1931 года как жена активного участника апрельского восстания и депортирована в Казахстан 19 марта 1931 года решением тройки ЧК Закатальского округа. Решением Прокуратуры Азербайджанской ССР от 29.06.1990 года Тинай была оправдана.

Хава Иса-яс родилась в 1903 году в селе Кабахчоли. Состав семьи: сестра Аминат Иса-яс 35 лет, сын Мугума 7 лет. Её брат Саган Иса-вас был арестован как участник восстания апреля 1930 года. Решением тройки ЧК Закатальского округа от 19 марта 1931 года Хава была сослана в Казахстан как сестра активного участника апрельского восстания 1930 года.

Хава Мухамад-яс родилась в 1905 году в селе Кабахчоли. Братья Мухамадхан и Шарипхан были приговорены к расстрелу в 1930 году как участники апрельского восстания. Решением тройки ЧК Закатальского округа от 19.03.1931 г. Хава была депортирована как сестра предателя. Согласно заключению Прокуратуры Азербайджанской ССР от 29.06.1990, Хава оправдана.

Хава Омар-яс родилась в 1870 году в селе Кабахчоли. Её муж Хаджи Али Гудул вас был приговорен к расстрелу в феврале 1931 года как активный участник апрельского восстания 1930 года. Решением тройки ЧК Закатальского округа Азербайджанской ССР от 19.03.1931 года Хава была сослана в Казахстан как жена предателя.

Хава Хушан-яс родилась в 1891 году в селе Кабахчоли. Состав семьи: сын Омар Муртузали-вас 27 лет. Её муж Муртузали Муров-Ибрагим-вас был арестован как участник апрельского восстания 1930 года. Решением тройки ЧК Закатальского округа 19 марта 1931 года Хава была депортирована в Казахстан как жена активного участника восстания апреля 1930 года.

Ханум Магома-яс родилась в 1901 году в селе Кабахчоли. Состав семьи: сын Хабибулла – 1921 года рождения, дочь Шамсият – 1925 года рождения. Её муж Мухамадхаджи Тиновмахмудов-вас был приговорен к расстрелу как участник апрельского восстания 1930 года. Ханум была сослана в качестве жены предателя решением тройки ЧК Закатальского



округа в марте 1931 года. По заключению Прокуратуры Азербайджанской ССР от 29.06.1990 г. Ханум была оправдана.

Шаман Гара-Мухаммад-яс родилась в 1891 году в селе Кабахчоли. Состав семьи: сыновья – Рамазан 9 лет, Хамзат 6 лет, дочери – Патимат 5 лет, Ана 3 года. Её муж Омар Курбан-Рамаза-вас был арестован как участник восстания в апреле 1930 года. Шаман была арестована 31 марта 1931 года как жена активного участника восстания и выслана в Казахстан по решению тройки ЧК Закатальского округа от 19 марта 1931 года.

§ 2.9. ЭТНОДЕМОГРАФИЧЕСКИЕ ПРОЦЕССЫ В ЦОРЕ (XX – НАЧ. XXI вв.)

К периоду завоевания территории Восточного Закавказья Российской империей на территории современного Азербайджана жило около 520 тысяч человек, в том числе в Джарской республике и входившем в ее состав Елисуйском султанстве – 47 тысяч жителей (35 в Джаре и 12 в Елису)⁴⁹⁶, то есть около 9% общего населения, жившего на территории современного Азербайджана на рубеже XVIII–XIX вв. Из 47 тысяч жителей, по данным 1826 г., «коренные магометане, составляющие 2/3 народонаселения во владениях Чарских... суть лезгины»⁴⁹⁷, то есть численность аварцев составляла около 32 тысяч, или 6% населения территории современного Азербайджана.

К 1908 г. численность аварцев, по официальным данным, на Кавказе достигла 234 тысяч человек, в т. ч. в Закатальском округе – 47 тысяч человек⁴⁹⁸. Тогда же в архивных источниках Российской империи на 1906 г. Кабахчоли и Белоканы указываются как «аварские селения»⁴⁹⁹.

После вхождения в 1920 г. Закатальского округа в состав АзССР численность аварцев «снизилась» более чем в два раза. Исследователи отмечают явное несоответствие официальных данных переписи 1926 г. реальным цифрам. А. Р. Махмудов пишет, что «статистика аварцев в Закатальском и Белоканском районах весьма неточна. Очень неточны, в

496. *Велили (Бахарлы) Мамедгасан*. Этнография Азербайджана // Азербайджан и азербайджанцы в мире. Баку, 2009. №2. С. 11.

497. *Коцебу М. А.* Сведения о джарских владениях. 1826 г. // История, география и этнография Дагестана. Архивные материалы / под ред. М. О. Косвена и Х.-М. Хашаева (ИГЭД). М., 1958. С. 263.

498. Кавказский календарь на 1910 г. Тифлис, 1909. Ч. I. С. 548.

499. ЦИАГ. Ф. 236. Оп. 2. Д. 13. Л. 49об.



частности, материалы переписи 1926 г.»⁵⁰⁰. По его утверждению, большинство аварцев записано азербайджанцами, что, впрочем, происходило и с другими автохтонными народами Азербайджанской ССР, исповадовавшими ислам.

Эта практика наблюдалась и позднее, что породило несоответствие между официальными данными переписей Азербайджана и реальной численностью народа. Если по официальным данным численность аварцев составляет около 50 тысяч человек, то по подсчетам исследователей численность знающих аварский язык и имеющих аварское самосознание в АР на данный момент составляет около 160–170 тысяч человек⁵⁰¹.

Согласно справочнику административно-территориального деления Азербайджанской ССР от 1961 г., территория Кабахчоли была поделена на два сельсовета: Мешашамбульский и Халаталинский. В сельсовет Мешашамбул входили населенные пункты: Мешаоба, Шамбул, Улган, Кашбулак, Искалыгирма, Сарыбулак, Байрамбина, Агкилиса, Чедеротала и Кильсябугов. Во второй сельсовет – Халатала входили населенные пункты: Халатала, Гёрюджюк, Зогаллык и Шариф⁵⁰².

К примеру, в 2005 г., по официальным данным районного статкомитета, аварцы составляли 35% населения Белоканского района, а азербайджанцы – 63%⁵⁰³. В то же время, по данным переписей 1999 г. и 2009 г., аварцев – 29 и 28% соответственно. Более того, данные, полученные с мест, по неофициальным источникам, говорят о том, что аварцев в районе – более 70% населения⁵⁰⁴.

Обратимся к вопросу национального состава и динамики его по отдельным населенным пунктам Цора. В разбивке по селениям и муниципалитетам картина будет выглядеть следующим образом. Согласно последним изменениям, внесенным в закон о территориях и землях баладийтов, принятым 29 мая 2009 года⁵⁰⁵, в трех районах Азербайджана, на террито-

500. *Махмудов А. Р.* Краткий грамматический очерк закатальского диалекта (фонетика, морфология, тексты с комментариями) // Рукописный фонд ИЯЛИ ДФИЦ РАН. Ф. 3. Оп. 4. Д. 56. С. 4.

501. *Алексеев М., Казенин К., Сулейманов М.* Дагестанские народы Азербайджана. М., 2006. С. 31; *Айтберов Т. М.* Закавказские аварцы // Народы Дагестана. Махачкала, 2002. №1. С. 19; *Гусейнова Б. М.* Указ. раб. С. 3–4.

502. Азербайджанская ССР. Административно-территориальное деление на 1 января 1961 года. Баку, 1961. С. 35.

503. *Clifton J.M., Tiessen C., Deckinga G., Mak J., Lucht L.* The sociolinguistic situation of the avar of Azerbaijan. P. 5

504. *Саидова П. А.* Чарско-белоканские говоры аварского языка... С. 39; *Гусейнова Б. М.* Указ. раб. С. 4.

505. Закон АР, принятый 29 мая 2009 г. под номером №827-IIIQ (AR 29 may 2009-cu il tarixli, 827-IIIQ nömrəli Qanunu ilə təsdiq edilmişdir).



рии которых исторически проживали аварцы, имеются 71 баладият или муниципалитет (Белоканский – 22, Кахский – 20 и Закатальский – 29) и 181 населенный пункт (Белоканский – 59, Закатальский – 63 и Кахский – 59).

В Белоканском районе наиболее крупным по численности населения является, конечно, город Белоканы (авар. – *Билкан*). Исследователи (к примеру, В. Г. Гаджиев) отмечают, что это «традиционно крупное аварское селение, один из центров независимой могущественной Джаро-Белоканской республики; ныне город в Азербайджане»⁵⁰⁶. Город Белоканы получил статус поселка городского типа в 1954 году, а в 1968 году он стал уже городом.

Все дореволюционные источники показывают в Белоканах только аварское население. К примеру, по данным посемейных списков населения, составленных в 1886 г. царской администрацией на Кавказе, население Белокан составляло 7 019 человек, все аварцы⁵⁰⁷. По этим данным на территории Белоканского района жило 13 272 человека, из которых 98% (12910 человек) – аварцы и 2% (362 чел.) – грузины селения Итита-ла, переселенцы из Алиабада.

Однако уже в Азербайджанской ССР большинство аварцев оказалось записано азербайджанцами. Так, например, по данным всесоюзной переписи 1926 г., в Белоканах жили 9 524 человека. Национальный состав указан следующий: «тюрок» – 7 873 человека, «авар» – 1 503 и армян – 9⁵⁰⁸. В дальнейшем такая тенденция только усилилась – по официальным данным районного статкомитета, в 1999 г. аварцы составляют только 14% населения города, а азербайджанцы – 85%⁵⁰⁹. В то же время наши полевые данные и опрос жителей города говорят о том, что до начала 1970-х годов азербайджанцев в Белоканах было менее 5%, и представлены они были в значительной степени прикомандированными из других районов чиновниками и членами их семей⁵¹⁰. По приуменьшенным данным последнего времени, в городе аварцы составляют 35–40% населения⁵¹¹, хотя, по нашим сведениям, их доля в населении города доходит до 65–70%.

506. *Хайдарбек Геничутлинский*. Историко-биографические и исторические очерки / пер. с араб. Айтберова Т. М., вступ. и комм. Гаджиева В. Г. Махачкала, 1992. С. 127.

507. Свод статистических данных о населении Закавказского края, извлеченных из посемейных списков 1886 года. Тифлис, 1893. Отд. VIII. С. 1–2.

508. Список населенных мест Азербайджана...

509. *Clifton J.M., Tiessen C., Deckinga G., Mak J., Lucht L.* Указ. раб. Р. 5.

510. ПМА. Белоканский район АР. 04.08.2011 г.

511. *Гусейнова Б. М.* Указ. раб. С. 47.



В скоплении населенных пунктов, известном как зона Кабахчоли, сконцентрировано около трети населения Белоканского района. Зона включает в себя следующие муниципалитеты: Кабахчоли, Кехса, Рохоб, Умалиб, Шарип, Шамбул, Халатала и Сарыбулак/Царахин.

По камеральному описанию 1859 г. в «Ковахчеле» числилось 242 дымов, а по народной переписи 1871 г. 336 дымов и 1589 жителей («лезгин-магометан») ⁵¹². По камеральному описанию 1873 г. в селе числилось 387 дымов и 2118 жителей ⁵¹³. По данным посемейных списков населения, составленных в 1886 г. царской администрацией на Кавказе, население Кабахчоли составляло 509 дымов и 2757 человек (1477 муж. и 1280 жен. пола). Все аварцы, домашний язык у 1459 мужчин – аварский и у 18 – «татарский» ⁵¹⁴, т.е. азербайджанский. Помимо коренного населения в Кабахчоли имелось и временно проживающее население: 39 дымов из 103 чел. (63 муж. и 40 жен. пола). Большинство из них составляли аварцы, переселившиеся из Дагестана: 23 дыма из 79 чел. (41 и 38). Также проживали 14 дымов армян (19 муж. и 2 жен.) и 2 дыма «мугал» (в данном случае – азербайджанцев) (3 мужчин) ⁵¹⁵.

По данным всесоюзной переписи 1926 г. в «Ковахчеле» жило 1238 семей из 5653 человек, из которых «авар» – 1213 семьи из 5535 человек, «тюрки» – 13 семей из 63 человек и армян 7 семей из 20 человек ⁵¹⁶.

Таблица №2. Национальный состав жителей населенных пунктов Кабахчоли по данным переписи 1926 г. ⁵¹⁷:

Населенные пункты	Кол-во хозяйств	Кол-во жителей	«Аварь»	«Тюрки»	Другие
Кабахчоли («Ковахчель»)	1238	5853	1213 / 5535	13 / 63	7 / 20 (армяне)
Зогал	4	13	4 / 13		
Кази-булуг	24	101	24 / 101		

512. В. Н. Население Закатальского округа по народной переписи 1871 года // Сборник сведений о кавказских горцах. Вып. VI. Тифлис, 1872, Отд. III. С. 55-57

513. Сведения о количестве народонаселения в г. Закаталах и Закатальском округе // Сборник сведений о кавказских горцах. Вып. IX. Тифлис, 1876, Отд. IV. С. 52-54

514. Свод статистических данных о населении Закавказского края, извлеченных из посемейных списков 1886 г.: издан по распоряжению главноначальствующего гражданской частью на Кавказе Закавказским статистическим комитетом. Тифлис, 1893. VIII: Закатальский округ. С. 37.


515. Там же.

516. Список населенных мест Азербайджана...

517. Там же.



Ляля-булуг	5	20	5 / 20		
Улган	11	47	11 / 47		
Тене-Али	7	25	7 / 25		
Агкилиса	33	172		33 / 172	
Килиса-бугу	5	16	5 / 16		
Исак-гирма	30	132		30 / 132	
Мазум-карушан	21	91	1 / 3	30 / 88	
Дарбаз-бина	9	40		9 / 40	
Байрам-бина	18	76		18 / 76	
Аджлых-бина	12	53		12 / 53	
Сары-булаг	34	163		33 / 163	1 / 1 (грузины)
Чатари-тала	32	155	32 / 155		



В реальности, большинство жителей, указанных в переписи 1926 г. «тюрками» являлись аварцами.

В Кабахчолской зоне в середине 1970-х гг. проживало 13 тысяч человек⁵¹⁸, а по данным на начало XXI в. «население Кабахчоли превышает 25 тысяч человек, все аварцы»⁵¹⁹.

instituteofhistory.ru

Таблица №3. Национальный состав жителей селения Шарип (включая Умали) по данным переписи 1970 г.

№	Этнос	Количество (чел.)	Доля (в %)
1	Всего	3961	100 %
2	аварцы	3671	92,7 %
3	азербайджанцы	133	3,4 %
4	лезгины	129	3,3 %
5	русские и украинцы	21	0,5 %
6	грузины	3	0,1 %
7	татары	1	0,1 %

Фактически, все «лезгины» и большая часть указанных в переписи азербайджанцев являлись аварцами.

518. Саидова П.А. Чарско-белоканские говоры аварского языка... С. 39.

519. Ибрагимов Г., Ибрагимова Я. Белоканы // газета «Нур», 15 сентября 2006 г. С. 3.



В начале 2000-х годов население Кабахчоли составляло 30 тысяч человек, из которых, по официальным данным, аварцев – 92%⁵²⁰. Численность населения зоны варьируется от 23 (по официальным данным) до 35 тысяч человек. К примеру, согласно справочнику «Кабахчол и кабахчолцы», население здесь превышает 30 тысяч человек⁵²¹, а в цахурской газете «Нур» авторы репортажа из Белоканского района пишут, что «по численности населения село Кабахчол превосходит город Белоканы: население Кабахчоли превышает 25 тысяч человек, все аварцы»⁵²².

По официальным данным районного статкомитета в 1999 г. население Кабахчоли, включая муниципалитеты Сарыбулак и Чедерабтала составляло 30 тысяч человек, из которых 92% были представлены аварцами⁵²³.

Согласно нашим полевым данным, аварцы составляют немногим более 97% населения Кабахчоли. Азербайджанцы из Гейнукской зоны Шекинского района (поселились в конце 1940 – начале 1950-х годов в муниципалитете Сарыбулак/Царахин) и Грузии (в конце 1980 – начале 1990-х годов в остальных муниципалитетах) составляют менее 3% населения⁵²⁴. Наряду с азербайджанским языком часть аварцев Кабахчоли владеет и грузинским языком, поскольку они проживают на границе с Грузией⁵²⁵.

Предметом интереса группы американских лингвистов в 2005 году стала ситуация в Кабахчоли. По результатам их исследования, аварский является главным языком общения дома и в обществе для 97% аварцев, дети дошкольного периода этой группы знают только аварский язык. В 3% семей ситуация аналогичная, за исключением того, что они также разговаривают и на азербайджанском языке на работе и на улице, а дети этой группы наряду с аварским знают и азербайджанский язык⁵²⁶.

520. Clifton J. M., Tiessen C., Deckinga G., Mak J., Lucht L. Указ. раб. P. 5.

521. Qabaqçöl və qabaqçöllülər... S. 11.

522. Ибрагимов Г., Ибрагимова Я. Белоканы // Газета «Нур». Махачкала, 15.09.2006 г.

523. Clifton J.M., Tiessen C., Deckinga G., Mak J., Lucht L. The sociolinguistic situation of the avar of Azerbaijan. SIL International, 2005, P. 5.

524. ПМА. Белоканский район АР. 04.08.2011 г.

525. Дибиров И., Ибрагимова Х. Аварско-грузинские лексические параллели (на примере закатальского диалекта) // Материалы второго международного симпозиума лингвистики, посвященного 110-летию Арнольда Чикобавы (прошел 9-11 октября 2008 г.) <http://www.ice.ge/symposium/5-169.pdf?ref=Guzels.TV> С. 142

526. Clifton J. M., Tiessen C., Deckinga G., Mak J., Lucht L. Указ. раб. P. 12.



Таблица №4. Демографические показатели школ Кабахчоли на начало 2007 года

Школы	год постройки	классы	учителя	ученики
Поселок Кабахчоли	1978	25	54	503
Шарип №1 им. М. Давудова	1929	33	56	581
Кехса	1953	24	46	469
Роход	1969	23	41	429
Халатала	1934	20	35	397
Умалиб им. Р Хадисова	1968	21	44	389
Шамбул им. И. Шамиля	1932	17	32	307
Кацибко	1960	14	22	212
Гого-уба	1992	9	9	106
Сарыбулак им. М.Ф. Ахундова	1946	18	39	390
ИТОГО		204	378	3783

В крупных пригородных муниципалитетах Толиб и Тулуял большинство населения составляют аварцы, перешедшие на азербайджанский язык. Кроме них здесь поселились азербайджанцы из Грузии. Наряду с государственной политикой это было основной причиной перехода аварского населения на азербайджанский язык общения вне дома. Сейчас аварский язык в этих селениях знает главным образом старшее поколение, в то время как большая часть молодежи и среднего поколения разговаривает на азербайджанском языке. Аварский язык в этих селениях стал языком преимущественно домашнего общения. К примеру, крупное (515 хозяйств) аварское селение *Хетовал* (авар. «Хетовы»: *Хетов* – аварское мужское имя, означающее в переводе «рыжий» или «блондин») постепенно стало аваро-азербайджанским, хотя большинство здесь составляют аварцы⁵²⁷. Основали селение на рубеже XIX–XX вв. представители тухума (рода) Хетовал, которые при паспортизации были переделаны на азербайджанский лад – в Сарыевых (азерб. *сары* – «желтый», «рыжий»). Селение Тулуял основали в XIX веке переселенцы из селения Тала Закатальского района. Первоначально это был квартал на нижней окраине Белокан, выросший постепенно до размеров крупного поселения, в которое сейчас входит 886 хозяйств⁵²⁸.

527. Пашаева М Из этнической истории аварского народа // «Национальный фольклор». Баку, 2008. Yil. 20. С. 65; Гусейнова Б. М. Указ. раб. С. 47.

528. ПМА. Белоканский район АР. 03.08.2011 г.



Несколько отличается ситуация в муниципалитетах Колоб, Ханапи и Поштбина, в которых аварцы, разговаривающие на родном языке, составляют большинство. Как писала в 1970-х годах лингвист П. Саидова, «в поселках, близких к райцентру», в частности в Колобе и Ханапи, живут аварцы, в большинстве своем записанные азербайджанцами⁵²⁹. В первом много аварцев, переселившихся в 1930–1940-х годах из Грузии, а во втором и Поштбина – из Дагестана. В селении Колоб, насчитывающем 6 тысяч жителей, потомки грузинских аварцев составляют до 25% населения. К примеру, к ним относятся представители фамилий Сарамановы, Теллиевы, Гойляровы (все три по 4% жителей села) и т. д. Значительная часть жителей села – до 30% – является представителями тухума *ЧурмутИал*, которые в XVI–XVII вв. переселились из села Журмут (ныне селение Чорода Тляратинского района). К ним относятся Эмчиевы, Новрузовы (по 3%), Насибовы (2,5%) и представители других фамилий⁵³⁰. Территория современного селения Колоб до переезда грузинских аварцев была занята преимущественно садами билканцев. Коренными в Колобе считаются древние билканские тухумы *Алгъаял* (около 5% жителей села), *Хлалажал* (до 3%), *Гъараял*, *Калтаял* (по 2,5%), *НастИакИалал* (3%) и т. д. Наряду с ними есть и относительно крупные фамилии азербайджанцев – Эмралиевы (1%), Бехрамовы (1%), Ибадовы (1,5%), являющиеся в большинстве своем выходцами из Шекинского района. С конца 1980-х годов в селение активно переселяются азербайджанцы из Грузии. В целом азербайджанцы составляют около 15% жителей Колоба. В селении Ханапи азербайджанцы составляют немногим более 10% жителей села. До 20% жителей села являются потомками аварцев из Дагестана, а 2/3 – коренные, т. е. цорские аварцы. Наряду с этим стоит отметить довольно сильную языковую ассимиляцию аварцев в этих двух муниципалитетах. Азербайджанский язык на улицах этих селений можно услышать так же часто, как и аварский. Исключение составляет только муниципалитет Рочахмад, упраздненный 29 мая 2009 года и присоединенный к муниципалитету Ханапи. В этом небольшом муниципалитете (около 400 жителей) аварцы составляют почти 100% населения, соответственно лучше и положение с сохранностью родного языка⁵³¹.

529. Саидова П. А. Чарско-белоканские говоры... С. 39.

530. Дибиров Д.-ХI. МагIарулаIбул кIисмат // Газета «ХIакъикъат». МахIачъхала, 21.03.1986 г. (на авар. яз.).

531. ПМА. Белоканский район АР. 03.08.2011 г.



В муниципалитетах Махамал-росу и Гарагиб ситуация с использованием родного языка намного отличается – более 95% населения в них составляют аварцы, соответственно и на улицах он занимает доминирующее положение. Селение Мазумкара, разоренное в 1740-х годах войсками Надир-шаха, снова было заселено лишь через полтора века после разорения, в 1880–90-х годах. В нем все жители – аварцы. В муниципалитете Кациб, который образован из двух бывших хуторов Махамал-росу (Кациб и Каражазух) в начале XX века, в конце 1980 – начале 1990-х годов наблюдался наплыв азербайджанцев из Грузии. Часть из них уехала в дальнейшем в Баку и другие регионы, но большая часть осталась, образовав около 11% населения муниципалитета.

По всем имеющимся данным вплоть до 1863 г., когда было образовано селение Оциязух (Итигуза) путем переселения 50 семей из села Алибад Закатальского района, на территории Белоканского района жили только аварцы. Переселение грузин на территорию Белоканского района было организовано уроженцем Алибада Иби-кевха по предварительному предложению, сделанному ему представителями джарского тухума Оциял (авар. *Иби-кевх*)⁵³².

Единственный муниципалитет, в котором азербайджанцы не только по самосознанию, но и по происхождению составляют большинство – это селение Рогноб (авар. *Рогъноб*), или по-азербайджански Казма. По нашим последним данным (данным муниципалитета) аварцы (частично ассимилированные в языковом отношении) составляют 40–45%, а азербайджанцы – 55–60%. По официальным же данным, в Рогнобе азербайджанцы составляют более 90% населения. Однако эти данные опровергаются происхождением конкретных родственных групп – тухумов, из которых состоит население Рогноба. Из Хетовал только носящих фамилию Сарыевы в муниципалитете Рогноб более 250 человек – около 4% жителей. Чтобы доказать аварское происхождение Сарыевых, достаточно привести характерные для них имена: Муса сын Чезрова (авар. «черный») 1936 г. р.; Умархаджи сын Исмаила 1938 г. р., Яци (авар. «сестра») дочь Алисултана 1940 г. р.; Муминат дочь Абдуллы 1934 г.р.; Марьям дочь Муртазали 1930 г. р.; Месед (авар. – «золото») дочь Муртузали и т.д. Столько же живет в Рогнобе и представителей фамилии Шиндиевых, для которых характерны аварские имена *Цлемлаи* (авар.

532. ЦИАГ. Ф. 236. Оп. 2. Д. 4. Л. 11–19.



«голубоглазая»), *Берцинай* (авар. «красивая»), *Къурамахлама*, *Хетов* (авар. «рыжий») и т. д. Около 3% населения Рогноба являются представителями фамилии *Гъукълал* (авар. «укальцы»; Укал – аварское селение в Глярятинском районе). Около 2% *Эменал* (от авар. *эмен* – «отец»: потомки *Тинова* (авар. «младший»). Также живут в Рогнобе *Къебедал* (авар. «кузнецы») – 1,5%, *Кандаевы* – 1,5%, *Цогъорал* (авар. «грабители») – 1%, *Хъанлал* (от авар. *хъванал* – «бежтинцы») – 2,5% (потомки Ханла-хаджи, старший в роду – Паша сын Ахмадилава, 1936 г. р.)⁵³³.



Кантазул Рамазан, директор Белоканского консервного завода в 1960-х гг.

533. ПМА. Белоканский район АР. 03.08.2011 г.



ГЛАВА III. ПОСЕЛЕНЧЕСКАЯ КУЛЬТУРА АВАРЦЕВ ЦОРА

§ 3.1. ГЕНЕЗИС И ЭВОЛЮЦИЯ

В качестве основного фактора, влияющего на «тип заселения»⁵³⁴, т.е. процесс формирования и развития поселений, следует рассматривать природно-экологические условия. В литературе неоднократно отмечалось, что различные элементы культуры этносов несут на себе печать, с одной стороны, природной среды их обитания, а с другой – этнической традиции, которая не во всех случаях определяется природными условиями. Сельские поселения относятся к тем элементам этнической культуры, основные формообразующие характеристики которых в наибольшей степени детерминированы средой обитания, конкретно – спецификой рельефа местности их расположения⁵³⁵. Р. Г. Кузеев показывает это на примере территории расселения башкир, где в зависимости от природных условий расселения определенных этнографических групп коренным образом различаются типы поселений, жилищ и в целом материальной культуры⁵³⁶.

Поэтому, хотя поселения этнических аварцев в Цоре имеют много общего с поселениями Дагестана, у них есть немало отличий, обусловленных прежде всего природными условиями. В то же время природные условия, и в частности рельеф местности, в Цоре тоже не однотипны. В этом отношении всю заселенную часть Цора можно разделить на три зоны: горную, называемую местным населением часто *Гьолода* (авар. «на склоне, хребте»); одновременно и название самого крупного в прошлом горного поселения Цора); предгорную – *Эхеди* (авар. «вверху») и

534. Термин из: *Витов М. В.* О классификации поселений // Советская этнография. 1953. №3.

535. *Культура жизнеобеспечения и этнос. Опыт этнокультурологического исследования (на материалах армянской сельской культуры)* / отв. ред. С. А. Арутюнов, Э. С. Маркарян. Ереван, 1983. С. 113.

536. *Кузеев Р. Г.* Происхождение башкирского народа (этнический состав, история расселения). М., 1974. С. 93–100.



равнинную – *БумИди* (авар. «на плоскости»). Расселение в Голоде имеет прямую аналогию с горным Дагестаном. В частности горные селения Закатальского округа ничем от населенных пунктов горного Дагестана не отличались. В плане характеристики скученности поселений и наличия садов и огородов при жилых строениях в зависимости от рельефа местности в Закатальском округе интересно следующее высказывание: «Селения в верховьях ущелий, как-то: Сувагиль, Кас, Сарубаш, Елису и Кашкачай, расположены весьма тесно: в них не только нет садов, зелени, но и почти нет при домах дворов и курухов (лужаек. – *X. III.*). Далее, по мере спуска с гор, начинает появляться растительность, преимущественно тутовые сады и отдельные фруктовые деревья, но все это в таких малых размерах, что на целые селения: Ашага-Малах и Юхари-Малах требуется в год менее одного фунта шелковичных семян, затем на Каркай и на Азгилли хватает на каждое по одному фунту, на Калал и на Кетукло – по три фунта и т. д.; по мере спуска на плоскость размеры тутовых садов все более и более увеличиваются, так, что уже в сел. Ках некоторые сады занимают пространство тагара⁵³⁷ на два посева»⁵³⁸.

Вплоть до середины XX в. равнинная часть Цора была известна как малярный край, пребывание в котором в летние месяцы считалось опасным для здоровья. Также не очень благоприятной была для заселения и горная зона, в которой зимой снежный покров из-за влажности климата в разы превышал аналогичные показатели в южных аварских районах современного Дагестана. Слабое развитие производительных сил ограничивало воздействие человека на природную среду и делало его зависимым от естественных факторов. А они в Цоре наиболее благоприятны в предгорье, там, где отроги Главного Кавказского хребта переходят в равнину и наиболее крупные реки региона выходят из узких ущелий на простор Алазанской равнины. Поэтому вполне закономерно расположение большинства населенных пунктов Цора именно у подножья гор. Одновременно и в этой зоне большинство населенных пунктов (а если говорить о населенных пунктах, возникших до начала XIX века, то почти все) расположено на приречных террасах, конусах выноса и делювиальных шлейфах. В этой зоне населенные пункты расположены на высоте 300–600 м над уровнем моря.

537. Мера веса для зерновых культур. Тагар пшеницы равен 7,25 пуда, ячменя – 6 пуд., риса – 5,5 пуд. И проса – 7 пуд.

538. Несколько данных для определения экономического быта жителей Елисуйского наибства Закатальского округа // ССКГ. Тифлис, 1873. Вып. VII. С. 2.



Кроме того, размещение в предгорье основной массы населения обусловлено и тем, что большинство крупных и средних по размерам поселений Цора приурочены к транспортным коммуникациям, в особенности межрегиональным: из Закавказья в горный Дагестан и из низовий реки Алазани и Куры в ее верховья. И наконец, важно было расположение на труднодоступных местах или местах, которые приурочены к естественным рельефным границам: берегам рек, крутым горным склонам и обрывам и т.д.⁵³⁹ Такое положение облегчало проведение искусственных фортификационных работ и увеличивало обороноспособность поселения. Именно этим объясняется расположение почти всех крупных поселений Цора в ущельях рек, при выходе их из гор на равнину. Ведь последнее обеспечивало контроль как над дорогами из горного Дагестана в Закавказье, так и над горизонтальными – из низовий Алазани к ее верховьям. В то же время с одной – двух или даже трех сторон имелись естественные природные рубежи. Находясь в узких ущельях, будучи покрыты густой сетью межадовых стен и укрепленных жилищ, цорские поселения представляли для неприятеля крепкий орешек. Немаловажное значение имели также морально-волевые качества джарцев, которые являлись военной элитой закавказских аварцев. Ведь не зря генерал-майор генштаба Российской армии Р. Фадеев (1824–1883 гг.) дал им следующую характеристику: «джаро-белоканцы, храбрейшее племя в лезгинском народе»⁵⁴⁰.

Несмотря на изначально широкую хозяйственно-экономическую освоенность равнинной части Цора, вплоть до 1830-х годов постоянные, стационарные населенные пункты коренного населения здесь практически не встречались. Здесь имелось в основном пришлое население, поселенное в качестве социально зависимого сословия на землях, которые не привлекали коренное население, проживавшее в подгорных и горных населенных пунктах.

В то же время материалы археологических раскопок говорят о наличии густой сети населенных пунктов в этой зоне Алазанской долины в

539. Давудов О. М. Указ. раб. С. 64; Халилов Дж. А., Бабаев И. А. О городах древней кавказской Албании // Советская археология. 1974. №4. С. 98–109; Гусейнова Л. Г. Раскопки на античном городище Кабала // Археологические и этнографические изыскания в Азербайджане (1974). Баку, 1975. С. 43–46.

540. Фадеев Р. А. О Закавказском восстании // 60 лет Кавказской войны. Письма с Кавказа. Записки о кавказских делах. М., 2007. С. 541.



раннесредневековую эпоху. Во время предварительных разведок 1979–80 гг., проведенных Алазанским отрядом Кабалинской археологической экспедиции, было отмечено большое количество памятников разных эпох. На берегу Алазани, у слияния ее с Курой, собран подъемный материал эпохи поздней бронзы и раннего железа. Памятники эпохи бронзы и античного периода зафиксированы в предгорной и горной полосе Алазанской долины. Выяснилось также, что у устья каждой реки, впадающей в Алазани, находились поселения, площадь которых в ряде случаев достигала 7 га. Раскинуты они на холмах компактно и часто среди местного населения известны как «земляные крепости» (авар. *Ракьул хъала*; азерб. «Торпаг-гала»). Одно из них, расположенное у слияния рек Алазани и Агричай, исследовано в 1950–60-х гг. Р. М. Ваидовым. На поверхности холмов приалазанских поселений собрана ялойлутепинская керамика⁵⁴¹.

Переходя непосредственно к поселенческой структуре, которую можно охарактеризовать как пространственную форму организации общества, стоит отметить, что, как считает М. Агларов, дагестанской общине – джамаату – была свойственна трехчастная модель хозяйственного освоения принадлежащей ей территории. Ядро территории составляло поселение («росу») с отселками и хуторами («мархьу», «кули»). Сразу за поселением во всех направлениях, если благоприятствовал ландшафт, следовали пашни и сады («мегь»). На окраинах территории обычно располагались сенокосы (частично) и пастбища⁵⁴². С некоторыми оговорками, не имеющими принципиального характера, такая структура освоения окружающего пространства характерна и для аварских поселений Алазанской долины. Здесь земли поселений разделялись на четыре категории. Данное разделение можно проследить на примере села Джиних. По данным закатальской сословно-поземельной комиссии, «джинихские земли разделены на следующие разряды: 1-е – горы (горные летние пастбища. – *Х. Ш.*), 2-е – сельские дачи (приусадебные земли. – *Х. Ш.*), 3-е – земли ниже сельских дач (пашня. – *Х. Ш.*), 4-е – кешкельные земли (земли, находящиеся в аренде у других общин. – *Х.Ш.*). Земли сельских дач состоят из усадеб, пашен и лесистых предгорьев»⁵⁴³ А. Ашраф кызы к ним добавляет также прикутанные земли, ча-

541. Керимов В. И. Храм Зейзит Кавказской Албании. Баку, 2008. С. 53.

542. Агларов М. А. Сельская община в Нагорном Дагестане в XVII – начале XIX в. М., 1988. С. 36.

543. ЦИАГ. Ф. 236. Оп. 2. Д. 38. Л. 17–17а.



сто располагавшиеся на другом – правом – берегу Алазани⁵⁴⁴. В то же время в мугальских и ингилойских (азербайджанских и грузинских) селениях Цора земли общины делились только на три части: усадьбы, леса вокруг селений и пахотные земли⁵⁴⁵.

Гораздо больше различий в форме освоения жилого пространства – поселения. Прежде всего это касается стационарных поселений. К примеру, если для аварского селения в Нагорном Дагестане вопрос экономии пригодных и сельскохозяйственному использованию земель стоял очень остро, то в Цоре вопрос этот только в редких случаях имел сколько-нибудь важное значение. Обеспечивая себя собственными ресурсами здесь была в состоянии обеспечить и потребности в сельскохозяйственной земле поселения, которая характерна для Нагорного Дагестана. Как правильно замечает А. Исламмагомедов, в горном Дагестане пахотной земли мало и имеющиеся пригодные для обработки участки представляли большую ценность. Горцы вкладывали очень много труда на создание участков – террас на склонах гор, и они были основными источниками его существования. В условиях острой нехватки земли селения здесь размещаются на непригодных для возделывания участках. Выбирали для этого обычно скальный выход, скальный участок, выступ скалы⁵⁴⁶. Как указывает М. Агларов, «необходимость обороны и экономии земли послужили причиной тенденции аулов располагаться в самых невероятных условиях»⁵⁴⁷.

Кажущееся неудобство такого рода выбора места для поселения компенсируется тем же рядом преимуществ. В-первых, большая компактность почти исключала использование под жилую застройку пахотных земель. Во-вторых, строительство жилых строений на твердой основе обеспечивало большую их устойчивость, прочность и долговечность. В таких селениях почти не было грязи, а также исключалась возможность подтопления. Кроме того, расположение на склоне горы обеспечивало ступенчатость застройки, позволяющую наиболее полно использовать солнечное тепло.

544. *Arzu Əsrəf qızı*. Указ. раб. S. 81.

545. Там же. S. 82.

546. *Исламмагомедов А. И.* Аварцы (историко-этнографическое исследование XVIII – нач. XIX в.). Махачкала, 2002. С. 136–137.

547. *Агларов М.* Поселение и жилище андийской группы народов в XIX – начале XX в. // Ученые записки ИИЯЛ Дагестанского филиала АН СССР. Махачкала, 1966. Т. XVI (серия общественных наук). С. 372.



Последнее обстоятельство, а именно желание застроиться с возможностью максимального использования естественных источников тепла, было также очень важным обстоятельством, влиявшим на место выбора поселения в горном Дагестане. С учетом климатических особенностей субтропиков Цора на равнине этот фактор не имел существенного влияния при выборе места поселения. Скорее можно говорить о желании избежать строительства поселения на чрезмерно жаркой приалазанской равнине, служившей летом источником многочисленных инфекционных болезней и прежде всего – малярии. Как следует из материалов журнала Закатальской сословно-поземельной комиссии 1869 г., поздние поселенцы *«подгорных селений: Катех, Мацих, и проч., выселились из Таначей, где вследствие слишком жаркого лета и влажной почвы существовали и теперь существуют убийственные лихорадки, почему присутствие там человека в летние месяцы положительно невозможно»*⁵⁴⁸. Однако в то же время для части предгорных и почти всех горных поселений Цора, в массе своей покинутых жителями после опустошительных походов Надир-шаха в 1734–41-х гг., необходимость концентрации солнечного тепла имела важное значение.

Почти все эти заброшенные поселения находятся на обращенных к солнцу склонах. Таково, например, расположение селения Голода, которое было построено на южной стороне вершины хребта Гумзул-гор. Аналогично, к примеру, и положение заброшенных поселений Буцрах, Цилтаб, Галаван, Сахилаб и Гветбан, которые расположены на солнечных склонах горных массивов в бассейне реки Билкан-ор. Что касается ныне существующих поселений, то, если они находятся в верхней, горной части Цора, мы опять же видим желание при основании селения расположить его в местности с наибольшей аккумуляцией солнечного света. К примеру, из ныне существующих и заброшенных 10 поселений в ущелье реки Дибир-ор 8 расположены на южных склонах хребтов, и только два поселения (Кас и Аласкар) расположены на теневых участках горного хребта, отделяющего ущелье Дибир-ора от Алазанской равнины. Примерно из 30 поселений (в т. ч. заброшенных), расположенных в горной зоне Цора, данный фактор, т. е. необходимость расположения на солнечном склоне, не учтен только при основании 6 поселений (Кас – северный склон, Аласкар – северо-западный, Джимджимах – западный, Дурус-уба

548. ЦИАГ. Ф. 236. Оп. 2. Д. 4. Л. 113–129, 137–148, 151–155.



– западный, Елису – северный, Кашкачай – северо-западный). Но и те расположены в ущельях на относительно ровных приречных террасах. В то же время все поселения Цора, расположенные на горных склонах, находятся именно на солнечной стороне. Помимо благоприятных климатических условий это обстоятельство в горах Цора, славящихся, в отличие от сухих гор горного Дагестана, обильными снегопадами, облегчало транспортное сообщение с приазованской равниной и позволяло избежать снежных обвалов. «Хроника войн Джара» говорит о подобных сильных снегопадах, когда поселения Цора оказывались в снежном плену: «выпал неожиданно снег высотой в две с половиной зира⁵⁴⁹, так что никто из жителей не мог ничего сделать, ни двинуться куда-нибудь»⁵⁵⁰.

Как правильно отмечает М. М. Мехбалиев, экспозиция влияет на тепловой, световой, снеговой (накопление и таяние) и водный режимы, влажность почв, выбор участков для выращивания различных сельскохозяйственных культур, распространение сельскохозяйственных вредителей и болезней. Наиболее благоприятными являются склоны южной экспозиции. По сравнению с другими экспозициями на склонах южной экспозиции редко наблюдаются оползни, обвалы, камнепады и другие экзодинамические процессы, отрицательно влияющие на населенные пункты и объекты, связанные с ними⁵⁵¹.

Одним из существенных факторов, влияющих на специфику сельских поселений, является внешняя социокультурная среда и военно-политическая обстановка. Так, при определении места поселения в беспокойное время (конец XVII – начало XIX вв.) в Цоре важное значение придавалось оборонительному фактору. Вдобавок к искусственным, созданным человеческой рукой укреплениям, заметно старание расположить поселения в таких местах, где сама природа помогала бы при обороне от неприятеля. Значительные изменения в сельском расселении в Цоре произошли после неоднократных нашествий отрядов Надир-шаха в 1730–40-х гг. В этот период были разрушены почти все населенные пункты, некоторые из которых так и не были после этого восстановлены.

549. Зира (араб. – «локоть») – мера длины. В Цоре применялся классический персидский зира, равный 49,8 см.

550. Хроника войн Джара в XVIII столетии / комм. А. Дибирова. Махачкала, 2009. С. 8.

551. Мехбалиев М. М. Выбор месторасположения населенных пунктов в зависимости от морфометрических показателей рельефа (на примере ключевого участка южного склона большого Кавказа) // Известия Бакинского университета (серия природных наук). Баку, 2007. №1. С. 157.



Именно оборонительным фактором объясняется то, что во второй половине XVIII в. почти все население Цора было сконцентрировано в предгорье, тогда как вроде бы удобная для поселения равнина оказалась застроена только временными хуторами земледельческого и скотоводческого характера, а также поселениями зависимых сословий: мугалов (социальный в корне своем термин, которым обозначали зависимое население из Дагестана и различных закавказских ханств, поселившееся на землях джарских аварцев) и ингилойцев (местных грузин-мусульман). Как пишет офицер Российской империи Н. Коллюбакин, являвшийся в середине XIX в. начальником Закатальского округа, аварцы расселены здесь *«отдельными деревнями из камня, в крепких местах, преимущественно у входов в ущелья. Мугулам же и энгилойцам они оставили места низменные и плодородные, но не представляющие к защите никаких удобств и где нет камня для постройки домов»*.

Аварские поселения в Цоре, располагаясь в предгорье, в ущельях рек, занимали выходы рек из гор, а поселения горного Дагестана располагались в крайне труднодоступных местах. Порой стремление к неприступности превалировало над другими факторами. Так, например, часто встречаются селения, расположенные на гребне горы, тогда как вода есть только в речке или роднике далеко внизу, у подножия горы⁵⁵². Цор в этом отношении обнаруживает больше аналогий с северными предгорными аварскими районами, в которых, как замечает А. Исламмагомедов, поселения тяготеют к речным долинам и занимают пологие склоны и ровные участки⁵⁵³. Однако и здесь оборонительный фактор играл важную роль.

В то же время, как уже было указано выше, заселенные грузинами и мугалами «подвластные джарские селения расположены ниже по реке Алазани и впадающим в нее речкам»⁵⁵⁴. Объясняется последнее обстоятельство помимо обороноспособности тем, что *«климат в Джарских владениях по отлогостям гор весьма здоровый, но на самой реке Алазани, как и на прочих низких местах по берегам больших рек Закавказского края, в продолжение лета вредный здоровью и в людях, к оному не привыкших, порождает упорные перемежающиеся лихорадки, желчные горячки и другие сему краю свойственные болезни, хотя и не в столь сильной степени, как в Имерети, на понизовьях Куры и Аракса»*⁵⁵⁵.

552. Гаджиева С. Ш., Османов М. О., Пашаева А. Г. Указ. раб. С. 78.

553. Исламмагомедов А. И. Аварцы... С. 135.

554. Там же.

555. Там же. С. 302.



Аварцы Цора старательно укрепляли поселения: строили крепостные стены вокруг поселения, башни внутри самого села, укрепляли каждое жилище в отдельности. Кстати, последнее обстоятельство (наличие башен, особая неприступность поселений и индивидуальных жилищ), по мнению А. Исламмагомедова, характерно для кавказских «республик» или так называемых вольных обществ, в то время как в ханствах и княжествах стремление к индивидуальной недоступности каждого поселения в отдельности выражено меньше⁵⁵⁶.

Чрезвычайно тяжелыми для населения Цора были последствия нашествий иранских завоевателей – шахов Аббаса I, Тахмасп-Кули (Надир-шах), его брата Ибрагим-хана. Каждый раз оказывались полностью разрушенными поселения, вырубались и сжигались сады, тутовники и другие многолетние насаждения, зачастую с лица земли стирались всеческие следы человеческой деятельности. Часть местных жителей погибала в неравной схватке с врагом, часть – вырезалась после взятия поселений, других уводили в плен. Лишь немногим удавалось спастись, спрятавшись в неприступных лесистых ущельях. Но и там в холодные зимние месяцы люди сотнями гибли от холода и голода. Так, например, описывает А. Бакиханов последствия одного из походов войск Надир-шаха в 1741 г. на земли закавказских аварцев: «Вся провинция была опустошена до такой степени, что не осталось почти никаких признаков бывшего народонаселения. Сами персияне, возвращаясь с гор, потеряли от сильной зимней бури 200 человек»⁵⁵⁷. Часто население укрывалось в аварских селениях горного Дагестана. Там даже появлялись небольшие населенные пункты, образованные «политэмигрантами» из Цора, решившими остаться в укрепленных горных поселениях. Особенно это характерно для Самурской долины, верховья которой входили в состав Джарской республики. Как пишет автор XIX в., «некоторые хутора сих обществ расположены также за хребтом в долине реки Самура, где они имеют свои летние пастбища и убежища в случае наступления...»⁵⁵⁸. В этих условиях жителям приходилось всемерно укреплять свой населенный пункт, чтобы его нельзя было взять приступом, а позволить себе долговременную осаду враги, как правило, не могли. Похожие процессы,

556. *Исламмагомедов А. И.* Аварцы... С. 139.

557. *Аббас-Кули-Ага Бакиханов.* Гюлистан-и Ирам. Баку, 1926. С. 120–121.

558. *Яшиников Т. Н.* Указ. раб. С. 301.



когда после опустошения целых областей оставшиеся в живых концентрировались в более крупных населенных пунктах, происходили и в других регионах Кавказа.

Кроме укрепленности населенного пункта важное значение играла и многочисленность его защитников. Данное обстоятельство явилось одной из причин урбанизации населения в XVII–XVIII вв. и возникновения в предгорьях Цора крупных поселений, часто насчитывавших по нескольку сот дворов. Ф. Гене в 1830-х гг. отмечает, что «дагестанцы живут большими селениями, тесно построенными... Обыкновенно имеют в селениях крепкие от природы места, кои нередко обороняются башнями или стенами; таким образом, каждая деревня составляет крепость, представляющую весьма крепкую оборону»⁵⁵⁹.

М.-З. Османов на примере даргинских селений говорит о том, что разложение родовых отношений и интенилизация нашествия обусловили гибель множества родовых поселений в XIII–XV вв. и появление крупных населенных пунктов в естественных крепких местах в долинах, ущельях, у важнейших перевалов, переходов⁵⁶⁰.

В качестве примера можно привести концентрацию населения мелких населенных пунктов Белоканского ущелья (Буцрах, Сахилаб, Цилтаб, Гветбан) в самом Билкане, расположенном у входа в Билканском ущелье и представляющем собой крепкий не деревянный пункт, состоящий из нескольких сотен дворов. Одно из мелких тухумных поселений Билканского ущелья – Гветбан – располагалось на горе *Хъахльымал* (авар. – «белые воды») и являлось тухумным поселением рода *Лекъав Исакъа* (в документе назван также Чолах Исааком и Ахсах-Исааком), который позже обосновался в сел. Билкан. В 1831 г. большая часть членов тухума поселилась в Кабахчоли, в сел. Халатала, хотя несколько семей и сейчас проживают в сел. Гарагиб – бывшем квартале Билкана, сейчас превратившемся в самостоятельное селение⁵⁶¹. Как пишут жители селения Кабахчул Исаказул Махама-Алил Умар и Исаказул Муртузалил мола Хабибулла в прошении на принятие их в состав бекского сословия от 4 сентября 1901 г., их предки жили «сначала на горе под названием Ахкимал, что около сел. Белоканы», а потом их предок Исак якобы чуть ли не во времена Абуमुслима (XIII в.)

559. Гене Ф. И. Сведения о Горном Дагестане. 1835/36 г. // ИГЭД. С. 346.

560. Османов М.-З. Поселения даргинцев в XIX–XX вв. // Ученые записки ИИЯЛ Дагестанского филиала АН СССР. Махачкала, 1962. Т. X. С. 218–219.

561. ПМА. Белоканский район АР. 04.08.2011 г.



«спустился на равнину и образовал селение Белоканы. Из рода названного Чолах Исаака в настоящее время образовалось 120 дымов, из коих 3 дыма в сел. Белоканы и 117 дымов – в сел. Ковахчоль»⁵⁶². Надо отметить, что претензии Исаковых на основание ими сел. Билкан, конечно же, безосновательны, так же как и попытки их доказать свое происхождение от елисуйских султанов. Дело в том, что прошение имело целью доказать знатное происхождение фамилии и ее значимость в истории Билкана с целью получения конкретных материальных благ, и потому в этой части сведения Исаковых не заслуживают доверия.

Некоторые населенные пункты в предгорной зоне Белоканского района, покинутые в начале XIX в., были заново заселены в XX в. К таким поселениям относится *Чедерхъев* (авар. диал. – «узкое ущелье») к западу от райцентра, жители которого в 1830 г. были переселены в Кабахчоль, а позднее сюда снова заселились билканские аварцы, которые стали называть поселение *Наязухъ* (авар. – «у пасеки»). Сейчас здесь живут около 25 семей аварцев (*Тинатиял, Парашал, Халилал*), но официальным статусом поселения оно не обладает⁵⁶³.

Эти крупные населенные пункты, формировавшиеся у выходов из горных ущелий Цора, одновременно являлись и частью оборонительных комплексов, охранявших входы в ущелья, по которым шли дороги в горную Аварию и другие части Дагестана. Это видно на примере Катиха, Джара, Мухаха, Елису и других населенных пунктов. К примеру, полковник царской России М. Коцебу в 1826 г. пишет о четырех главных дорогах, связывающих Цор с горным Дагестаном⁵⁶⁴. Первая, и на его взгляд, лучшая, проходит через Мухахское ущелье, закрываемое в самом узком месте между селениями Мухах и Эхеди Чардах каменной стеной. Вторая – через Джарское ущелье, закрытое «столицей» и самым укрепленным населенным пунктом Цора – Джаром. Третья – через Катихское ущелье, закрытое Катихом и Мацихом. И, наконец, четвертая дорога проходит через Билканское ущелье, закрытое самими Белоканами.

На границе территорий Лагодехского и Белоканского районов расположено ущелье реки Мазум-ор. Дорогу из Цора в горный Дагестан, проходящую через ущелье, да и само ущелье в древности прикрывала

562. ЦИАГ. Ф. 231. Оп. 1. Д. 302 («По прошениям жителей Закапальского округа о сословно-поземельных их правах». 1901 г.). Л. 118.

563. ПМА. Белоканский район АР. 04.08.2011 г.

564. *Коцебу М. А.* Указ. раб. С. 262.



крепость Тох (Мачис-цихе). Крепость, по мнению К. Мелитаури, предусматривала отражение противника с юга, юго-востока и юго-запада. Природные условия облегчали оборону крепости и надежно оберегали осажденных⁵⁶⁵. Эта крепость также известна как «Мазым-кала»⁵⁶⁶ и «укрепление Макабели или Нохпато, ныне Пери-кала»⁵⁶⁷.

Также широко известна и Закатальская длинная стена, остатки которой в XIX в. были заметны от Джиниха до Белокан. А. Посербский считал, что эта стена простиралась от Каспийского моря и до Дарьяльского ущелья: *«Она заметна на протяжении верст 70, а в некоторых местах даже довольно прочно сохранилась, и как будто в том виде, как она была построена или, согласно с одним преданием, исправлена. Высота ее до 8 и ширина до 3 футов. На протяжении ее много было построено оборонительных башен; вход во многие из них был в отверстиях, сделанных в стене на такой высоте от земли, что без лестницы войти было нельзя; теперь эти башни представляют одни развалины. Наилучшие сохранившаяся есть в с. Катехах. Местами же части сохранившейся стены до того поросли вьющимися растениями, что летом походят на земляные насыпи – могилы исполинов... И действительно, это памятник людям, пролившим пот над кладкой стены и деспотизму, заставлявшему исполнять эту египетскую работу»*⁵⁶⁸. Ее краткое описание есть и у других авторов⁵⁶⁹. Согласно данным Закатальской сословно-поземельной комиссии, собранным в сел. Загам (ныне Кахский район АР), жители его в древние времена «подчинялись отцу той царицы Пери бича, которая провела здесь стену вокруг своих владений»⁵⁷⁰. По этим же данным «по ту сторону стены, воздвигнутой Пери бича, были лезгины, которые по временам делали нападения на этот край (грузинские селения у р. Алазани – X. Ш.) и разоряли его. Так продолжалось, пока Умахан вместе с джарскими лезгинами не овладел окончательно этим краем и не обложил их» данью⁵⁷¹.

Наличие источников питьевой воды также являлось необходимым условием при выборе места поселения. В достаточно влажном климате

565. Мелитаури К. Н. Крепости дофеодальной и раннефеодальной Грузии (Уджарма, Цихисдзири, Мачисцихе, Бочорма, Хертвиси, Шхепи, Турисцихе, Кохта). Тбилиси, 1971. Ч. II. С. 27.

566. Посербский А. Очерк Закатальского округа... С. 53.

567. Бакрадзе Дм. Указ. раб. С. 6.

568. Посербский А. Очерк Закатальского округа... С. 50.

569. Коцебу М. А. Указ. раб. С. 262–263; Зубарев Д. Указ. раб. С. 556.

570. ЦИАГ. Ф. 236. Оп. 2. Д. 22. Л. 60.

571. Там же.



предгорий Цора соблюдение этого условия не являлось сколь-нибудь серьезной проблемой. Все оно изрезано руслами мелких речек, но на равнине источники качественной, пригодной для питья воды встречались редко. Однако, если здесь поселения приурочивались к естественным источникам воды, то в горах такое было невозможно по целому ряду факторов, из числа которых стоит упомянуть хотя бы необходимость учитывать оборонительный фактор и зачастую отсутствие удобных участков для застройки в узких, скалистых и заросших лесом ущельях Цора, которые к тому же значительную часть года были завалены сугробами.

Поэтому в горах, не довольствуясь редким наличием открытых источников воды, население возводило сложные комплексы для переброски и хранения воды. Особую важность это обстоятельство имело при осадах. В укрепленном поселении *Парил-гьен* (авар. – «замок Пари», т. е. «замок феи»), которое, видимо, играло роль убежища для жителей Белокан, при осмотре внутреннего пространства в юго-восточной части заметна емкость (радиусом 3 м и такой же глубиной), предназначавшаяся для хранения воды. Если в поселения, расположенные на речных террасах, провести воду из протекающей рядом речки особой сложности не представляло, то в укрепленные поселения на горных вершинах, утесах и прочих возвышенностях для проведения воды кроме приложения физического труда немалого количества людей приходилось применять сложные технические конструкции. Чаще всего в такие укрепленные поселения на горных склонах воду проводили по желобам из обожженной глины. В частности, следы подобного водопровода заметны близ развалин поселения *СахИлаб* в верховьях реки Билкан-ор. Водопровод тянется более 3 км от правого притока реки Цилтик-ор до остатков поселения. Местное предание, правда, говорит, что водопровод был протянут якобы для транспортировки молока от скотоводческой фермы феодала до его замка, каковым, по преданию, являлся Сахилаб (в 1920-х гг. на его развалинах уроженцами сел. Герел Тляратинского района был построен хутор, который назывался по имени старшего из герельцев – *Дибирил кули*)⁵⁷². Но, учитывая маршрут водопровода и реалии экономического развития данной зоны, с подобным утверждением вряд ли можно согласиться.

Из числа изученных укрепленных поселений как размерами, так и совершенством специального водохранилища отличается уже

572. ПМА. Тляратинский район РД. 23.07.2008 г.



упомянутое поселение-крепость Тох в верховьях Мазум-ора. Внутри крепостной ограды находится подземное сооружение – цистерна размерами 8,1 x 5,6 м со стенами толщиной 68 см, а также с тремя арками на двух круглых столбах. Все помещение разделяется на два нефа перекрытыми сводами. Высота цистерны равна 3,4 м; два люка в сводах выходят на поверхность. Через них наливали и выливали воду⁵⁷³. Усердное оштукатуривание известковым раствором цистерны, сохранившейся до нашего времени почти без изъяна, да и всего здания в целом, говорит о качестве выполненных работ. Учитывая размеры и конструкцию здания, цистерна могла вместить 140 тысяч литров воды. От цистерны к востоку в 7,5 м находится прямоугольное здание 9,7 x 5,9 м, которое вкопано в землю на глубину 2 м. Этот открытый бассейн, который вмещал около 200 кубометров воды, служил, видимо, хозяйственным целям, в воде для которых нужда в укрепленном поселении была не меньшей⁵⁷⁴.

Привлечение археологического материала лишь подтверждает сделанные нами выводы. Археологические исследования всех аспектов возникновения поселений в период Кавказской Албании, составной частью которой являлся и Цор, показывают, что расположение поселений зависело от целого ряда факторов. Наиболее важным можно считать наличие благоприятных физико-географических условий для развития всех видов экономики, особенно земледелия, скотоводства и разных видов ремесел. К ним относятся удобные для возделывания земли, хорошие сенокосные луга и пастбища, при этом они одинаково удобны для эксплуатации как зимой, так и летом. Особое внимание обращено на близость к водным источникам – родникам и речкам. Наряду с оборонительным фактором важное значение, определяющее характер заселения или место выбора для поселения, имел фактор экономический. Наличие на данной территории достаточного количества пахотной земли и пастбищ для скота было главным условием для основания поселения⁵⁷⁵.

М.-З. Османов считает, что в расселении даргинцев главную роль играли такие факторы, как близость воды, пашен, пастбищ, солнечная ориентация, безземелье, оборонительный фактор, особенности рельефа и пр., причем действие их, влияние неодинаковы, как сравнительно меж-

573. Мелитаури К. Н. Указ. раб. С. 25.

574. Там же. С. 25–26.

575. Исламмагомедов А. И. Аварцы... С. 136.



ду собой, так и в разные исторические эпохи⁵⁷⁶. Те же факторы учитывались и при основании поселений у аварцев: экономический, защищенность, водоснабжение, солнечная ориентация, экономия земли⁵⁷⁷. При этом невозможно согласиться с тем, что якобы строительство домов фасадов к югу было обусловлено религиозными соображениями, дескать, они были направлены в сторону Каабы⁵⁷⁸.

Обобщая вышеизложенное, можно заключить, что цорские поселения XVII – начала XIX в. располагались в основном на пологих склонах, чаще всего являющихся речными выносами. Тыльная часть поселения обычно была прижата к довольно крутым склонам отрогов Главного Кавказского хребта, а передняя – направлена в сторону юга или Алазанской долины и укреплена башнями и каменными стенами. Это – основной тип заселения вплоть до 1830-х гг., когда начинается массовое заселение бывших хуторов цорских аварцев, расположенных в низменной части региона. Таким образом, в расселении цорских дагестанцев, топографии их поселений важную роль играли следующие факторы: близость источников воды, пахотных земель, пастбищ, оборонительный фактор, климатические условия и особенности рельефа.

Таблица №5. Населенные пункты Кабахчоли и вокруг него в начале XVIII века

№	Населенные пункты	Высота над уровнем моря (в м)	Экспозиция склона
1	Билкан	385	ЮЗ
2	Гветбан	1750	ЮВ
3	Цилтаб	740	ЮЗ
4	Сахилаб	1150	ЮЗ
5	Буцрах	580	Ю
6	Галаван	710	ЮВ
7	Рехутала	515	ЮВ
8	Цалбан	461	ЮЗ
20	Тох (Мазумкара)	570	ЮЗ
21	Макабели/Парилкала	610	ЮВ
22	Чедерхев (Наязух)	440	Ю

⁵⁷⁶ Олейников М. З. Поселения даргинцев в XIX–XX вв... С. 220.

⁵⁷⁷ Деста Магомедов А. И. Аварцы... С. 177.

⁵⁷⁸ Тейтенов Э. Указ. раб. С. 164.





25	Шамбул (Шамбулкара)	225	ЮЗ
26	Бозтани (Дарбази)	197	ЮЗ
27	Трацакъала (Зукъал)	225	ЮЗ

Список сокращений: Ю – южный, ЮЗ – юго-западный; ЮВ – юго-восточный; З – западный; В – восточный; СЗ – северо-западный. В скобках указаны современные поселения, существующие на месте поселений XVIII в.

§ 3.2. ТИПОЛОГО-КЛАССИФИКАЦИОННАЯ ХАРАКТЕРИСТИКА

Дагестанские этнографы у аварцев XIX в. выделяют три типа поселений: селение, отселок и хутор. **Селение** («росу») являлось основным типом населенного пункта, в котором проживало большинство населения. **Отселок** («кули») – небольшой населенный пункт, где постоянно проживало небольшое количество семей, вышедших из определенного селения. **Хутор** («махьи», «кули») – база для определенной хозяйственной деятельности, где люди жили в период сезонных работ или постоянно проживало небольшое количество людей⁵⁷⁹. А. Исламмагомедов подчеркивает, что в своем историческом развитии аварское селение прошло долгий путь от небольших поселений, заселенных, по всей вероятности, одним небольшим родственным коллективом – тухумом, ведущим свое начало от родового коллектива, через территориально-тухумную и территориальную сельскую общину до современного аула⁵⁸⁰. Основной тип поселения – «росу» – исторически подразделяется на два подтипа: тухумное и территориально-тухумное, которые отражают разные этапы селообразования. Первый подтип представлен небольшим поселением, населенным одной родственной группой и прослеживаемым по археологическим и этнографическим материалам еще с эпохи энеолита (IV тыс. до н. э.). Объединение нескольких близлежащих мелких тухумных поселений чаще всего происходило, видимо, вследствие их «прежней политической, а иногда и хозяйственной связи»⁵⁸¹.

579. Исламмагомедов А. И. Аварцы... С. 147.

580. Там же. С. 146.

581. Агларов М. А. Этнокультурные процессы в условиях множественности политических структур в Дагестане (до XX века) // Советская этнография. 1987. № 4. С. 55.



М. Османов в своей специализированной статье, обозначив в начале работы, что предложенная им типологическая схема «селение – отселок» была с определенными вариациями принята другими дагестанскими исследователями (С. С. Агаширинова, М. А. Агларов, А. Г. Булатова, А. И. Исламмагомедов и др.), в дальнейшем фактически разделил дагестанские поселения на три вида: селение, отселок и хутор⁵⁸². Из них отселок и хутор не имеют четкого названия. «В их обозначении, – пишет М. Османов, – наблюдается смещение терминов «кули» и «махьи». Но и сквозь это смещение видно, что единый ряд трех видов существовал у всех народов Дагестана»⁵⁸³.

Азербайджанские этнографы отмечают наличие в предгорьях Главного Кавказского хребта трех основных типов населенных пунктов: *кенд* (стационарное поселение), *оба* (первоначально временное месторасположение родственных групп скотоводческого населения, которое впоследствии превращалось в постоянное поселение) и *бина* (населенный пункт временного, сезонного характера, жители которого заняты животноводством)⁵⁸⁴. Как видно, на типологию азербайджанских поселений в этой зоне оказывает влияние прежде всего хозяйственная ориентация населения, главным образом занятого в кочевом скотоводстве. Кроме вышеуказанных типов с животноводческой направленностью хозяйства азербайджанского населения связаны и другие названия видов населенных пунктов: *йурд*, *сыгырхана* и *йатаг*.

Полевые наблюдения автора позволили выявить в лексиконе закавказских аварцев следующие обозначения населенных пунктов в зависимости от их рельефного положения и хозяйственно-экономической специализации: *росу* (стационарное поселение), *тала* (поселение, обычно хутор, возникшее первоначально в лесу, на очищенной от деревьев площади), *къара* (поселение, расположенное в лощине, межгорной котловине), *тахида* (поселение, расположенное на небольших водораздельных плато), *кули* (земледельческий хутор в горной и предгорной части Цора), *мархью*, *махью* (хутор в горах и предгорье, где содержатся овцы и козы), *бина* (хутор, возникший на зимних пастбищах, местный аналог дагестанского термина *хьутан*). К средневековым городам и торговым центрам местные аварцы

582. Османов М. О. Поселения Дагестана в первой половине XIX в... С. 6, 10–19.

583. Там же. С. 13.

584. См. Летишова Э. Указ. раб. С. 157.



наряду с общеаварским *шагьар* обычно применяют обозначение, состоящее из названия самого населенного пункта, с добавлением *-базар*. К примеру, Джар (ныне город Закатала) старшее поколение даже сейчас называет *Чар-базар*, а средневековое городище Загеми – *Кьумур-базар*.

Это утверждение полностью находит свое подтверждение в Цоре. Здесь мы имеем крупное, часто с многотысячным населением материнское поселение в предгорье и несколько его бывших отселков, превратившихся в полноценные поселения, связанные множеством связей с метрополией, наряду с которыми имеются отселки и хозяйственные хутора, так и не ставшие полноценными поселениями. Эти селения чаще всего расположены на равнине, мало отвечают оборонным целям или вовсе их игнорируют, в отличие от старых поселений. Здесь только отчасти соблюдается потухумное расселение.

В числе особенностей такого рода поселений следует также отметить меньшую скученность застройки, более свободную планировку поселений. В этом отношении Белоканский и Закатальский районы (за исключением восточной его части) можно четко разделить на вертикальные зоны – территории бывших обществ, в верхней горной части которых расположены летние пастбища, ниже – в предгорье – метрополии, окруженные садами и пашнями, а на равнине – сезонные хутора, отселки и селения – «филиалы» подгорных поселений. На самом западе расположено Белоканское общество (метрополия – Белоканы, селения – бывшие отселки – населенные пункты Кабахчоли, Рочахмад), далее на восток – Катихское общество (метрополия – Катих, бывшие отселки – Кортала, Пучкара, Горахажиял, Пуштатала, Кодочиб), Мацихское (метрополия – Мацих, бывшие отселки – Халабтала, Беретросу, Ханжарита), Джарское (метрополия – Джар, бывшие отселки – Динчи, Макав, Пашан, Нухбик), Тальское (метрополия – Тала, бывшие отселки – Домбабина, Боциб, Махцараб, Хасанбина).

Третий тип расселения – хутора. Возникали как базы для ведения определенного рода хозяйственной деятельности, населенные в определенный период года и никогда не имевшие самостоятельных поселенческих функций. Хронологические рамки его их возникновения – самые широкие. С самого образования селений на отдаленных от населенного пункта сельхозугодьях возникали хутора, которые служили временным жилищем, хлевом, хранилищем сельхозпродукции, полученной в ре-



зультате хозяйственной деятельности на близлежащих к нему землях. Г.А. Сергеева указывает, что хутора возникали, «как правило, или на участках выпаса скота, или вблизи удобных земельных участков»⁵⁸⁵. Этот вид поселения являлся опорным пунктом для определенной хозяйственной микрзоны. Зарождаясь как хозяйственное поселение, оно в процессе хозяйственного освоения новых земель и роста населения становится постоянным, переходя в разряд отселка⁵⁸⁶ и, возможно, в дальнейшем самостоятельного поселения.

Не все, конечно, хутора в Цоре стали самостоятельными селениями. Большинство их так и остались хуторами, а некоторые даже были в дальнейшем заброшены. В особенности это касается хуторов, расположенных в ущельях и прочих микрзолах, в которых существуют естественные ограничения для роста, препятствующие возникновению здесь более или менее крупного поселения. Кроме того, часто хутора являлись частной собственностью одной семьи или более крупной родственной группы – *рука* (авар. – *рукъ*). По свидетельству Н. Дубровина, в поселениях Цора «почти у каждого сколь-нибудь зажиточного поселянина есть особый хутор, в котором зимою содержится его рогатый скот. Вблизи хутора готовится и корм для скота. Хутора располагаются преимущественно по ущельям, неподалеку от ручьев, рек, родников и покосов. Некоторые строят при хуторах особую комнату для летнего помещения хозяина и устраивают внутри ее резервуар, наполняемый холодной, как лед, родниковой проточной водой. Часть такой комнаты занята широким каменным диваном, заменяющим собою стулья и кровати. Подобная комната служит единственным и приятным убежищем от палящего летнего зноя и составляет необходимость для каждого туземца»⁵⁸⁷.

Помимо хуторов крупных предгорных поселений Цора имелись здесь и сезонные населенные пункты горных аварских общин. В частности, согласно данным Закатальской сословно-поземельной комиссии, «в ущелье *Маклакан* – над *Катехом*, по дороге к *Белокани* в ущельях *Джиджихна* и *Хелмах*. Последние по сю сторону *Цуар-каца*. В этих зимовниках есть постройки *кейсерухцев*, в которых живут зимою *пастухи*. Летом там никого не бывает...»⁵⁸⁸.

585. Сергеева Г. А. Арчинцы. М., 1967. С. 74.

586. Османов М. О. Поселения Дагестана в первой половине XIX в. ... С. 13.

587. Дубровин Н. Указ. раб. С. 538.

588. ЦИАГ. Ф. 236. Оп. 2. Д. 4. Л. 83об.



Кроме вышеуказанных видов хуторов (сезонные переселенческие поселки – кутаны аварцев и цахур) в Цоре существовали и сезонные летние хутора коренных аварцев, расположенные на альпийских пастбищах.

На определенном этапе исторического развития на смену небольшим родственным поселениям пришли крупные территориально-родственные селения. Глубоко зашедший процесс разложения патриархально-родовых отношений, развитие производительных сил, образование крупных политических объединений вызвали ослабление родственных связей, распад больших семей, большую индивидуализацию личности и постепенное разрушение принципа компактного тухумного поселения. Эти общественно-экономические изменения привели к образованию новой поселенческой структуры на территории Аварии и существенно изменили характер расселения. Начался процесс постепенной урбанизации – исчезновения мелких поселений, расположенных в менее укрепленных или выгодных с хозяйственной точки зрения местах и укрупнения удобно расположенных поселений, в которые подселяются жители «неперспективных» населенных пунктов. Этот процесс ускоряли иноземные вторжения, которые приводили к разрушению множества мелких населенных пунктов, жители которых в дальнейшем предпочитали селиться в более укрепленном и крупном поселении, которое лучше может гарантировать сохранение жизни и имущества его жителей.

Отчасти вышеуказанные тезисы подтверждают сведения средневековых арабских авторов, согласно которым царство Сарир, расположенное между аланами и Дербентом, «заключает в себе 18 000 сел; Арран – первое царство в Армении, и в нем 4 000 сел; а большая часть их – села Сахиб-ас-Серира»⁵⁸⁹. Эта цитата говорит о том, что в состав аварского государства Сарир вошла и Цора, которая географически считалась частью Аррана. Более того, в составе 18 тысяч преимущественно мелких населенных пунктов Сарира насчитывалось и не менее 2 тысяч поселений, расположенных в Цоре.

Приводя мнения дагестанских этнографов по вопросам типологии поселений, конечно же, невозможно согласиться с характерными для некоторых авторов советского периода тезисами о выделении наряду с образцами поселений «свободных общинников» поселений «крепостных крестьян классических феодальных государств»⁵⁹⁰. Дело здесь и в том,

589. Из книги о странах, Ибн-ал-Факиха ал-Хамадания. Повествование о Азербейджане // СМОМПК. Тифлис, 1902. Вып. 31. Ч. I. С. 23.

590. Гаджиева С. Ш., Османов М. О., Пашаева А. Г. Указ. раб. С. 104.



что, в отличие от других регионов мира, где государства и их правители обладали мощным репрессивным аппаратом, в Дагестане и Цоре у правителей таких возможностей не было, и при здешней степени феодальной эксплуатации невозможно говорить о формировании отдельного типа поселений, как то имело место, к примеру, в Малой Азии в первых веках нашей эры⁵⁹¹. Другое дело, что система феодальных отношений не могла не отражаться на характере поселений, на что обратил внимание А. Исламмагомедов. В частности он видит взаимосвязь между стремлением к сохранению обороноспособности в поселениях с особенностями развития феодализма в горных областях, слабостью государственных образований, большой ролью сельской общины в политической жизни общества⁵⁹². Также к числу проявлений феодальных отношений в расселении у аварцев стоит отнести появление на рубеже I–II тысячелетий на труднодоступных вершинах гор, лишенных элементарных условий жизни, многоэлементных сооружений, в комплекс которых входят и башни. Эти сооружения связываются в народной памяти, и, думается, не без оснований, с местными владельцами – наместниками нуцала. Подобное расселение – выделение в обособленное поселение (укрепленные замки) феодальных владельцев – отражает, как считает А. Исламмагомедов, социальную дифференциацию и классовую борьбу в этих районах⁵⁹³.

Также нельзя не отметить, что во всех предложенных дагестанскими этнографами вариантах поселенческой типологии не нашло отражение городское поселение. Дело в том, что исходная единица такого деления – человеческое поселение – делится на городские и сельские поселения. Уже далее, в городских поселениях различаются город и городской поселок, а в сельских – поселения несельскохозяйственного профиля и села⁵⁹⁴. Исследователи поселенческой культуры дагестанских народов (в частности А. Исламмагомедов, касаясь вопроса типологии поселения на территории горной Аварии⁵⁹⁵, или М. О. Османов, обращаясь к аналогичному вопросу в рамках всего Дагестана⁵⁹⁶) вообще не рассматривают

591. Голубцова Е. С. Сельская община Малой Азии III в. до н. э. – III в. н. э. М., 1972. С. 19–20.

592. Исламмагомедов А. И. Отражение феодальных отношений в характере поселений... С. 71.

593. Там же. С. 71–72.

594. Алаев Э. Б. Экономико-географическая терминология. М., 1977. С. 82–83.

595. Исламмагомедов А. И. Аварцы... С. 147.

596. Османов М. О. К вопросу о типологии поселений Дагестана (XVIII – первая половина XIX века) // Историко-культурные и экономические связи народов Кавказа: прошлое, настоящее, будущее. Тезисы докладов Международной научной конференции, посвященной 80-летию основания ИИАЭ ДФИЦ РАН. Махачкала, 2004. С. 211–215.



город как один из типов традиционного дагестанского поселения. Имеется лишь одно комплексное обобщающее исследование М. С. Гаджиева⁵⁹⁷, посвященное проблеме древнедагестанского города (в албано-сарматский период), где акцентируется внимание на необходимости рассматривать административно-политические центры Дагестана, именуемые в письменной и устной традициях термином *шагьар*, в качестве городов.

Между тем наиболее крупные городища, занимавшие выгодное положение на торговых магистралях и в рамках общинных союзов – «горских республик», могут быть рассмотрены в качестве протогородов. Обычно под этим термином понимается некая зачаточная форма собственно города, отличающаяся от его более зрелых, окончательно определившихся форм не столько качественно, сколько количественно, т. е. по степени выраженности одних и тех же признаков или в более редких случаях – по полноте их «ассортимента». Эти так называемые протогорода выступают экономическими, политическими и идеологическими центрами определенного района, округа⁵⁹⁸. Их население в основной своей массе оставалось членами поземельных общин и продолжало заниматься земледелием и скотоводством. Согласно М. С. Гаджиеву, археологические данные свидетельствуют о тесной связи раннего города Дагестана и Кавказской Албании с сельским хозяйством, которое являлось его экономической базой наряду с ремеслом и торговлей. Они же говорят о незавершенности процесса «общественного разделения труда между земледелием и ремеслом, который приводил к возникновению противоположности между городом и деревней»⁵⁹⁹.

Показателем города разные ученые называют различные признаки. В.М. Массон, например, определяет город как крупное укрепленное поселение с населением не менее 5 тыс. чел., являющееся центром сельскохозяйственной округи и центром ремесла и торговли⁶⁰⁰. И.М. Дьяконов для междуречья Тигра и Ефрата II тыс. до н. э. определяет город как центр сельскохозяйственной округи и общинных органов самоуправления и резиденцию государственной администрации и религиозно-идео-

597. Гаджиев М. С. Древний город Дагестана: Опыт историко-топографического и социально-экономического анализа. М., 2002. С. 246–247, 250.

598. Андреев Ю. В. Ранние формы урбанизации // Вопросы древней истории. 1987. №1. С. 10.

599. Гаджиев М. С. Древний город Дагестана... С. 250.

600. Массон В. М. От возникновения земледелия до сложения раннеклассового общества (этапы культурного и хозяйственного развития по материалам Азиатского материка) // Доклады и сообщения археологов СССР. VII Международный конгресс доисториков и протоисториков. М., 1966. С. 163–164.



логический центр⁶⁰¹. В настоящее время получило распространение определение города, основанное на численности жителей поселения свыше 5 тыс. человек, помимо наличия монументальной архитектуры и письменности (или наличия производственных центров) и ядра города – цитадели⁶⁰².

Такие региональные или более крупного масштаба центры, которые можно назвать городами, постепенно трансформировались из ранних форм города на территории Кавказской Албании (и собственно Алазанской долины), как можно полагать на основании археологических данных и свидетельства Клавдия Птолемея о населенных пунктах (городах и селах) Кавказской Албании (Ptol. Geogra. V. ЛЛ. 2–6), сложились в Алазанской долине к началу н. э.

Мовсесом Каланкатваци упоминается в связи с событиями конца VII в. в Алазанской долине анонимный «город лпинов», являвшийся, по всей видимости, административно-политическим центром «страны лпинов». Этот анонимный город, может быть, следует отождествлять с известным позднее городом Эрети или Хоранта, упоминаемым грузинскими источниками, и в частности Вахушти Багратиони: «А выше соединения Куры и Алазани, к северу, притекает в Алазань Малая Алазань или Иора, и между их слиянием находится Герети (Herethi), город, который основал Герос и назвал своим именем; через это получила имя и эта страна, и теперь это место называют Хоранта, и был тут город с крепостью до Кру⁶⁰³ и Берки, затем разорился и теперь находится в запустении»⁶⁰⁴. Локализация города Хоранта как центра Эрети в устье реки Иори, при слиянии ее с Алазани, предложенная еще Вахушти Багратиони, поддержана современными грузинскими исследователями⁶⁰⁵. По всей видимости, по сложившейся исторической традиции после разорения города арабским полководцем Мерваном ибн Мухаммадом Хоранта вновь возродилась и окончательно пала в период монгольского господства⁶⁰⁶.

601. Дьяконов И. М. Проблемы вавилонского города II тыс. до н. э.: (По материалам Ура) // Древний Восток. Вып. 1: Древний Восток. Города и торговля (III–I тыс. до н. э.). Ереван, 1973. С. 31.

602. Массон В. М. Раннеземледельческие общества и формирование поселений городского типа // Ранние земледельцы: Этнографические очерки. Л., 1980. С. 181; Childe V. G. The Urban Revolution // Town Planning Review. Liverpool, 1950. V. 21. P. 3–17.

603. Кру (груз. – «глухой») – прозвище арабского полководца Мервана ибн Мухаммада, завоевавшего в 730-х гг. Закавказье.

604. Вахушти Багратиони. География Грузии... С. 103.

605. Папуашвили Т. Г. Вопросы истории Эрети... С. 313–316.

606. Мровели Леонти. Указ. раб. С. 45. Прим. 23.



Какаясь вопроса городской культуры в Цоре, отметим, что хозяйственно-экономическое развитие края было решающим фактором, определяющим ее уровень. Отдельные памятники эпохи античности и раннего средневековья зафиксированы в нескольких пунктах Алазанской долины. В более поздний период (вплоть до начала XIX в.) поселениями городского типа в Цоре можно назвать Джар, Билкан, Тала и Елису⁶⁰⁷, которые выполняли роль административно-политических центров, являлись сосредоточием ремесленных мастерских, а также торговыми центрами.

Почти все указанные центры, что интересно, были расположены в предгорной зоне Цора, что объясняется наилучшими природно-климатическими условиями этой зоны Алазанской долины. Здесь же располагались и наиболее крупные поселения и экономические центры региона. Такая высотная градация характерна и для других регионов Восточного Кавказа. К примеру, С. Агаширинова находит прямую связь между природно-климатическими (рельефными) зонами расселения лезгин и наиболее распространенным типом поселения. Если в горной зоне это, в основном, крупные селения с многовековой историей, то в равнинной зоне большинство поселений – это бывшие хутора и отселки, образованные в XVIII–XIX вв. В предгорной же зоне встречаются оба типа поселения⁶⁰⁸. Такую же картину мы наблюдаем и в Цоре.

Прежде чем приступить к типологии форм поселений Цора, нужно еще раз отметить, что форму поселения здесь определяли зональность, рельеф селитебной территории, тип поселения. Среди традиционных форм поселений аварцев в горном Дагестане выделяются: кучевая, хаотично-ступенчатая, террасообразно-ступенчатая, смешанная и горизонтальная, которые менялись в процессе развития поселения. При всех формах соблюдались определенные принципы планировки, необходимые для нормального функционирования элемента быта⁶⁰⁹. Главным образом их распространение зависело от рельефных особенностей расположения населенного пункта. На примере даргинских селений М. Османов показывает четкую взаимосвязь между «вертикальной зональностью» и формой поселений. Если для горного аула была характерна скученность жилых построек и террасообразная застройка, то на равнине каждый дом имел свой двор, часто садовые участки, и потому зани-

607. *Летишова Э.* Указ. раб. С. 159.

608. *Агаширинова С. С.* Поселения лезгин в XIX – начале XX в. // Ученые записки ИИЯЛ Дагестанского филиала АН СССР. Махачкала, 1959. Т. VI. С. 234–240.

609. *Исламгагомедов А. И.* Аварцы... С. 169, 177.



мал значительную территорию⁶¹⁰. В источниках XIX в. можно встретить наблюдения авторов по этому поводу, сделанные на основе цорского материала: «К усадьбам причисляются жилые постройки с двором, корухи или поливные сенокосные места и сады. В горном магале и горных селениях они состоят из одних тесных построек и малых дворишек; в подгорной полосе, кроме жилищ, величина подымной усадьбы составляет 1/3–1 десятину, ниже на плоскости – 3–4 десятины»⁶¹¹.

Таблица №6. Параметры населенных пунктов Кабахчоли (2010 г.)

№	Населенные пункты	Средняя высота над уровнем моря (в м)	Минимальная высота над уровнем моря (в м)	Максимальная высота над уровнем моря (в м)	Длина поселения (в км)	Ширина поселения (в км)	Форма поселения
1	Кабахчоли	216	213	221	1,5	1	Улич.-Вет.
2	Кехса	219	212	223	3	3	Разброс
3	Ажбит	220	220	220	0,2	0,2	Разброс
4	Рохоб	211	207	215	4	1,5	Улич.-Вет.
5	Кацибко	207	207	207	1,5	0,5	Улич.-Вет.
6	Шарип	243	218	290	6	1,5	Улич.-Вет.
7	Умалиб	224	219	239	4	2,5	Улич.-Вет.
8	Шамбул	214	208	229	6	0,5	Осевая
9	Исакил-рахин	200	199	202	0,7	0,2	Осевая
10	Халатала	236	221	265	5	1,5	Улич.-Вет.
11	Гуржих	250	245	255	0,2	0,2	Осевая
12	Мацаб-иц	215	210	220	1,5	1	Разброс
13	Кахабкиса	232	225	240	1,3	1,2	Улич.-Вет.
14	Килсабуков	232	230	236	0,7	0,6	Улич.-Вет.
15	Чедерабтала	240	230	250	2,1	1,3	Улич.-Вет.
16	Гого-уба	208	206	210	1,1	0,3	Осевая
17	Мазумта	209	209	210	0,3	0,1	Разброс
18	Мазумжонабак	199	198	200	0,6	0,4	Разброс
19	Рохулбина	203	202	205	0,6	0,4	Разброс

Список сокращений: Улич.-Вет. – улично-ветвистая; Квартал – квартальная; Разброс – разбросанная.

610. Османов М.-З. Поселения даргинцев в XIX–XX вв. ... С. 230.

611. Бакрадзе Дм. Указ. раб. С. 22.



§ 3.3. ТОПОГРАФИЯ ПОСЕЛЕНИЙ

Рассмотрение сельского поселения в качестве определенной целостности предполагает вычленение в ней определенных элементов. В исторической ретроспективе в качестве таковых можно выделить следующие основные компоненты: а) селитьба; б) хозяйственные постройки; в) центр; г) культурно-бытовые учреждения; д) культовые объекты; е) оборонительные сооружения и др.⁶¹² Существует также деление всей территории поселения в зависимости от хозяйственного использования различных ее компонентов: а) собственно жилая часть; б) подсобно-хозяйственная (приусадебные участки, пашни, сады, огороды, мастерские, мельницы, токи); в) интенсивно-производственная часть (пахотные земли, сады, огороды, пашни, сенокосы, мельницы, тока); г) экстенсивно-производственная часть (пастбища, сезонные поселения, леса, оборонительные сооружения).

При рассмотрении одного из основных компонентов поселения – селитьбы или жилой части поселения – в облике древних населенных пунктов Цора мы наблюдаем интересную особенность. Это сложение селитьбы из дворов, окруженных каменными стенами, в которых располагались хозяйственные постройки, сады, огороды. Таким образом, цорское поселение в принципе состояло из большого количества земельных лоскутков, огороженных каменными стенами в человеческий рост и выше. Учитывая некоторую запутанность сельских улиц, для чужеземца такие поселения представляли собой сплошной лабиринт из улочек, по обе стороны которых выстроены каменные заборы – *жубур* (авар. *жубазе* – «сложить», отсюда *жубараб* – «сложенная (стена)»).

Такой характер раздела земельных угодий стал объектом внимания этнографа М. Агларова. Исследование им проведено на примере местности *Буцрахь* (авар. *буцур* – «укрепление», «крепость», *буцрахь* – «укрепости»), принадлежащей Игалинскому джамаату Гумбетовского района. В Буцрахе под пашни и сады, по мнению М. Агларова, земля была отведена явно компактно по решению Игалинского общества. Она была заранее распланирована, разбита на участки, наделы, были проведены огромные работы по расчистке земли от камней и укладке их в стены

612. Культура жизнеобеспечения и этнос... С. 112.

613. Там же. С. 147.



2–3-метровой ширины и высотой от одного до трех метров. Эти стены не являются обычными подпорными. Они возвышаются над полями и разбивают все пространство на примерно равные прямоугольники и квадраты. Вся местность разделена стенами на три части. Безусловно, могучие стены, вытянутые в три полосы, служили прежде всего в качестве вместилищ для камня, выбранного в этой местности; промежуток между стенами использовался под дороги. Обследование швов основных стен не оставляет сомнений в том, что это сплошная и единовременная застройка. О времени возведения этих стен не осталось документальных свидетельств, не отложилось оно и в народной памяти, но остатки разрушенных стен заходят под дома отдельных кварталов селения. Они не поздние, даже не средневековые, а ранние, возможно, весьма древние, вечно обновляемые и поддерживаемые⁶¹⁴.

Там же М. Агларов проводит связь между такого рода сооружениями и сообщением сирийского автора V в. Захария Митиленского об укрепленных «фортификация» полях в области Даду, которая отождествляется исследователями с юго-западной частью аварских земель⁶¹⁵. Сириец, будучи знаком у себя на родине с террасным земледелием, не мог, естественно, перепутать аналогичные цорским и игалинским огороженные каменными стенами сельхозугодья с подпорными стенками террасных полей. Данная форма освоения сельхозугодий имеет аналогии в древней Греции (сохранились подобные поля у древнего Метапонта и Херсонеса). Данная форма первоначального освоения джамаатом определенной части своей территории (наделы, нарезанные стенами, стали частной собственностью) обусловлена надельной природой такого процесса.

Такую же форму имели как сами селения, так и сельхознаделы в подгорной части Цора. Так, например, «собственно Закаталы составляют только часть большого селения Джары, раскинутого в глубоком ущелье. Это селение тянулось верст на восемь и представляло собой целый лабиринт извилистых улиц, где каменные сакли и густые фруктовые сады, окруженные заборами, образовывали целый ряд небольших крепостей, способных выдержать самый отчаянный приступ. Чем больше деревня углублялась в ущелье, тем чаще становились заборы, а пролежавшая между ними дорога – теснее и хуже»⁶¹⁶.

614. Агларов М. А. Сельская община в Нагорном Дагестане... С. 47.

615. Лигулевская Н. В. Сирийские источники по истории народов СССР. М.; Л., 1941. С. 216.

616. Потто В. А. Указ. раб. С. 60.



Как пишет автор XIX в., аварцы Цора «живут лучше своих соплеменников; деревни их тянутся на значительное расстояние и раскинуты по живописным местам, по большей части у подошвы гор, где в роскошных садах под тенью виноградных лоз туземцы наслаждаются жизнью. Каждый живет отдельно, двор обнесен каменной стеною, во дворе коруг (луг), или сенокос, сзади виноградник, а сбоку сад шелковичных деревьев. Дома каменные, по преимуществу двухэтажные, чистые и опрятные, обмазанные внутри и снаружи известью и снабженные узкими окнами. Дом каждого приспособлен так, что составляет замок, представляющий твердую защиту от неприятеля или кровоместника»⁶¹⁷.

Даже в настоящее время в некоторых поселениях Цора селитьба делится на кварталы, образованные по патронимическому принципу. В прошлом такое деление было распространено повсеместно в Цоре и в соседней Кахети, где также большинство кварталов образовано скоплением усадеб одной патронимии⁶¹⁸. Такая же картина наблюдалась и в соседних регионах, например, в Южном Дагестане⁶¹⁹, Горном Аваристане. Такие кварталы либо прямо носили патронимическое название, либо выделялись как-нибудь иначе, чаще всего по месту расположения – верхняя улица, нижняя улица и т. д. Часто бывало и так, что в пределах одного и того же селения имели место оба принципа наименования кварталов.

При образовании нового урбанизированного поселения родственные группы – тухумы, происходящие из других населенных пунктов, обычно селились компактно, занимали определенную часть селения – квартал. С образованием единого поселения функции отдельного населенного пункта переходили отчасти к кварталу, который являлся территориально-общественной единицей единого поселения.

Однако не везде квартальное деление являлось отражением прежнего расселения по отдельным поселениям. Поселение делилось на кварталы, выделяя их не только по формальным признакам, но и в административном порядке⁶²⁰. Деление на кварталы как на самостоятельные общины в урбанизированных аварских «республиках» аналогично деле-

617. Дубровин Н. Указ. раб. С. 538.

618. Харадзе Р. Л. Грузинская семейная община. Тбилиси, 1960. Ч. I. С. 61, 63, 64.

619. Азизов С. А. Территориальная локализация и экономическая организация южнодагестанского тухума в середине XIX – начале XX в. // Материальная культура народов Дагестана в XIX – нач. XX вв. Махачкала, 1988. С. 23.

620. Агларов М. А. Андийцы (историко-этнографическое исследование). Махачкала, 2002. С. 134.



нию того же аварского «бо» в Анкратле или Цунте на малодворные, часто одготухумные поселения.

Часто квартальное деление производилось для удобства при выполнении общественных работ, раздела сельхозугодий. Названия этих кварталов обычно отражают особенности расположения, рельефа и т. д. В результате социально-политического развития тухумная собственность на сельхозугодья, мельницы, печи, гумна, другие хозяйственные объекты стала отходить на второй план, уступая место частной собственности. В то же время в топографии, структуре поселений XVII–XVIII вв., в жилищах не обнаруживается каких-либо ощутимых признаков социальной дифференциации, что является, по-видимому, следствием произошедших в этот период в ряде горных районов частичной дефеодализации и усиления сельских общин⁶²¹. Это утверждение А. И. Исламмагомедова, изучавшего жилища дагестанских аварцев, можно, пожалуй, отнести и к закавказских аварцам.

В Цоре наиболее распространенное название квартала – *уба*, скорее всего, восходящее к грузинскому *убани* с тем же значением. В Грузии данный термин имеет более чем тысячелетнюю историю. К примеру, в «Картлис Цховреба» при описании кварталов Мцхеты времен христианизации Грузии встречается упоминание «Занави, еврейский квартал» (*Занави, убани уриата*). Термин *убани* фигурирует в грузинских исторических памятниках в качестве «городского квартала»⁶²².

Развитая квартальная система, свойственная большинству дагестанских поселений, была следствием урбанизации и последующего образования крупных селений, в которых возникали кварталы, обладавшие административными функциями, являвшимися своего рода «общинами в общинах»⁶²³. Квартальное деление кавказских, и в частности дагестанских, поселений привлекало внимание многих исследователей. Наиболее основательно его изучил М. О. Косвен, полагавший, что квартал есть место обитания патронимической единицы⁶²⁴. «С течением времени, – пишет Косвен, – кварталы теряли свой исключительный патронимический характер, и в данном квартале оказывались две или несколько патронимий»⁶²⁵.

621. Исламмагомедов А. И. Отражение феодальных отношений в характере поселений... С. 72.

622. Меликишвили Г. А. Указ. раб. С. 448–450.

623. Агларов М. А. Сельская община в Нагорном Дагестане... С. 168.

624. Косвен М. О. Семейная община и патронимия. М., 1963. С. 190–194.

625. Там же.



Согласно сведениям, выявленным автором в Центральном историческом архиве Грузии, в Кабахчоли и Шамбуле тухумные организации не играли сколь-нибудь существенной роли в управлении общественной жизнью. Например, «в Шамбуле тебелинский и чимчилинский тухумы. В Ковахчеле то же. Старшина в Кабахчоле и Шамбуле один. Судей – пять: один в Шамбуле и четыре в Ковахчеле. Кевх – два, по одному в каждое селение. Мулла 1 на оба селения и 2 басистимых: 1 в Шамбуле и 2 в Ковахчеле»⁶²⁶.

Основой разделения кварталов в большинстве случаев служили форма и статус родства между дальними родственниками в семьях. Наиболее характерны случаи, когда в одном квартале жили представители разных родственных фамилий при преобладании какой-либо одной из них. Наряду с этим имелись также семейные (представители одной фамилии), родственные (примерно равное число разных фамилий, состоящих в родственных связях), семейно-соседские (представители одной фамилии, а также хозяйства, не состоящие с ними в родстве), родственно-соседские родственные фамилии и неродственные с ними отдельные семьи.⁶²⁷ Для большинства областей Закавказья, в отличие от Дагестана и Цоре, квартальное деление прежде всего было обусловлено потухумным расселением.⁶²⁸ Также можно говорить о большей квартальной отчужденности для централизованных феодальных государств Закавказья, при которой население разных кварталов одного селения могло отличаться друг от друга по конфессиональному и этническому критерию. К примеру, население Новдженского джамаата в Ширване, состоявшего из трех селений, было представлено суннитами и шиитами. В самом сел. Новджи, в верхней части селения, жили сунниты, а в нижней – шииты⁶²⁹. В то же время в Дагестане и Цоре для сельской общины была характерна как этническая и языковая, так и конфессиональная общность.

Как пишет М. Агларов, наряду с территориальным делением на кварталы и концы (авар. *рахъ*) сельская община имела еще более важное

626. ЦИАГ. Ф. 236. Оп. 2. Д. 87. Л. 29об.

627. Культура жизнеобеспечения и этнос... С. 121.

628. *Раджабов А. Г.* Некоторые этнографические данные о пережитках сельской общины в Азербайджане (По материалам Ширвана) // Азербайджанский этнографический сборник. Баку, 1965. С. 211.

629. Там же. С. 211.



социальное членение на тухумы или *кьибилы* (авар. *кьибил* – дословно «корень»). Каждый джамаат в Дагестане и Цоре традиционно делился на несколько таких родственных объединений фамильного типа (обычно от 3 до 12), связанных родством от общего предка по отцовской линии. Тухумы, как правильно замечает М. Агларов, отнюдь не были пережитком родового строя, как считалось в прошлом. Новые тухумы появлялись еще в XIX в. Помимо родственников, составлявших большинство членов тухума, в него могли также входить клиенты и иные группы, находившиеся под покровительством тухума⁶³⁰.

В процессе образования тухумных коллективов участвовали не только непосредственные потомки предполагаемого родоначальника, но и выходцы из других населенных мест⁶³¹. Эту характерную черту заметил впервые И. О. Константинов в первой половине XIX в.: «Общества (джамаат) разделялись на тухумы или фамилии, каждый из них заключал в себе не только всех близких и дальних родственников, но даже и тех, которые, вышедшие из разных мест, присоединившись к одной, приняли ее название и поселились на принадлежавшем ей участке земли»⁶³².

Наглядный пример того, как складывалась тухумная структура в развитых многолюдных аварских джамаатах, – селение Согратль. Это крупное селение, в котором проживало около 700 дворов, было разделено на три части, каждая из которых называлась не кварталом, а тухумом, хотя в сущности это были не сугубо родственные коллективы, а построенные путем сложения нескольких родственных коллективов – «рукь», которые проживали в одной части селения. Тухум в согратлинском понимании являлся не родственной, а административной единицей⁶³³.

Примерно такое же определение можно дать и цорскому тухуму, который часто являлся продуктом искусственного объединения нескольких патронимий, не связанных между собой кровным родством. Делалось это как для административного удобства, так и для хозяйственных целей. К примеру, в одном из селений Цора «земли ниже сельских дач разделены на 3 тухума. Потом в каждом тухуме разделены на несколько

630. Агларов М. А. Традиционная культура самоуправления в Дагестане XVII – начала XIX в. // Обычай и закон в письменных памятниках Дагестана V – начала XX в. М., 2009. Т. I. До присоединения к России. С. 62.

631. Агларов М. А. Андийцы... С. 164.

632. Константинов И. О. Указ. раб. №2.

633. Агларов М. А. Традиционная культура самоуправления... С. 71.



ароб, в каждой арбе было одинаковое количество дымов; теперь же число дымов различно; между тем все арбы имеют равное пространство земли»⁶³⁴. При этом необходимо было сохранять территориальную близость земель членов одного тухума, для чего «при продаже усадьбы и вообще частных земель общество наблюдает, чтобы они не переходили в посторонние обществу руки, и только при крайнем недостатке средств допускает продажу их не односельцам, но и в этом случае пользуется правом выкупа»⁶³⁵.

Согласно камеральному описанию 1844 г. селение **Ковахчоль** состояло из 139 дымов (258 лиц мужского пола). 72 хозяйства (135 муж.) относились к тухуму Тлебелал, а 67 хозяйств (123 муж.) – к тухуму Чумчаял. Однако все они были лишь причислены к данному тухуму для удобства управления, не являясь представителями этих тухумов по происхождению⁶³⁶.

Согласно камеральному описанию 1844 г. селение **Шамбул** состояло из 23 дымов (40 лиц мужского пола). Все они относились к тухуму Чумчаял, однако только 1 хозяйство (Курбан-Мухаммад сын Хаджи-аги и его сын – Муса) являлось собственно Чумчаял по происхождению, т.е. выходцами из Голоды. Остальные были местными жителями, но были отнесены к Чумчаял для удобства управления⁶³⁷.

Согласно камеральному описанию 1844 г. селение **Килиса-гала** состояло из 5 дымов (10 лиц мужского пола). Все они относились к тухуму Тлебелал, однако все они были лишь причислены к данному тухуму для удобства управления, не являясь представителями этого тухума по происхождению⁶³⁸.

Таким образом, все члены любого общества свободных людей в Цоре, как и в Дагестане, находились в составе или под покровительством определенного тухума. Деление на родственные и квазиродственные группы в самоуправляемом гражданском джамаате наряду с квартальным делением аула является важнейшей структурообразующей чертой гражданской общины⁶³⁹. В Дагестане и Цоре, который по обществен-

634. ЦИАГ. Ф. 236. Оп. 2. Д. 38. Л. 17–17а.

635. *Бақрадзе Дм.* Указ. раб. С. 22.

636. ЦИАГ. Ф. 254. Оп. 1. Д. 2124. Л. 523об-524.

637. ЦИАГ. Ф. 254. Оп. 1. Д. 2124. Л. 520об-523.

638. ЦИАГ. Ф. 254. Оп. 1. Д. 2124. Л. 523об-524.

639. *Агларов М. А.* Традиционная культура самоуправления... С. 62.



но-политическому строю никак не отличался от первого, кварталы и тухумы являлись более низкими, нежели сельское общество, социальными ячейками общества. Тухум Цорского общества в политическом отношении можно сравнить с современной партией или избирательным участком, от которого выдвигается один из участников коллективного исполнительного или законодательного органа. Тухумы делились на меньшие родовые группы (*кьибил*, а далее *рукъ* – авар. «дом»⁶⁴⁰), что также помогало регулированию хозяйственной, общественной и политической жизни общины.

Согласно сведениям, выявленным автором в Центральном историческом архиве Грузии, жители Белокан, Кабахчоли и Шамбула делились на 6 «табунов», на которые они разделились при русском правлении для удобства в административном отношении, хотя прежде «до Орбелиани» у них было 4 «табуна». «Начальники табунов назывались кевха и избирался на неопределенные сроки. Если старшина избираемый на 3 года, будет доволен кевхою, то кевха может» занимать должность довольно долго, «если нет, то табун обязан выбрать другого. Кевхи собирают подати из своего табуна и передают их старшине, получают приказания старшины, они исполняют различные распоряжения начальства. Оджахов много (сколько отдельных фамилий). Оба – тоже много. Разделение на оба имеет экономико-хозяйственное значение и служило для удобства выгона скота»⁶⁴¹.

Центральным компонентом жилой части поселения – селитьбы – в большинстве населенных пунктов левобережья Алазани – Цора – служило специальное место для сельского схода. Обычно в аварских поселениях Цора таким местом служила центральная площадь – *гудеклан*. Гудекан являлся общественным центром селения, местом народных собраний, на которых обсуждались важнейшие вопросы и устраивались праздники. Как пишет Г. Я. Мовчан, «невзрачное с виду место, годекан, был сердцем и мозгом общины»⁶⁴². Сам термин *гудеклан* произошел от глагола *гуде-зи* («говорить», «разговаривать»), распространенного в южных наречиях аварского языка с добавлением *клан* (авар. «ровное место», «площадка»). Интересная аналогия в этой связи прослеживается между

640. Косвен М. О. Указ. раб. С. 189; Мовчан Г. Я. Указ. раб. С. 427.

641. ЦИАГ. Ф. 236. Оп. 2. Д. 87. Л. 23об.

642. Мовчан Г. Я. Указ. раб. С. 467.



формированием аварского «гудекана» и грузинского «убани». Дело в том, что согласно Г. А. Меликишвили, первоначально термином *убани* в грузинском языке обозначалась «площадь» (аналогия с греческой «агорой»). Интересно в этой связи наличие в древнегрузинском языке глагола *убноба* («разговаривать», «говорить»), находящегося в тесной связи с *убани*⁶⁴³. Последнее обстоятельство не может не обращать на себя внимания в связи с формированием аварского термина «гудекан», которое, видимо, протекало по аналогичному принципу.

В цорских селениях гудеканы располагались обычно в специальном огороженном примечетском дворе. Для этих целей вокруг мечетей огораживались значительные территории, размер которых зависел от количества жителей в данном поселении. Были гудеканы всей сельской общины и были тухумные, квартальные⁶⁴⁴. Наряду с гудеканом, являющимся обычно местом сбора джамаата одного селения, существовали места сбора, общие для нескольких селений или для всех поселений Цора, каким было урочище Ахада в Мухахском ущелье.

Название Ахада переводится с аварского языка как «внизу, у подножья», однако оно было превращено тюркоязычными писарями и переводчиками при царских войсках в Агдам (тюрк. «аг дам» – «белый дом»). Однако никаких строений в этом месте вплоть до 1850-х гг., когда здесь поселились цахуры из села Калал, не было. Здесь на собраниях избирались 30 управителей, называемых у аварцев *чIухIби*⁶⁴⁵ и составлявших исполнительную власть. Собрания эти аварцы называют *руккел*⁶⁴⁶ (возможно, от авар. *ракларизе* – «собираться»). Созывался *руккел* обычно ежегодно весной, после праздника первой борозды и в наиболее важных случаях⁶⁴⁷.

Характерно, что принятие законоположений цорских аварцев состоялось как раз в местности Ахада в ущелье реки Дибир-ор. Это произошло на всеобщем собрании «джарцев и их союзников», проживающих от Елису до Билкана в середине XVIII в. (первая арабская версия датирует это событие 1752 годом⁶⁴⁸, а аварская и арабская редакции сборника

643. Меликишвили Г. А. Указ. раб. С. 450.

644. Мовчан Г. Я. Указ. раб. С. 467.

645. Агларов М. А. Самоуправление и его исторические ресурсы в Дагестане // Научный мир. Махачкала, 2009. № 2 (11). С. 32.

646. Агларов М. А. Традиционная культура самоуправления... С. 62.

647. Агларов М. А. Самоуправление... С. 32.

648. Айтберов Т. М. Хрестоматия по истории права и государства Дагестана... Ч. I. С. 51.



законов – 1737 г.⁶⁴⁹). В данном случае мы, видимо, имеем дело лишь с всеобщим принятием, возможно, несколько отредактированной версии действовавших издавна законов. По крайней мере в начале арабского рукописного текста указано, что «это – разъяснение касательно взаимных обещаний и обязательств, а также – главных правил (*кайда*) и канонов (*канун*), которые имели здесь место, начиная с эпохи распространения ислама и вплоть до времени могучей державы Шах-Аббаса»⁶⁵⁰, т. е. с начала XVII в. М. Агларов пишет, что в XVII–XIX вв. у горцев Дагестана и Джарского союза сложилась развитая и по-своему законченная система самоуправления, имеющая за ее пределами редкие аналогии⁶⁵¹. В этом ключе интересно мнение современника, который утверждает, что «правление в Джаро-Белоканской области было республиканское. Каждое селение имело своего старшину... Дела общественные, или важные, решались судом, называемым *Джамат*»⁶⁵². Стоит, наверно, упомянуть, что наряду с гудеканами роль общественных институтов в Цоре выполняли «общеобразовательные религиозные школы», которых только в Джаре в XIX веке было несколько⁶⁵³.

Возвращаясь от социальной роли площадей к их месту в планировке поселения, стоит отметить, что чаще всего она явно выделяется в структуре поселения (Динчи, Макав, Цилбан, Кабахчоли). От нее в таких случаях во все стороны расходятся улицы, которые иногда имеют еще и окружное соединение. Таким образом, селение представляет собой неправильной формы круг или прямоугольник, лучеобразно прорезанный улицами, отходящими от центральной площади. Такая планировка характерна для поселений, свободно расположенных на ровной поверхности. Распространение в Цоре получили также поселения, которые привязаны к рекам, транспортным магистралям или ограничены естественными границами горного ущелья, у выхода из которого они находятся. В таких случаях площади обычно также находятся в центре селения, однако чаще она расположена на главной улице, от которой в обе стороны отходят переулки (Цалбан, Шамбул, Мазумкара). Есть также поселения, в

649. Там же. С. 60, 68.

650. Там же. С. 49.

651. Агларов М. А. Самоуправление... С. 34.

652. Зубарев Д. Указ. раб. С. 553–554.

653. Халаев З. А. Из истории оборонительных сооружений... С. 149.



которых площадь не в центре поселения или не является системообразующим центром, а улицы, вдоль которых тянутся жилые строения, не имеют какой-либо четкой структуры (большинство селений Кабахчоли).

В крупных селениях помимо центральной имелись и квартальные площади. Это характерно и для населенных пунктов Кабахчоли. На квартальных площадях находились квартальные мечети, а на центральной – Джума-мечеть. В Кабахчоли находится Джума-мечеть и около 12 бывших квартальных мечетей⁶⁵⁴, которые ныне стали сельскими, поскольку единый прежде Кабахчоли разделился на самостоятельные селения, бывшие прежде кварталами. Поскольку в Кабахчоли в реальности кварталов больше, то логично, что не все кварталы имели свою мечеть. Жители соседних кварталов собирались в единой мечети, а для южной части Халатала и территории современного поселка Кабахчоли такую функцию выполняла Джума-мечеть (*Бол-мажгит*) селения.

Джума-мечеть Кабахчоли построена в 1297 г. хиджры (1880 г.) на правом берегу реки Мазум-ор на месте старой – деревянной мечети. Ее построили мастера из селений Халатала (Курбачов Рамазан, Капларов Али и Урухов Умар) и Шамбул (Ибрагимов Рамазанхажи, Базаров Али-хажияв, Базаров Лайлахажии). Эта мечеть имеет прямоугольную форму, построена из речного камня и в фасадной части имеет форму галереи (площадь 34х3 метра). С нее внутрь помещения ведут три двери. Крыша сделана из белого железа. Кафедра сделана из дерева и имеет семь ступенек. Потолок, обитый фанерой, опирается на 14 восьмиугольных колонн, выполненных из черных речных камней. В молельном зале 9 деревянных окон. Площадь двора составляет около 300 квадратных метров, а внутренняя – 21х34 метра. Двор огорожен жженым кирпичом⁶⁵⁵.

Перевод арабоязычной строительной надписи, записанной на речном валуне и вставленном в стену Джума-мечети:

«Обладатели благочестия и достоинства – жители общины селения Къабахчоли собрались в составе кадиев, хаджиев и остальных стариков и молодежи и решили построить эту светозарную соборную мечеть. Завершили постройку при помощи Аллаха, помогающего, всесильного в 1297 году. Хвала Аллаху, она была завершена как они планировали.

654. Qabaqçöl və qabaqçöllülər... S. 33.

655. Azərbaycan respublikası məsəclərinin ensiklopediyası / Seyyid Əliəkbər Ocaqnejad. Bakı, 2001. S. 94.



Да примет Аллах их деяния и сделает рай их пристанищем и да помилует Аллах того, кто оказал содействие строительству этой мечети – ал-хаджи Мухаммада сына Рамазана и ал-хаджи Бикал Хаджиява...».

Джума-мечеть Кабахчоли построена в местном архитектурном стиле, поскольку прослеживаются аналогии с мечетями Белокан, Катеха, Тала и Динчи. Судя по всему, эти памятники – продукт единой архитектурной школы, возможно, тех же мастеров или их преемников. В 1930 г. из-за гонений на религию и свободы местных жителей, последние восстали против властей. Однако выступления было жестоко подавлены, убиты несколько десятков сельчан, а мечеть закрыта.

В 1988 г. крыша мечети была обновлена при помощи Чихинова Махамы (имам села), Читиева Абдуллы (будун), Маглиева Мухаммада Али, Юсупова Шабана Сейфулла, Анцухского Али (финансовая помощь) и Горчолова Абакара Махама. Мечеть в Кабахчоли ныне действует и её регулярно посещают 500-600 человек⁶⁵⁶. В 1421 г. хиджры (2000 г.) во дворе мечети был построен минарет. Строительство велось на деньги Мухаммадхажи Дибирова и Амира Чопсиева. Организаторами выступили: Льебел Али (Мамедов), Идрис Читиев, Абакар Гьорчолов, Махама Чихинов и Хаджи Мехдиев. Семья Хаджи Мехдиева также является хранителями мечети.

В Кехса мечеть «Гуруджул» построена в 1924 году⁶⁵⁷. В селении Кехса еще одна мечеть расположена в квартале Иса-уба (*Гуса-уба*). В селении Халатала, в квартале Миски-уба лет 10 назад построена центральная мечеть. Кроме неё, в квартале Кьебед-уба имеется квартальная мечеть (*хИужра*). На сайте Минкультуры АР указано, что джума-мечеть Халаталы была построена в XVI веке⁶⁵⁸, однако в реальности её можно датировать XIX в. Также построена недавно мечеть в селении Умали. В селении Шарип, мечеть расположена рядом с зданием администрацией.

В поселке Кабахчоли центральная площадь находится перед Джума-мечетью, хотя не во всех его селениях наблюдается такая практика. Если раньше центром сосредоточения общественной жизни села служила примечетская поляна, то теперь эти функции выполняет площадь

656. Clifton J.M., Tiessen C., Deckinga G., Mak J., Lucht L. The sociolinguistic situation of the avar of Azerbaijan. SIL International, 2005. P. 7.

657. *Qabaqçöl və qabaqçöllülər...* S. 33-34.

658. Официальный сайт Минкультуры и туризма АР: www.mct.gov.az.



перед администрацией селения либо торговым центром. Эта площадь является также административным и экономическим центром селения. На ней в прошлом располагались магазины, базар, административное здание селения, школа, почта. Эти изменения связаны и с переменами в политической ситуации в Цоре, который подпал под власть Российской империи, устанавливавшей новые порядки в управлении населением и экономической жизни региона.

Тесно связано с местонахождением общественной площади расположение сельских улиц. Если площадь находится в центре селения, то улицы от нее расходятся в разные стороны, соединяя все кварталы. А если площадь расположена на краю селения, то от нее идет главная улица через все селение, от которой ответвляются другие улочки. Если более или менее широкую улицу можно найти в селениях с горизонтальной формой, то в селениях, расположенных на крутых склонах, главных или центральных улиц нет. Обычно в таких селениях после каждого ряда горизонтально расположенных домов тянется узкая улочка из двух рядов. Нередко эти ряды домов составляют сплошную застройку, и, чтобы перейти на соседнюю параллельную улицу, надо пройти до конца улицы, т. е. до конца селения.

Улицы в горных селениях Цора аналогичны горным дагестанским. Они чрезвычайно узки, извилисты и часто неожиданно заканчивались обрывом или тупиком, а иногда даже продолжались в виде узкого туннеля. Если горизонтальные улицы идут более или менее ровно, то вертикально расположенные вьются природными лестницами, а в некоторых селениях их специально укрепляют подпорными стенками, чтобы облегчить движение по ним. Улицы изгибаются, приспосабливаясь к топографическим условиям местности, часто очень круто⁶⁵⁹. Такие улицы были характерны для горных селений Цора, которых сейчас почти не осталось (Буцрах, Цилтаб, Сахилаб), или они перенесены на более ровные участки вблизи старого поселения (Цалбан, Мазумкара, Чедерхев).

Как пишет А. Исламмагомедов о планировке поселений в горном Аваристане, если улица горизонтальной планировки может окончиться тупиком, то улица, идущая сверху вниз, вертикально, никогда не заканчивается тупиком, несмотря ни на какие препятствия, она обязательно выходит на нижнюю окраину селения, пересекая горизонтально идущие

659. Исламмагомедов А. И. Аварцы... С. 175.



улицы. Делается это в следующих целях. Селение никем специально не очищалось от нечистот, эту роль выполнял дождь, а функции санитарных коммуникаций – улицы вертикальной планировки. Вода, стекающая по улицам, промывала их и выносила мусор и грязь из селения. Если на пути встречалось здание, то под ним специально сооружали туннель для свободного стока воды⁶⁶⁰. Этому способствовал, как известно, и сам выбор места для поселения. Обычно селение располагалось на устойчивых участках склона или местах, мало подверженных размыванию грунта. Такой фундамент придает прочность постройкам и имеет санитарное значение.

Кроме того, в санитарных целях для скота существовали отдельные входы во дворы с тыльной стороны усадьбы. При расположении целого ряда усадеб подобным образом вдоль них обычно проходила дорожка для скота, иногда для подвоза сена и вывоза мусора. В Цоре не было принято, как в горном Аваристане, строить хлева и сеновалы (в целях рационализации труда и обеспечения пожарной безопасности) на некотором расстоянии от жилых домов, на окраине селения. В таком случае из подобных строений образовывался целый квартал, что мы можем видеть в настоящее время, к примеру, в селении Камилух Тляртинского района.

В топографии поселений Цора заметное место занимают и кладбища. В горных селениях Цора они, как правило, располагаются на краю селения. Любопытно, что А. Исламмагомедов пишет, что при наклонной местности кладбища никогда не занимают верхнюю часть села, откуда почва может быть размыва и перенесена в селение. Не встречаются в Дагестане, по его словам, и случаи, когда первоначально кладбище было бы расположено внутри селения, хотя в некоторых случаях впоследствии в результате роста населенного пункта кладбище оказывалось на его территории⁶⁶¹. Заметим, что данные по горным поселениям Цора не совпадают с выводами Исламмагомедова по Дагестану. Также мы располагаем сведениями о наличии кладбищ внутри самого поселения, что объясняется отсутствием дефицита земельных ресурсов в цорских предгорных и равнинных поселениях. Свидетельством этому служат огромные приусадебные участки в этих населенных пунктах, из-за чего даже небольшие селения занимали крупные по размерам площади.

660. Там же. С. 175–176.

661. Там же. С. 176–177.



Не только в крупных, но и средних и даже небольших селениях Цора имеются несколько кладбищ. Чаще всего отдельные кладбища были у каждой патронимической группы – тухума. Иногда это были отдельные кладбища, иногда участки на общих сельских или квартальных кладбищах. Кладбища располагались обычно на окраине села или квартала, причем в последнем случае они могли располагаться и в центре села, но на границе двух или более кварталов.

Довольно часто в Цоре, в отличие от горного Дагестана (где подобное невозможно в силу ограниченности земельных ресурсов), встречаются и примечетские кладбища, на которых хоронят особо выдающихся духовных и политических деятелей. В данном случае напрашивается аналогия с грузинской и армянской традицией захоронения на прицерковных кладбищах духовных лиц высокого ранга⁶⁶².

Культовым центром населенного пункта в Цоре являлась Джума-мечеть (*Бол мажгит*), наряду с которой, согласно количеству кварталов, имелись и квартальные мечети (*Бабурчи*). Наряду с мечетями здесь имелись и специальные места для молитв, не имеющие такого статуса. Как пишет путешественник XIX в. «мы то справа то слева от дороги замечаем довольно большие каменные плиты (*какбанаб-клен*. – X. III.), скорее площадки, около родника или проточной воды, поднимающиеся над землю на аршин и больше. На этих площадках здешние магометане совершали свои испиты (молитва)»⁶⁶³.

Интересный феномен, охарактеризованный армянскими этнографами, имеет некоторые аналоги в Цоре. Речь идет о том, что церковь, будучи закреплена в центре поселения, внутри его, как бы выталкивала все остальные, в большинстве своем имеющие языческое происхождение культовые формы на периферию, на окраину поселения⁶⁶⁴. В Цоре мечеть, служа религиозным центром, также вытеснила второстепенные культовые места, имеющие частично языческие корни, но переосмысленные местным населением в исламском ключе, за пределы поселения. Они представлены зияратами, местами, где проходили обряды вызывания дождя и т. д. Обряд вызывания дождя состоял из следующих церемоний. При засухе собирали детей, выбирали из них самого бойкого и

662. Культура жизнеобеспечения и этнос... С. 121.

663. Там же.

664. Там же. С. 130–131.



надевали ему на голову сноп из бузины, покрывавший ребенка до пят. Затем дети во главе с движущимся снопом ходили по дворам. Каждая хозяйка поливала сноп водой и раздавала детям сладости.

Стоит обратить внимание и на одну примечательную особенность. В отличие от некоторых регионов, в которых религиозные здания играли системообразующую роль в возникновении и функционировании сельских поселений⁶⁶⁵, до утверждения ислама в Цоре церковь или другие культовые объекты, на первый взгляд, не выполняли таких функций. Об этом свидетельствует расположение развалин церквей в Цоре в основном за пределами поселений. Еще в XIX веке авторы замечали, что большинство из них находятся вне пределов поселений. «Церкви с куполами и без них, но больших размеров: выше Белакани, в верстах 4–5-ти, в Карадже, в Куме и вблизи Мацеха, в урочище Капис-дара. Общею известностью пользуется курмухская церковь св. Георгия, ниже Каха, у почтовой дороги, посещаемая 10 ноября богомольцами из ингилойцев, как христиан, так и магометан»⁶⁶⁶. Однако, с другой стороны, церкви и другие доисламские культовые объекты, располагавшиеся в пределах поселений, могли также быть полностью разрушены и разобраны на стройматериал, что менее вероятно, или превращены в мечети. Во время войны и разрухи культовые объекты, храмы, обычно не подвергались разрушениям, а всего лишь перестраивались под изменившиеся религиозные потребности местного населения. Чаще разрушались жилые постройки.

Н. Алышов выявил в населенном пункте Исакил-гирма (в составе муниципалитета Шамбул) остатки церкви. Из развалин церкви была возведена ограда, а ее территория была разделена на две части соседями. Западная часть полностью снесена, а в сохранившейся восточной части церкви длина северной и южной стен составляет 6,40 м, а длина восточной стены – 6 м. Алтарь имеет ширину 3,90 м и длину 2,50 м. Ширина пилястр по внешней поверхности северной, южной и восточной стен 25 см, длина – 1 м. Толщина стен составляет 80 см. Памятник построен из жженого кирпича размером 22х23 см на известковом растворе и в настоящее время находится под угрозой полного обрушения⁶⁶⁷.

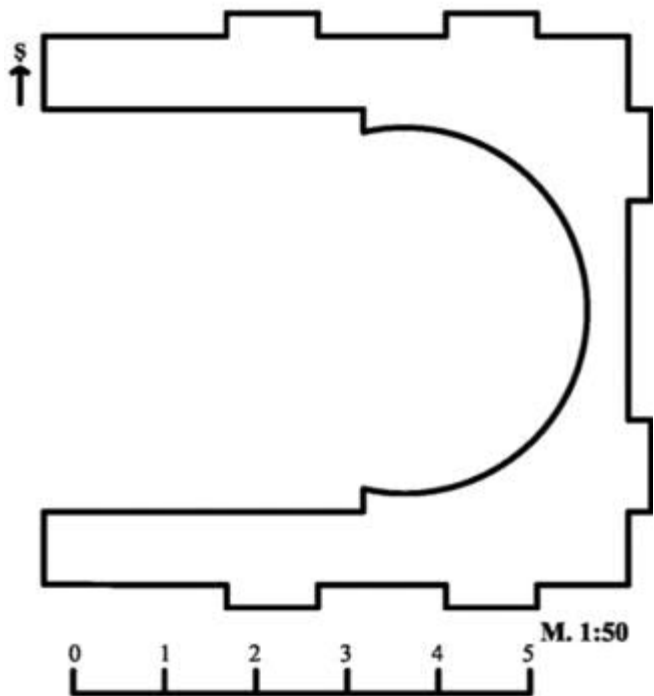
665. Пименов В. В. К истории сложения типов поселений в Карелии // Советская этнография. М., 1964. Вып. 2. С. 5.

666. Бакрадзе Дм. Указ. раб. С. 6.

667. Alishov N.Ə. Balakən, Oğuz, İsmayilli Və Zaqatala rayonun ərazilərindəki xiristian abidələri haqqında // Azərbaycan arxeologiyası və etnoqrafiyası. 2015. № 1. S. 82.



Шамбульская церковь.



Шамбульская церковь (по Н. Алышову).



Еще одна церковь, а точнее ее руины были выявлены на территории селения Халатала в лесу Чиман. Длина церкви с подсобным помещением по северной стене составляет 7,65 м, ширина – 8,40 м. Вспомогательное помещение имеет ширину 3,35 м, длину 7,65 м, длину изнутри 6,20 м, ширину 2,60 м и толщину 70 см. Ширина входной двери внутри храма – 1 м, ширина оконного пространства для внутреннего освещения – 35 см изнутри. Общая ширина самой церкви 5,10 м, длина 7,65 м, ширина алтаря 3,04 м, длина 2 м. В северной стене от линии алтаря 1,25 м, в южной – 1,20 м, в восточном направлении – ниши шириной 45 см и высотой 90 см. В центре алтаря находится окно шириной 50 см и высотой 90 см. Такое расположение окна возможно и над западным входом. Внутренняя часть церкви имеет длину 4,25 м, ширину 3,60 м и толщину 75 см. На южной стороне церкви южные ворота, которые были позже построены и закрыты, имели ширину 1 м и высоту 1,80 м. Ширина западных ворот 95 см. Из-за разрушения невозможно было указать его высоту. Памятник построен в основном на известняковом растворе⁶⁶⁸.

По словам местных жителей, в селе Шамбул, Кахабкиса и Килсабугов также существовали церкви, однако никаких следов памятников не было выявлено⁶⁶⁹.

Наличие необходимого количества родников имело жизненно важное значение для функционирования поселений рассматриваемого периода⁶⁷⁰. Местоположение поселений всегда было привязано к источникам питьевой воды⁶⁷¹. Ремесленные мастерские здесь обычно не представляли собой отдельных кварталов, а размещались в пристройках во дворе усадьбы хозяина. По данным на начало XIX в., в цорских селениях «женщины делают ковры и грубые шелковые ткани; равным образом есть несколько мастеров, делающих сабли, кинжалы, ружья и пистолеты. В некоторых селениях жители содержат красильни для крашения в красный, голубой, темно-зеленый, светло- и темно-синий цвета»⁶⁷².

В Кабахколи еще в XIX в. существовала масса мастерских, в которых изготавливались орудия труда, украшения и предметы быта.

668. Там же. С. 82.

669. Там же. С. 83.

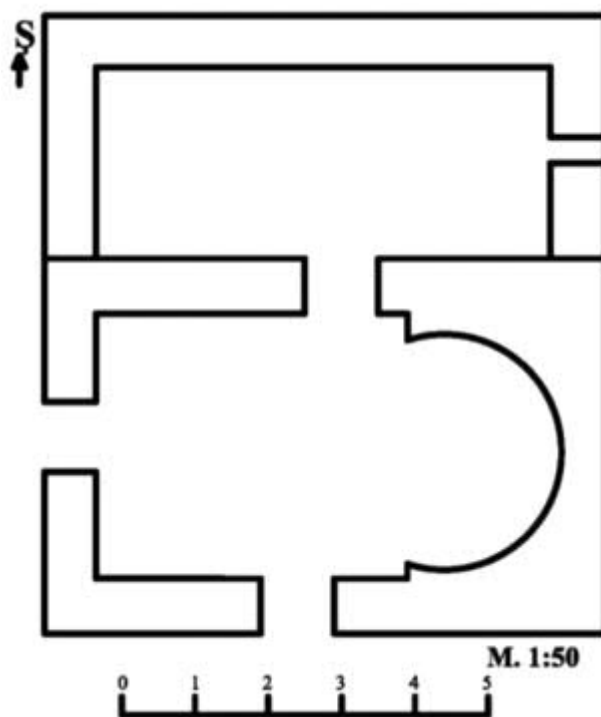
670. Культура жизнеобеспечения и этнос... С. 122.

671. *Кобычев В. П.* Города, селения, жилище... С. 91.

672. *Зубарев Д.* Указ. раб. С. 555.



Халаталинская церковь.



Халаталинская церковь (по Н. Альшову).



Особенно много было мастерских, где кузнецы изготавливали холодное и огнестрельное оружие, предметы домашнего обихода и орудия труда: иглы, щипцы, мотыги, подковы, замки, седла, топоры, косы, серпы и др. Эти мастерские называются аварцами Кабахчоли – *курба*. Сейчас в селеении осталось 5-6 *курба*, где опытные мастера делятся с молодыми секретами своего мастерства.

Основным видом оборонительных сооружений в Цоре являлись боевые башни. Строились они обычно в черте самого селения, являясь составной частью укрепленного жилого комплекса – «гьин» (*hin*; варианты – *гьинд* и *гьинрукъ* –). *Гьин* – типичный в прошлом для Южного Аваристана укрепленный жилищно-производственный комплекс, состоящий из боевой башни с примыкающей к нему укрепленным жилищем с бойницами. Часто башни являлись у аварцев составной частью жилого укрепленного дома⁶⁷⁴.

По камеральному описанию 1844 г. жители сел. Кабахчоли делились на три тохума. Члены Закатальской сословно-поземельной комиссии полагали, что «большинство ковахчеленцев, как и всех почти мугалы, поселившиеся в лезгинских селениях в приписанные к тохумам сих, стараются доказать, что они не мугалы, а лезгины. Названия тохумов в Белоканах, в Ковахчеле, в Катехе и Манехе те же самые, какие мы встречаем в Джарах»⁶⁷⁵.

Однако, как мы видим на примере исследования архивных материалов и устной традиции, указанные «тохумы» аварцев Цора являлись административными единицами, созданными для управления населением, а не кровнородственными коллективами, как это может показаться стороннему наблюдателю. Проиллюстрируем наш вывод на конкретных примерах. Согласно сведениям, выявленным автором в Центральном историческом архиве Грузии, в 1832 г. в Халатала обосновались Гудулов (авар. *гьудул* – «друг») сын Махмадамина и трое его сыновей – Али, Муса и Мамма⁶⁷⁶. Согласно камеральному описанию 1844 г., выявленному автором в том же архиве, среди жителей Кабахчоли числилось трое братьев, сыновей Гудула – 35-летний Муса с 10-летним сыном Махамаали;

673. См. *Мехтиева А.* Народное жилище Азербайджана. Тебриз, 2001. С. 138; *Нэсирли М.Н.* Указ. раб. С. 78.

674. *Никольская З. А.* Указ. раб. С. 160.

675. ЦИАГ. Ф. 2. Оп. 1. Д. 5856. Л. 3-4.

676. ЦИАГ. Ф. 236. Оп. 2. Д. 90. Л. 46-46об.



60-летний Али с 17-летним сыном Тинавом и 40-летний Мухаммад с сыновьями: 15-летним Абдуллой и 7-летним Рамазаном. Согласно этому же документу (приписка к Мусе) их отца с рождения назвали Исаком, но он был более известен под своим вторым именем Гудул. Этот же документ свидетельствует, что Муса входил в состав тухума Тлебелал, а двое его братьев Али и Мухаммад в состав Чумчаял, при этом указано, что они являлись включенными в состав этих тухумов административным порядком, а не вследствие их кровного родства с данным тухумами, тем более если учесть распределение родных братьев по разным тухумам.

§ 3.4. ТУХУМНО-ТЕРРИТОРИАЛЬНАЯ СТРУКТУРА КАБАХЧОЛИ.

В Кабахчоли, как и в других аварских селениях Цора у человека есть две фамилии: это официальная, которая записана в паспорте, и настоящая, под которой его знают в селе. Характерная особенность фамилии окончание на –зул, суффикс принадлежности к какой-то общности людей. Пример: Горзолазул Халаяв⁶⁷⁷ (авар. – «Горзоловых Халаяв»), Чатамазул Мухаммад⁶⁷⁸. Также и тухумы имеют двойные названия: официальное – Бурджаевы и реально применяемое – Бурджаязул⁶⁷⁹.

Муниципалитет Кабахчоли

Населенный пункт был образован по указу от 7 февраля 1991 года на территории, отделенной от селений Халатала, Рохоб и Шарип. Он сразу же получил статус поселка городского типа⁶⁸⁰. В «Энциклопедическом словаре азербайджанских топонимов» указано, что топоним переводится с азербайджанского языка «впереди расположенная поляна»⁶⁸¹. Поселок состоит из 9 улиц (20 yanvar, 28 may, A. Osbanov, Ə. Əfəndiyev, N. Xəlilov, İ. Şamil, M.Ə. Sabir, N. Gəncəvi, Ü. Nacibəyov).

677. Qabaqçöl və qabaqçöllülər... S. 66.

678. Там же. S. 26.

679. Там же. S. 60.

680. Постановление Верховного Совета Азербайджанской Республики № 54-XII от 7.02.1991 г.

681. Azərbaycan toponimlərinin ensiklopedik lüğəti. Bakı, 2007. II cild. S. 5.



Кабахчولي

Кабахчولي – 526 избирателей (2009 год).

Фамилии	Кол-во избир-й	В %	Квар-тал	Название рода	Происхождение
	526	100,00%			
Uruxov	23	4,37%		Урухазул	Чедерхев(1831г.) ⁶⁸²
Əliyev	19	3,61%		Хьуршуязул	Гортноб (1905г.)
Нераев	19	3,61%		ХПеразул	Рехутала
Süleymanov	18	3,42%		Сулеманазул	Рехутала
Рараев	17	3,23%			
Çunayev	15	2,85%		Чунаязул	Билкан ⁶⁸³

682. ЦИАГ. Ф. 236. Оп. 2. Д. 90. Л. 46-46об.

683. ЦИАГ. Ф. 236. Оп. 2. Д. 90. Л. 46-46об.



Eminov	15	2,85%		Иминазул	Билкан
İsayev	14	2,66%		Гисаязул	Рехутала
Qurbaçov	14	2,66%		Къурбачазул	Цунта
Atayev	11	2,09%		Агаязул	Махамалросу
Hudulov	11	2,09%		Гъудулазул	Билкан (1831 г.) ⁶⁸⁴
Camaldinov	10	1,90%		Жамалдинзул	Билкан
Xanayev	11	2,09%		Ханазул	Цалбан
Xalayev	11	2,09%		Халаязул	
Çixinov	10	1,90%		Чихъиназул	Салда
Əsdiyev	10	1,90%		Гасдизул	Кабахчоли
Qarayev	9	1,71%		Къараязул	Чедерхев
Şatrayev	9	1,71%		Шатраязул	
Elayev	8	1,52%		Гелаязул	Рехутала
Gəncəyev	8	1,52%		Ганжаязул	Билкан ⁶⁸⁵
Qazaxov	8	1,52%		Газахазул	Белокан (1833 г.)
Abdullayev	7	1,33%			
Əhmədiyev	7	1,33%		АхІмадизул	Билкан (1831 г.) ⁶⁸⁶
Əhmədov	7	1,33%			
Xattayev	7	1,33%		МалахІазул	Цалбан
Xəlilov	7	1,33%		Халилазул	Чедерхев(1831 г.) ⁶⁸⁷
İsakov	7	1,33%			
Qurbayev	7	1,33%			
Musayev	7	1,33%			
Şəhmirov	7	1,33%			
Çerçiyev	6	1,14%		ЧегІерчизул	Билкан (1831 г.)
Katexliyev	6	1,14%		КІатІихъазул	Катех
Qantayev	6	1,14%		КъантІазул	Билкан
Qurbanəliyev	6	1,14%			

684. ЦИАГ. Ф. 236. Оп. 2. Д. 90. Л. 46-46об.

685. ЦИАГ. Ф. 236. Оп. 2. Д. 90. Л. 46-46об.

686. ЦИАГ. Ф. 236. Оп. 2. Д. 90. Л. 46-46об.

687. ЦИАГ. Ф. 236. Оп. 2. Д. 90. Л. 46-46об.



Mamedov	6	1,14%			
Mehdiyev	6	1,14%		МахІанжаназул	Махамалпросу
Məmmədov	6	1,14%			
Nooyev	6	1,14%		НогІоязул	
Terçiyev	6	1,14%		Терчазул	Мукутль
Bazarov	5	0,95%		Базаразул	Кумур-базар ⁶⁸⁸
Borayev	5	0,95%		Чартаязул	
Burtiyev	5	0,95%		Буртизул	Мацех
Doldolov	5	0,95%		Долдолазул	Белокан
Mahmudov	5	0,95%		МахІмудазул	Рехутала
Mollayev	5	0,95%			
Nurmamedova / Nurməmmədov	5	0,95%			
Sofiyev	5	0,95%		Супуязул	
Bağmanov	4	0,76%		Багъманзул	Белокан (XIX в.)
Hoçberov	4	0,76%		Хочберазул	Махамалпросу (1831 г.) ⁶⁸⁹
Qoçiyev	4	0,76%		КІочІизул	
Şerifov	4	0,76%		Шарипазул	Рехутала
Abakarov	3	0,57%			
Dibirov	3	0,57%		Дибиразул	Чедерхев
Hetayev	3	0,57%		ХІетазул	
Həsənov	3	0,57%			
Xutrayev	3	0,57%		Хутразул	Рехутала
Kusilov	3	0,57%			
Qadayev	3	0,57%			
Qurdayev / Quradayev	4	0,76%		Гъурдазул	Цалбан ⁶⁹⁰ (1831 г.)
Malalov	3	0,57%		Малалазул	
Mustafayev	3	0,57%		КІохазул	

688. Саидова П.А. Чарско-белоканские говоры аварского языка... С. 43.

689. ЦИАГ. Ф. 236. Оп. 2. Д. 90. Л. 46-46об.

690. Саидова П.А. Чарско-белоканские говоры аварского языка... С. 41-42.



Osbanov	3	0,57%		Гусбаназул	
Ramazanov	3	0,57%			
Sultanov	3	0,57%			
Urkayev	3	0,57%		Гурказул	Хашархота
Cirinqov	2	0,38%		Жирингазул	Цалбан
Əlimirzəyev	2	0,38%			
Xacayev	2	0,38%			
Xəlito	2	0,38%			
Qaysayev	2	0,38%		КъехІсазул	Кахиб (1840-е гг.)
Qurbanov	2	0,38%		Къурбаназул	Джар
Maçanov	2	0,38%		Мачаназул	Рехутала
Malaxov	2	0,38%		МалахІазул	Цалбан
Muradova	2	0,38%			
Nuriyeva	2	0,38%			
Nurullayev	2	0,38%			Кардиб
Şoxiyev / Şoxuyev	2	0,38%			
Taşrayev	2	0,38%		Ташразул	
Timirov	2	0,38%			
Yekəyev	2	0,38%		Къапазул	Белокан (1831 г.)
Davudov	2	0,38%			

Муниципалитет Халатала

Населенный пункт и отдельный муниципалитет Халатала⁶⁹¹. Название происходит от аварского слова хала – «длинная» и термина тала – «поляна»⁶⁹². Согласно сведениям 1970-х годов⁶⁹³ и начала 2000-х гг. это было «чисто аварское селение»⁶⁹⁴. В советский период здесь действовал колхоз им. Кирова.

Согласно сведениям, выявленным автором в Центральном истори-

691. Саидова П.А. Закавказский диалект аварского языка. Махачкала, 2007. С. 18.

692. Гейбуллаев Г.А. Топонимия Азербайджана. Баку, 1986. С. 87; Azərbaycan toponimlərinin ensiklopedik lüğəti Bakı, 2007. I cild. S. 234; Нуријев Е.Б. Указ. раб. С. 31.

693. Саидова П.А. Чарско-белоканские говоры аварского языка... С. 40.

694. Саидова П.А. Указ. раб. С. 47.





ческом архиве Грузии, в 1831 г. здесь обосновались Гудулов (авар. *гьудул* – «друг») сын Махмадамина и трое его сыновей – Али, Муса и Мамма⁶⁹⁵. Согласно камеральному описанию 1844 г., выявленному автором в том же архиве, среди жителей Кабахчоли числилось трое братьев, сыновей Гудула – 35-летний Муса с 10-летним сыном Махамаали; 60-летний Али с 17-летним сыном Тинавом и 40-летний Мухаммад с сыновьями: 15-летним Абдуллою и 7-летним Рамазаном.

По преданиям, изначально хутор Халатала был образован в XVIII в. двумя охотниками – друзьями и родственниками, являвшимися выходцами из селения Тлядал (ныне в Бежтинском участке Дагестана). Они переселились «якобы 200-300 лет тому назад»⁶⁹⁶ и основали тухум *Гьудулал* (авар. – «друзья»)⁶⁹⁷, однако видимо не жили здесь постоянно, уходя во время жаркого и малярийного лета в Белоканы, а в прохладное время возвращаясь в Халатала. Скорее всего, вышеуказанный Исак, был известен под тухумным именем *Гьудулов* (в закатальском диалекте, также как и в гидатлинском, вместо аварского суффикса –*ав*, употребляется –*ов*). В 1832 г. после разрушения домов, на месте которых было построено русское укрепление на северо-восточной окраине Белокан, их жители вынуждены были на постоянной основе поселиться в Халатала, что и нашло отражение в приведенных выше архивных документах.

Там же обосновались выходцы из Рехутала, к примеру, *Сулеманал*, которые являются самой многочисленной фамилией в Халатала, а также *Мекъал*, *Ханаял*, *Читлял* и другие.

Из Белокан переселились также *Залхаял*, которые являются фактически ветвью известного коренного в Белоканах тухума *Хлалажсал*. В документе от 1871 г. отражена информация о покупке⁶⁹⁸ поля (*гьенд*) в Кабахчоли за 80 рублей у вдовы по имени Залха и ее сыновей. По ее поручению сделку оформил брат её покойного мужа Дибира – Абдулла сын майора Караали, который в документах указывается как Георгий Галаджев⁶⁹⁹. По преданиям, Залха здесь поселилась с 7 сыновьями, которые приняли фамилию Залхаев. Этот тухум еще в XVIII в. являлся наиболее влиятельным и богатым на территории Белоканского общества (Билкан). К примеру, в 1783 г. упоминается «старшина» Белокан

695. ЦИАГ. Ф. 236. Оп. 2. Д. 90. Л. 46-46об.

696. «На древнем кладбище есть могилы первых основателей селения».

697. Саидова П.А. Чарско-белоканские говоры аварского языка... С. 40-42.

698. Покупатель – белоканец Нурмухаммадил Рамазан.

699. ЦИАГ. Ф. 236. Оп. 2. Д. 87. Л. 67об.



Халатгала

Халажазул Абдуллах и его племянник Муртазали⁷⁰⁰. В 1803 году в качестве «лезгинских старшин деревни Белакань» упоминаются тот же Халажазул Абдулла («Али Джали Абдулла»), Халажазул Ибрагим («Гола Джали Ибрагим») и некий Муртузализул Мухаммад («Ами Муртуз-Али Узул Магмат»), которые по прибытии на переправу Урдо, находившуюся на реке Алазани для ведения переговоров с руководством экспедиционного корпуса армии Российской империи⁷⁰¹.

Предок фамилии *Атаял* – «белоканский житель Ата», проживал в квартале Махамалросу и переселился с другими в Кабахчоли. В документе от 1832 г. среди первых поселенцев в Кабахчоли указан некий Ата сын Абакара⁷⁰². Однако в 1833 г. он ушел в горы и около 8 лет являлся абреком. Некоторые сведения о нем содержатся в рапорте временно

700. «В Белакане находящейся старшина именем Абдул и племянник его Муртаз-Али» [1783 ноября 12. Тбилиси]. Письмо Ираклия II [П. С. Потемкину] о войне с джарцами при Надыр-шахе и позже, о тамошних грузинах, о военных действиях между джарцами и азербайджанскими ханами // Межкавказские политические и торговые связи восточной Грузии (конец 60-х — начало 90-х годов XVIII в.). Документы и материалы / В. И. Гамрекели. Тбилиси. Мецниереба. 1980. Вып. I. С. 107-108.

701. АКАК. Т. I. С. 499.

702. ЦИАГ. Ф. 236. Оп. 2. Д. 90. Л. 46-46об.



управляющего Джаро-Белоканской областью полковника Безобразова от 1841 г., выявленном автором в Центральном историческом архиве Грузии: «*Восемь лет тому назад белоканский житель Ата ушел в горы, с тех пор он безпрестанно нарушал спокойствие своей родины хищничеством и разбоями. Предводительствуя довольно значительными шайками, он не только грабил поселян и людей торговых, но нападал даже на отдельные военные команды, убивал и брал в плен наших солдат. В минувшем году шайки его и другого разбойника Фирдас Магомета состояли из 400 и более, они проходили через всю область увлекая за собою недовольных и эти сборы не только угрожали частными разбоями, но принимали постепенно вид восстания*». В частности, в группу Ата вошел ставший позднее известным Малахил Муртузали и Шабанил Картубан-Махмад, которые сначала скрывались в лесу, но потом вошли в их состав. Если верить этим сведениям, Муртузали с сообщником по заданию царских властей вошли в доверие Ата, который на тот момент находился в белоканских лесах с 9 сообщниками и убили его «11-го числа сего месяца»⁷⁰³.

Еще в декабре 1830 г. упоминается предок Уруховых – белоканец «Арух-Али», находившийся на службе в Закатальской милиции⁷⁰⁴. В дальнейшем, его потомки также обосновались в Халатала.

Халатала (включая хутор Гуржих) – 1395 избирателей (2009 год).

Фамилии	Кол-во избир-й	В %	Квартал	Название рода	Происхождение
	1395	100,00%			
Süleymanov	94	6,74%	Сулеман-уба	Сулеманазул	Рехутала
Hudulov	83	5,95%	Миски-уба	Гьудулазул	Билкан ⁷⁰⁵
Uruhov	77	5,52%	Урух-уба	Урухазул	Чедерхев (1831 г.) ⁷⁰⁶
Seriyeв	64	4,59%	Церазул-уба	Церазул	Цилбан?
Maşanov / Maşanov	65	4,66%	Халатала	Мачаназул	Рехутала

703. ЦИАГ. Ф. 2. Оп. 1. Д. 6995. Л. 4-5.

704. Волконский Н.А. Война на восточном Кавказе с 1824 по 1834 г. в связи с мюридизмом (продолжение) // Кавказский сборник. Т. XII. Тифлис, 1888, С. 196

705. ЦИАГ. Ф. 236. Оп. 2. Д. 90. Л. 46-46об.

706. ЦИАГ. Ф. 236. Оп. 2. Д. 90. Л. 46-46об.



Dibirov	56	4,01%	Къебед-уба	МахІамдибирабзул	Цилтаб
Abdujev	43	3,08%	Миски-уба	ГІадуязул	Рехутала
Atajev	43	3,08%	Миски-уба	Атаязул	Махамалпросу
Murtuzov	40	2,87%	Мазум-дархи	Муртузазул	Рехутала
Lekajev	39	2,80%	Миски-уба	Лекъазул	
Xanajev	38	2,72%	Датху-уба	Ханазул	Цалбан
BozbaXov	37	2,65%	Халатала	КъурахІазул (Чакъалазул)	Цимгуда
Mehdiyev	37	2,65%	Мазум-дархи	БаГармеседазул	Билкан
İsakov	36	2,58%	Церазул-уба	ГІисакъазул	Рехутала
Heydarov	35	2,51%	ХІайда-шагъар	Мекъазул	Рехутала
Koçijev/Qoçijev	33	2,37%	Датху-уба	КІочІизул	
Hetajev	30	2,15%	ХІайда-шагъар	ХІетазул	
Zalxajev	29	2,08%	Халатала	Залхазул (ХІалахжазул)	Билкан
Qebajev	28	2,01%	Къебед-уба	Къебедазул	Рехутала
Ramazanov	27	1,94%	Мазум-дархи	ЧІагуязул (ШаШ махІажиязул)	Тумал
Borajev	25	1,79%	Санур-уба	ЧІартаязул	
Yusubov	24	1,72%	МаГІазул-уба	Хъаназул	Тлядал
Şabanov	23	1,65%	Халатала	Бецазул	Ратлуб
Əhməjev	21	1,51%	Миски-уба	АхІмазул	Чедерхев
Mamedov	21	1,51%	Халатала	МахІмаГІазул	Рехутала
Çitijev / Citiyev / Gitiyev	26	1,87%	Къебед-уба	ЧІитІизул	Рехутала
Qalakiyev	19	1,36%	Мазум-дархи	Къалкъизул	
Doldolov	18	1,29%	Долдол-уба	Долдолазул	Белокан
Qarajev	18	1,29%	Мазум-дархи	ГІисакъазул	Чедерхев ?
Qurbacıov	15	1,08%	Дархи-шагъра	Къурбачазул	Цунта
Xəlilov	15	1,08%	Халатала	Халилазул	Чедерхев (1831 г.) ⁷⁰⁷
Zöhrəjev	14	1,00%	Миски-уба	Зугъраязул	
Abdullajev	13	0,93%	Къебед-уба	ЛекъІажизул	Дагестан
Həmzəjev	13	0,93%	Къебед-уба	ХІамзаязул	
Eminov	11	0,79%	Сулеман-уба	Иминазул	Билкан
Osmanov	11	0,79%	Къебед-уба	ГІусманазул	Дагестан
Timirov	11	0,79%	ТІимир-уба	ТІимиразул	
Əhmədov	10	0,72%	Къебед-уба		Дагестан
Şixijev	10	0,72%	Халатала	Шихиязул	

707. ЦИАГ. Ф. 236. Оп. 2. Д. 90. Л. 46-46об.



Əliyev	9	0,65%	Долдол-уба	Урухазул	Чедерхев (1831 г.) ⁷⁰⁸
Hurunov	9	0,65%	Церазул-уба	ХІурҒаназул	
Qacarov	9	0,65%		Къажаразул	
Şuxiyev	8	0,57%	Халатала	Шикилизул	Шеки
Hontoyev	7	0,50%	Санур-уба	ХІонтаязул	Рехутала
Maayev	6	0,43%	МаҒазул-уба	МаҒаязул	Рехутала
Nəbiyev	6	0,43%	Къебед-уба?		Шеки (Нуха)
Xalitov	6	0,43%	Датху-уба	Халитазул	Хурух
Coqiyev	5	0,36%	Мазум-дархи	Жугуязул	
Нахов	5	0,36%	Къебед-уба	ХІахъазул	
Махәев	5	0,36%	Халатала	Махәязул	Цунта
Nooyev	5	0,36%	Урух-уба	Ногоязул	Шарип
Gəncəyev	4	0,29%	Халатала	Ганжәязул	Билкан ⁷⁰⁹
İsayev	4	0,29%	Сулеман-уба	Зинозул	Рехутала
Kalayev	4	0,29%	ЧІаргал-уба	Калаязул	Чардах (Закагала)
Həbibov	3	0,22%	Къебед-уба	МарҒабатзул	
Malaxov	3	0,22%	Дархи-шагъра	МалаҒазул	Цалбан
Məmətiyev	3	0,22%	Халатала	МахІматІазул	Рехутала
Nuriyev	3	0,22%	Миски-уба	ХІабибазул	Рехутала
Qurbanov	3	0,22%		Къурбаназул	Джар
Şəfiyev	3	0,22%	Гумаханазул-уба	Гумаханазул	
Səidov	3	0,22%			
Dayiyev	2	0,14%	Халатала	Дайиязул	Рехутала
Həbilov	2	0,14%		Гъабилазул	
Herçiyev	2	0,14%	Къебед-уба	ХІерчиязул	Рехутала
Həsənov	2	0,14%		ХІасаназул	
İsmayilov	2	0,14%			
Maqamedov	2	0,14%	Мазум-дархи		Гунибский район
Maqamedzahidov	2	0,14%			Дагестан
Qaplarov	2	0,14%	Халатала	Капдаразул	Камилух
Qarabaltayev	2	0,14%	Церазул-уба	Гъарбатазул	Шарип
Qoqayev	2	0,14%		Къокъазул	Кусур (1831 г.)
Qurdayev	3	0,22%	КъурахІ-шагъра	Гъурдазул	Цалбан ⁷¹⁰ (1831 г.)

708. ЦИАГ. Ф. 236. Оп. 2. Д. 90. Л. 46-46об.

709. ЦИАГ. Ф. 236. Оп. 2. Д. 90. Л. 46-46об.

710. Саидова П.А. Чарско-белоканские говоры аварского языка... С. 41-42.





Şatrayev	2	0,14%	КъурахI-шагыра	Шатразул	
Terçiyev	2	0,14%		Терчазул	Мукутль
Xutrayev	2	0,14%		Хутразул	Рехутала
Omarov	2	0,14%	Къебед-уба	Гумаразул	
Muştafayev	2	0,14%	Урух-уба	КЮхазул	
Şoldubanov	2	0,14%	Къебед-уба	Шолдубанал	Рехутала
Qamaçov	2	0,14%	Мазум-дархи	ГамачIал	Гунибский район

Гуржих

Хутор, входящий в состав муниципалитета Халатала. В азербайджанском написании в советский период приводилось как Гёрюджюк⁷¹¹, но потом было изменено на Гёйрюджлюк (Güyüclük), что в переводе с азербайджанского переводится как «ясеневый»⁷¹².

Гуржих – 16 избирателей (2009 год).

Фамилии	Кол-во избир-й	В %	Квар-тал	Название рода	Происхождение
	16	100%			
Kalayev	4	25,0%		Калазул	Чардах (Закатала)
Koçiyev/Qoçiyev	4	25,0%		КЮчIизул	
Əhmədov	4	25,0%			
Gəncəyev	3	18,8%		Ганжазул	Билкан ⁷¹³
Əhməyev	1	6,3%		АхIмазул	Чедерхев

Зукал

Согласно сведениям Вахушти Багратиони, к северу от реки Мазум-ор («Мацис-цкали»), «на поляне находится крепость Траца-кала, но она заброшена»⁷¹⁴. Принимая во внимание локализацию Багратиони и сведения топографических карт XIX – начала XX вв. мы с уверенностью можем локализовать данную крепость в местности Зукал. Здесь в местности Кала-бугаб⁷¹⁵ (авар. Хъалабугаб – «[местность, где] расположена

711. Азербайджанская ССР. Административно-территориальное деление на 1 января 1961 года. Баку, 1961. С. 35; Азербайджанская ССР. Административно-территориальное деление на 1 января 1977 года. Баку, 1979. С. 29.

712. Бушыева Е.Н. Словарь географических терминов и других слов, встречающихся в топонимии Азербайджанской ССР. Москва, 1971. С. 48.

713. ЦИАГ. Ф. 236. Оп. 2. Д. 90. Л. 46-46об.

714. Царевич Вахушти. География Грузии... С. 120-121.

715. ЦИАГ. Ф. 13. Оп. 4. Д. 92. Л. 35.



крепость»; ср. с сел. Килса-буков), на границе Белоканского района АР и Лагодехского района ГР и располагалась крепость, заброшенная вероятно во второй половине XVII в.

По данным всесоюзной переписи 1926 г. в населенном пункте «Зогал» жило 4 семей из 13 человек, все «авары»⁷¹⁶. На аварском языке данная местность называется *Зукъалазда* («у кизиловых [зарослей]»)⁷¹⁷, а сам населенный пункт – *Зукъал*. Позднее к названию был присоединен азербайджанский суффикс –лык, который показывает множественность. Согласно справочнику административно-территориального деления Азербайджанской ССР на 1961 г. в сельсовет Халатала входил населенный пункт Зогаллык⁷¹⁸. Впоследствии жители переселились в Халаталу, а сам населенный пункт до 1977 года потерял свой статус⁷¹⁹ и сейчас официально его не существует.

Муниципалитет Шарип

Данный населенный пункт возник на месте сезонного хутора предгорного аварского селения Рехутала. Согласно сведениям, записанным в начале XX в. *«предание называет этот участок первоначальным местом обитания жителей теперешнего села Ковахчол, переселившихся в долину много лет назад»*⁷²⁰.

Е.Л. Марков и Л.Л. Млокосевич уточняют, что речь идет об урочище «Рехутала» и дают ему географическую характеристику, описывая его как «прекрасный свободный участок в Белоканской лесной даче», лежащий в ущелье на правом берегу реки Билкан-ор в 4,5 км выше Билкана. Они предлагали основать здесь центральную усадьбу Закатальского заповедника, поскольку отсюда в заповедник вела хорошая тропа и мост через реку Билкан-ор, сооруженный в 1931 г. в местности «Боцрах» вблизи Рехутала. Само Рехутала, по их словам, представляет собой «необычайно красивое, уединенное и живописное расположенное» урочище. *«Участок с трех сторон закрыт от ветров густо-лесистыми*

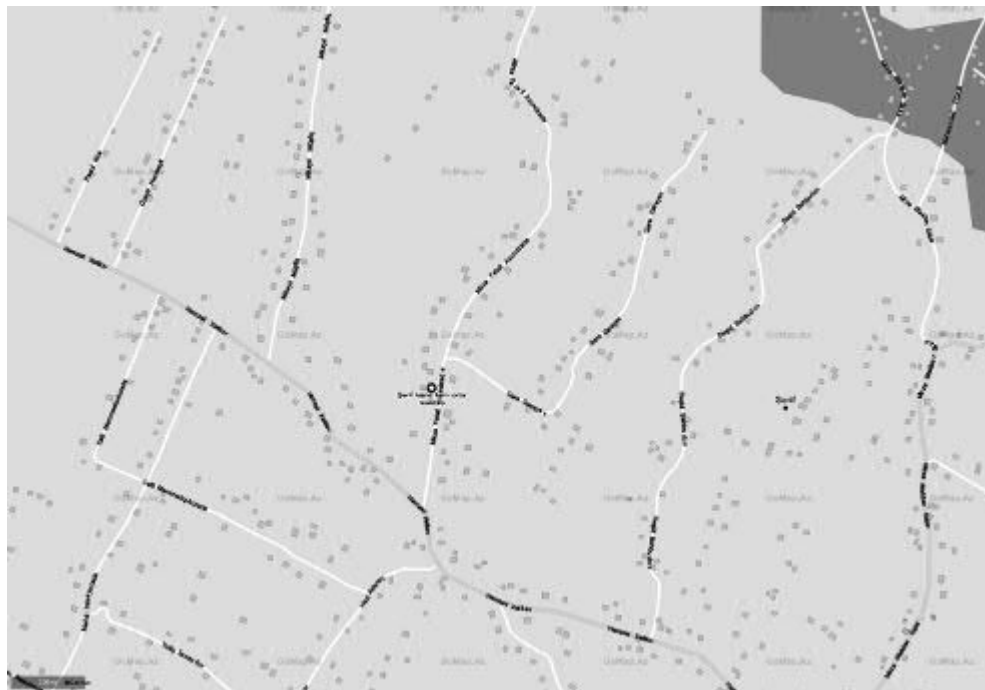
716. Список населенных мест Азербайджана...

717. *Микаилов К.Ш.* Джаробелоканская топонимия и микропонимия (рукопись). 1976. Л. 4.

718. Азербайджанская ССР. Административно-территориальное деление на 1 января 1961 года. Баку, 1961. С. 35.

719. Азербайджанская ССР. Административно-территориальное деление на 1 января 1977 года. Баку, 1979. С. 29.

720. *Марков Е.Л., Млокосевич Л.Л.* Закатальский заповедник. Баку, 1935. С. 75.



Шарип

хребтами, расположен на юго-восток и представляет собой ровную в общем террасу около 20 га, заросшую множеством плодовых деревьев и кустарников (хурма, мушмула, айва, боярышник, кизил, яблони, груши и т.д.), также – грабинником, бирючиною и массой других растений. Среди них разбросаны одиночно многосотлетние великаны величественного вида – грецкие орехи, дубы, грабы и др. В участок врезаются отверстия живописных ущелий, а в центре протекает небольшой ручей хорошей питьевой воды, которая может быть использована для усадьбы. Если бы в будущем понадобилась вода для орошения – на участке сохранились остатки старой оросительной канавы из реки, которую легко можно возобновить»⁷²¹.

После того, как в 1830 г. Джарскую республику заняли русские войска, в следующем году было решено на окраине Белокан построить укрепление, чтобы прервать сообщение аварцев Цора с горной Аварией,

721. Там же.



а потому аварские селения, расположенные выше по ущелью, становились препятствием на пути осуществления этого плана местных властей Российской империи. Соответственно, эти селения было решено выселить на равнину, где их легче будет контролировать и держать в покорности. Поставленные перед необходимостью покинуть родные селения, часть жителей бежала в Дагестан, а другая – решила обосноваться на своих родовых хуторах, расположенных на приалазанской равнине.

Часть жителей селения Рехутала, имевшая на территории современного Кабахчоли свои хутора, решила обосноваться здесь. Среди них были и трое братьев – сыновей Шарипа. Согласно сведениям, выявленным автором в Центральном историческом архиве Грузии, в 1832 г. здесь обосновались братья: Исмаил, Рамазан и Тинав – сыновья Шарипа⁷²². Согласно камеральному описанию 1844 г., выявленному автором в том же архиве, среди жителей Кабахчоли числилось двое братьев – Тинав и Рамазан сыновья Махмад-Шарипа (видимо его отца называли при рождении Мухамад-Шарип, но в быту все его называли Шарип). Их старший брат Исмаил к тому времени уже умер, но в документе указан его сын Махмуд, которому исполнилось 20 лет (позже, при составлении новых списков на документе сделана приписка, что у Махмуда родился сын Муртазали). Тинаву, согласно этому документу, было 55 лет, а младшему брату Рамазану – 40 лет. С Рамазаном жил и его младший брат Гасан, которому было 20 лет, а с Тинавом его 15-летний сын Махди. Таким образом, все они являются потомками Шарипа – жителя селения Рехутала, родившегося приблизительно в 1750 году и умершего около 1825 г.

В данном документе указано, что они входили в «тухум Чимчилинский», но в качестве лиц, которые присоединились в административном порядке к данному тухуму, а не принадлежали к нему по происхождению. То есть данный «тухум» являлся скорее административной единицей, нежели отражением кровного родства. Таким образом данные семьи образовали постоянный населенный пункт, который вначале назывался Шарип-уба, а в дальнейшем стал называться просто Шарип. Вокруг них поселились и другие семьи из Рехутала и других местностей и в итоге образовался самый крупный квартал Кабахчоли, разделенный в дальнейшем на две части.

722. ЦИАГ. Ф. 236. Оп. 2. Д. 90. Л. 46-46об.



Основной для разделения послужило административное деление селения на два колхоза – им. Мирзы Аликбер Сабира и Мешади Азизбекова⁷²³. Старая часть Шарипа, входившая в колхоз имени М.Э. Сабира⁷²⁴ стала по-прежнему называться Шарип, а «новая», входившая в колхоз имени М. Азизбекова – получила азербайджанское название «Ени-Шариф», хотя население по прежнему называло его Умали. Шарип по сей день остается «чисто аварским селением»⁷²⁵.

Гелаял образованы от семьи «Эро» сына Ибрагима, переселившегося в 1831 г. из Рехутала в Кабахчоли⁷²⁶. *Шатраял* произошли от Махама сына Шатра, упомянутого в камеральных списках жителей Кабахчоли в 1844 г.⁷²⁷ Значительная часть жителей Шарипа и Кабахчоли в целом, является потомками переселенцев из Грузии. Из поздних переселенцев в селении живут несколько семей (среди них мусавитовы, которые известны как *Таракама Хасанил васыл* (авар. «сыновья герекемейца Хасана») и живут в квартале Багъман-уба. На самом деле Хасан – выходец из Хашархота, переселившийся в селение Кабахчи Магодехского района Грузии и оттуда, владея азербайджанским языком и подвергшись культурной ассимиляции, переселившийся в Кабахчоли. Таким образом, фактически они являются аварцами из селения Хашархота Бежтинского участка РД.



instituteofhistory.ru

Шарип – 1940 избирателей (2009 год).

Фамилии	Кол-во избир-й	В %	Квартал	Название рода	Происхождение
	1940	100,00%			
Qıştarov	151	7,78%	Хутра-уба	Гъистаразул	Рехутала
Süleymanov	133	6,86%	Кучук-уба	Сулеманазул (Кучукал)	Рехутала
Mehdiyev	95	4,90%	МахІанжан-уба	МахІанжаназул	Махамалросу
Xutrəyev	85	4,38%	Хутра-уба	Хутразул	Рехутала

723. Саидова П.А. Чарско-белоканские говоры аварского языка... С. 40.

724. Qabaqçöl və qabaqçöllülər... S. 19.

725. Гусейнова Б.М. Указ. раб. С. 47.

726. ЦИАГ. Ф. 236. Оп. 2. Д. 90. Л. 46-46об.

727. ЦИАГ. Ф. 254. Оп. 1. Д. 2124. Л. 523об-524.

728. Clifton J.M., Tiessen C., Deckinga G., Mak J., Lucht L. The sociolinguistic situation of the avar of Azerbaijan. SIL International, 2005. P. 5.



Filiyev	66	3,40%	КІудабшагъра	ПилГализул	Билкан (XIX в.)
Herdayev	66	3,40%	Эхеди-уба	Мекъазул	Рехутала
Elayev	67	3,45%	Кучук-уба	Гелаязул	Рехутала
Nooyev	49	2,53%	Росдал идара	НогГоязул	
Xanayev	47	2,42%	КІудабшагъра	МахІамчизул	Билкан (XIX в.)
Herayev	42	2,16%	Хутра-уба	ХІеразул	Рехутала
Camaldinov	40	2,06%	Жамалдин-уба	Жамалдинзул	Билкан
Atayev	39	2,01%	Эхеди-уба	Атаязул	Махамалпросу
Qacarov	39	2,01%	Гъажар-уба	Гъажаразул	
Şarifov	37	1,91%	Балазул-уба	Шарипазул	Рехутала
Kahayev	34	1,75%	Балазул-уба	Хъуршуязул	Гортноб (1905 г.)
Balayev	33	1,70%	Балазул-уба	Балаязул	Рехутала
Yeznayeve	33	1,70%	Эхеди-уба	КІохазул	
Tinayev	32	1,65%	КІудабшагъра	Тиназул	Рехутала
Yusubov/Yusibov	30	1,54%	КІох-уба	КІохазул	
Anaracəbov	29	1,49%	Цияб уба	Анаражабазул	Рехутала
Sarkayev	29	1,49%	Сарка-уба	Сарказул	Рехутала
Çerçiyev	27	1,39%	ЧегІерчиял	ЧегІерчизул	Билкан (1831 г.)
Əhmədov	27	1,39%	Эхеди-уба	АхІмахІажизул	Кварели
İsayev	27	1,39%	ГІисазул-уба	ГІисаязул	Рехутала
Əliyev	25	1,29%	Багъман-уба	КІабализул	Кабали
Naçiyev	25	1,29%	ГІисазул-уба	Кончоязул	Чорода (Томурал)
Qarabaltayev	24	1,24%	Гъажар-уба	Гъарбатазул	
Bağdatov	23	1,19%		Багъдатазул	
Heydərov	23	1,19%		Мекъазул	Рехутала
Katəxliyev	23	1,19%		КІатІихъазул	Катех
Maqamedov	22	1,13%	Хъваназул-уба	ХІасакІолазул	Тлядал
Qurbanov	22	1,13%		Къурбаназул	Джар
Abdullayev	21	1,08%	Хъваназул-уба	ХІасакІолазул	Тлядал
Hüseynov	18	0,93%		МалахІазул	Цалбан
Xattayev	17	0,88%	ЛокІ-уба	МалахІазул	Цалбан
Bağmanov	16	0,82%	Багъман-уба	Багъманзул	Белокан (XIX в.)
Mahmudov	15	0,77%	КІудабшагъра	УнхІалазул	Гведыш
Mamedov	15	0,77%	Багъман-уба	КІабализул	Хашархота
Qadayev Elnur Məhəmməd	15	0,77%			
Hədisov	14	0,72%	ХІадис-уба	ХІадисал	Хурух
Musayev	14	0,72%			Тохота
Şatrayev	14	0,72%	Балазул-уба	Шатраязул	(1844 г.)



Məmmədov Elnur Bəkir	13	0,67%			
Muštafayev	13	0,67%	КЮх-уба	КЮхазул	
Öməröv	13	0,67%	ТухТум-уба	ХІасакЮлазул	Глядал
Davudov	12	0,62%			Катех
Şabanov	12	0,62%		Бецазул	Ратлуб
Tayibov / Teyubov	14	0,72%	КЮдабшагъра	ТПийбазул	Рехугала
Tuhumov	11	0,57%	ТухТум-уба	ТухТумазул	Хашархота
Həsənov	10	0,52%	ГПисазул-уба	Ракъазул	Ратлуб
Kanayev	10	0,52%	КЮдабшагъра	Шарипазул	Рехугала
Şeyixov	10	0,52%	ШПийх-уба	ШПийхазул	
Nəcməddinov	9	0,46%	Хъваназул-уба	ХІасакЮлазул	Глядал
Yekayev	9	0,46%	Байдар-уба	Нугъизул	Рехугала
Baydarov	8	0,41%	Байдар-уба	Байдаразул	Рехугала
Lokov	8	0,41%	ЛокІ-уба	ЛокІазул	Билкан
Məlikov	8	0,41%	Маликазул-уба	Маликазул	
Qardaşov	8	0,41%		Гъардашазул	Тохота?
Kovxayev/ Kuxayev	8	0,41%	Байдар-уба	Колхазул	Билкан
Çikarov	7	0,36%		ХъахТуязул	Салда
Daylaxov	7	0,36%	МахІанжан-уба	МахІанжанал	Махамалросу
Nurtanayev	7	0,36%		НуртІаназул	Рохоб
Ustayev	7	0,36%	Байдар-уба	УстагТумаразул	
Çiriyev	6	0,31%	КЮдабшагъра	Çиризул	Хурух
Məhərrəmov	6	0,31%	КЮдабшагъра	Падаразул	
Stokolov	6	0,31%	Эхеди-уба	СутІакІазул	Бежта
Çaxiyev	5	0,26%		ÇахІизул ?	
Cəbrayilov Ramazan İbr.	5	0,26%			
Qaysayev	5	0,26%		КъехІсазул	Кахиб (1840-е гг.)
Qebeyev	5	0,26%		Къебедазул	Халатала
Rüstəmov Fikrət Nəbi	5	0,26%			Эхеди Тала
Sofiyev	5	0,26%	Хъваназул-уба	Супуязул	Шарип
Cüciyev	4	0,21%	Балазул-уба	Гпатханазул	
Çunayev	4	0,21%		Çунаязул	Билкан ⁷²⁹

729. ЦИАГ. Ф. 236. Оп. 2. Д. 90. Л. 46-46об.



Əzizov Həmzət Murad	4	0,21%			
Horcolov	4	0,21%		Гьорчолазул	Кахиб
Kusayev	4	0,21%	Эхеди-уба	Кусаязул	
Muxtarov	4	0,21%	КІудабшагъра	ТІиназул	Рехутала
Qazaxov	4	0,21%		Газахазул	Белокан (1833 г.)
Ramazanov	4	0,21%	Хьваназул-уба	НахІадисезул	Нахада
Xəlilov	4	0,21%	Байдар-уба	Халилазул	Чедерхев (1831 г.) ⁷³⁰
Yaqubov Şəhmir	4	0,21%	ГІисазул-уба	Якъупазул	Тохота
Bazarov	3	0,15%		Базаразул	Кумур-базар ⁷³¹
Muradov Səməd Nəcəf	3	0,15%			
Qarayev	3	0,15%		Къарязул	Чедерхев
Qerayev Şamil Əmir	3	0,15%	Хутра-уба	ХІеразул	Рехутала
Qoqayev	3	0,15%		Къокъазул	Кусур (1831 г.)
Aŋqbazov	2	0,10%		ГІанкІбацІазул	Билкан
Yusifov	2	0,10%	Балазул-уба	Лачиназул	
Hudulov	2	0,10%		Гьудулазул	Билкан ⁷³²
İbrahimov Sahil Ramiz	2	0,10%			
Mollayev	2	0,10%			Кардиб
Nuriyeva Məyrəmana Harun	2	0,10%			
Osmanov Teymur Rəsul	2	0,10%			
Salehov Paşa İbrahim	2	0,10%			
Şamxalov	2	0,10%		Шамхалазул	Рехутала
Şəhmirov Əli Məhəmməd	2	0,10%			
Tosov	2	0,10%		ТІосазул	Чедерхев
Kazim Rəcəb	2	0,10%			
Zakariyev	2	0,10%	Хьваназул-уба	ХІасаКІолазул	Тлядал

730. ЦИАГ. Ф. 236. Оп. 2. Д. 90. Л. 46-46об.

731. Саидова П.А. Чарско-белоканские говоры аварского языка... С. 43.

732. ЦИАГ. Ф. 236. Оп. 2. Д. 90. Л. 46-46об.



Муниципалитет Умали

Умали представляет собой «чисто аварское селение»⁷³³, расположенное в Кабахчоли. В советское время Умали входил в состав селения Шарип⁷³⁴. Административный статус он получил 7 февраля 1991 года, когда часть села Шарип на территории колхоза им. М. Азизбекова была выделена из Шарипского сельского совета и внесена в список населенных пунктов района под названием село Ели Шариф⁷³⁵. Фактически же это селение Умали⁷³⁶, а точнее местность в Кабахчоли, которая упоминается в архивных документах как Умалис⁷³⁷. Крайне вероятно, что с 1870 г.⁷³⁸ Населенный пункт возник как квартал Кабахчоли в результате за счет переселенцев из селения Шарип, из двух частей Кудаб Умалиб и Тинаб Умалиб. Основой для образования селения послужил колхоз имени Мешади Азизбекова⁷³⁹.

Касаясь этимологии данного топонима, приведем цитату из статьи азербайджанского исследователя (Р.М.) Юзбашева: «Авары преимущественно живут в Белоканом, Закатальском... районах республики. Здесь мы встречаем аварские термины *раса* «корытообразная долина», *каци* «перевал», *умали* «поле» от «река» *туб* «большой», *тинаб* «маленький»⁷⁴⁰. Таким образом, этимология данного топонима восходит к местному аварскому термину *умали*, которое переводится как «пахотное поле». Также следует отметить ошибочность мнения, согласно которому название происходит от аварского слова *умумал/умумул*, т.е. «предки»⁷⁴¹.

До конца XIX в. большая часть земель селения Умали была занята садами и пахотными землями, принадлежавшими как жителям Кабахчоли, так и нежителям джарцев. Атапизский судья, участвующий в делах Закатальской сословно-поземельной комиссии, свидетельствует о том, что из джарцев здесь землями владел только 58-летний представитель

733. Гусейнова Б.М. Указ. раб. С. 47.

734. Азербайджанская ССР. Административно-территориальное деление на 1 января 1977 года. Баку, 1979. С. 29.

735. Постановление Верховного Совета Азербайджанской Республики № 54-ХП от 7.02.1991 г. «О частичном изменении административно-территориального деления Мирбаширского, Пушкинского, Саатлинского, Физулинского, Джебрайльского и Шамхорского районов Шушинского района Нагорно-Карабахской автономной области».

736. *Qabaqçöl və qabaqçöllülər...* S. 53.

737. ЦИАГ. Ф. 236. Оп. 2. Д. 80. Л. 20.

738. ЦИАГ. Ф. 236. Оп. 2. Д. 87. Л. 70.

739. *Qabaqçöl və qabaqçöllülər...* S. 19.

740. Юзбашев Р.М. Указ. раб. С. 164.

741. Azərbaycan toponimlərinin ensiklopedik lüğəti. Bakı, 2007. I cild. S. 111.



Умали. Север



Умали. Юг



тухума Нухиязул – Давудазул Давуд Маллаосман-вас. Он являлся крупным землевладельцем, которому принадлежали 10 тагар земли в самом Белокане, в Гугаме – 7 тагаров, однако подавляющее большинство его земель располагалось вокруг Кабахчоли. Это земельный участок на 50 тагаров, расположенный «на даче Омали», т.е. Умали и земли на 300 тагаров, расположенные выше леса Керчаб-рох (ныне земли между селением Кехса и грузинской границей). Также ему принадлежали земли ниже холма Хазина-корт вплоть до реки Алазани⁷⁴². Последний участок располагается ныне между реками Мазум-ор и Улган-ор южнее селения Кацибко.

В состав Умали вошел и квартал *Хъваназул уба* (авар. – «хутор хванов», т.е. жителей территории, ныне выходящей в состав Бежтинского участка Республики Дагестан), который соответствовал седьмой бригаде колхоза имени М. Азизбекова. Данный квартал – около 20 домов – образовался в 1944 г., когда жителей аварского селения Ареши Кварельского района насильственно переселили в Чечню, а данный населенный пункт заселили западными грузинами и назвали Мтисдзири. Часть жителей Ареши скрытно мигрировала в Кабахчоли и обосновалась на границе Шарипа и Умали, на землях тухума *Къаназул* (фамилия Екаевы). Другая часть переселилась туда в 1953 году. К примеру, Рамазанов Омар Мухамадилав родился в 1896 г. в селении Тлядал (ныне в составе Бежтинского участка), учился у известного алима Кебедмухаммада в сел. Бежта, а также у других ученых, работал в почтовом отделении в Анцухе. Проживал в селении Ареши, а потом переселился в Чечню, но в 1953 году вернулся в Цор. Родное селение его было занято и он вынужден был поселиться в Кабахчоли. Здесь у него в 1955 году родился сын Магомедрасул. Все *хъванал* в Кабахчоли – выходцы из сел. Тлядал. Часть тлядалцев обосновалась также в селении Почбина Белоканского района. Всего в Белоканском районе проживает чуть больше 100 семей тлядалцев.

В Умали и других селениях Кабахчоли проживает немало представителей тухума Малахал – выходцах из сел. Цалбан. Согласно сведениям второй половины XIX в. известный руководитель восстания 1863 г. Малахазул Мургузали проживал в «цаблованском ущели, выше Белокан», однако значительное количество представителей Малахал проживали в Кабахчоли («в Ковахчель, в котором находится большая часть его тухума»)⁷⁴³.

742. ЦИАГ. Ф. 1638. Оп. 1. Д. 5. Л. 158.

743. По поводу восстания в Закатальском округе в 1863 году // Кавказский сборник. Т. X. Тифлис, 1886. С. 598.



На рубеже XIX-XX вв. в Кабахчоли переселился согласно устной традиции некий осетин Шабан Джанаев, чьё потомство проживает ныне в сел. Умали и Кехса. Родиной Джанаевых считаются Синдзисар, Сирнад и другие маленькие, ныне покинутые селения в Нарской котловине. Это самый юг Северной Осетии, ныне находящийся в составе Алагирского района.

Помимо тлядалцев, в Умали есть и переселенцы из других селений горной Аварии. К примеру, фамилия Капдаровых, по преданиям, основана выходцами из селения Камилух⁷⁴⁴.

Умалиб (Цияб Шарип) – 1468 избирателей (2009 год).

Фамилии	Кол-во избир-й	В %	Квартал	Название рода	Происхождение
	1468	100,00%			
Qoqayev	84	5,72%		Къокъазул	Кусур (1831 г.)
Xəlilov	76	5,18%		Халилазул	Чедерхев(1831 г.) ⁷⁴⁵
Paraqov	67	4,56%		Папахазул	Джар (1831 г.)
Bağmanov	60	4,09%	Багъман-уба	Багъманзул	Белокан (XIX в.)
Xattayev	57	3,88%		Малахазул	Цалбан
Mutuxov	56	3,81%		Мутухазул	Цимгуда (XIX в.)
Yekəyev	55	3,75%		Къапазул	Белокан (1831 г.)
Tuhumov	54	3,68%	ЛокI-уба	ТухIумазул	Хашархота
Urkayev	53	3,61%	ЛокI-уба	Гурказул	Хашархота
Bicilov	38	2,59%		Гаматазул	Бочох (Анцух)
Çunayev	34	2,32%		Чунаязул	Билкан ⁷⁴⁶
Nurtanayev	33	2,25%		НуртIаназул	Хъванал
Bazarov	30	2,04%		Базаразул	Кумур-базар
Mehdiyev	30	2,04%		Хъваназул	Тлядал
Lokov	29	1,98%		ЛокIазул	Билкан
Muṣṭafayev	28	1,91%		КIохазул	
Gəncəyev	27	1,84%		Ганжазул	Билкан ⁷⁴⁷ (Ганжа-ор XIX в.)
Mağliyev	26	1,77%		Магълизул	
Dadaşov	25	1,70%		Дачизул	Дагестан
Nuriyev	25	1,70%		Нуразул	Саниорта

744. Омаров М.М. Анкьракъ... С. 55.

745. ЦИАГ. Ф. 236. Оп. 2. Д. 90. Л. 46-46об.

746. ЦИАГ. Ф. 236. Оп. 2. Д. 90. Л. 46-46об.

747. ЦИАГ. Ф. 236. Оп. 2. Д. 90. Л. 46-46об.



Terçiyev	24	1,63%		Терчазул	Мукутль (XIX в.)
Hədisov	23	1,57%		Xадисал	Хурух
Saxalov	20	1,36%		Сахъалазул	Рехутала
Anarəcəbov	18	1,23%		Анаражабазул	Рехутала
Muradov	18	1,23%		Агъаматазул, Хетгазул, МаМ гисзул	
Şeyixov	18	1,23%	Шийих-уба	Шийихазул	
Hüşənov	17	1,16%		Xушаназул	
Qardaşov	17	1,16%		Гъардашазул	Тохота?
Qelexayev	16	1,09%		Гелехазул	
Kapdarov	15	1,02%		Капдаразул	Камилух ⁷⁴⁸
Kusayev	15	1,02%		Xадисазул	Хурух
Qambarçayev	15	1,02%		Камбарчазул	Амбарчай
Şabanov	15	1,02%		Бецазул	Раглуб
Malalov	13	0,89%		Малалазул	Гарагал
Caniyev	11	0,75%		Жаниязул	Кюмурал
Нахов	11	0,75%		Xахъазул	
Qoqamov	11	0,75%		Гугамазул	Гугам
Şərifov	11	0,75%		Шарипазул	Рехутала
Severxanov	11	0,75%		Бецазул (Це- вехъаназул)	
Abdullayev	10	0,68%	Хъваназул-уба	XасакЮлазул	Тлядал
Canayev	10	0,68%		Жанаязул (Къ- урбахIажизул)	Нар (Сев. Осетия)
Osbanov	10	0,68%		Гусбаназул	Содаб
Ştakov	10	0,68%	Нуразул-уба	ШТгакъазул	
Çerçiyev	9	0,61%		ЧегТерчизул	Билкан (1831 г.)
Çiriyev	9	0,61%		Чиризул	Хурух
Maqamedov	9	0,61%		Ракъазул	Раглуб
Məmmədov	9	0,61%		Газахазул	Билкан (1833 г.)
Zirrixov	9	0,61%		Зирнихазул	Кахиб (XIX в.)
Hüseynov	8	0,54%		МалахIазул	Цалбан
Ömərpaşayev	8	0,54%			
Əsdiyev	7	0,48%		Гасдизул	Кабахчоли
Həsənov	7	0,48%		Хурмаканзул	Раглуб
Hudulov	7	0,48%		Гъудулазул	Билкан ⁷⁴⁹
Nooyev	7	0,48%		НогЮязул	
Quçiyev	7	0,48%		КЮчIизул	

748. Омаров М.М. Анкьракъ... С. 55.

749. ЦИАГ. Ф. 236. Оп. 2. Д. 90. Л. 46-46об.



Sofiyev	6	0,41%		Супуязул	
Toniyev	6	0,41%		Тонизул	Бешкен
Xanayev	6	0,41%		Ханзул	Хурух
Əliyev	5	0,34%		Таркамазул	Кабали/Лагодехи
İsmayilov	5	0,34%			Тлярагинский район
Mahmudov	5	0,34%		МахИмудазул	Рехутала
Mazilayev	5	0,34%			Мацех
Muşdiyev	5	0,34%		Бушдиязул	Цилбан
Padarov	5	0,34%		ПатГаразул	Белокан (1831 г.)
Ramazanov	5	0,34%		Хьваназул	Тлядал
Timinov	5	0,34%			
Yeznaye	5	0,34%		КЮхазул	
Zəkəriyev	5	0,34%	Хьваназул-уба	ХІасакЮлазул	Тлядал
Balayev	4	0,27%			Рехутала
Burcayev	4	0,27%			
Camaldinov	4	0,27%	Хьваназул-уба	Жамалдинзул	Билкан
Əhmədخانov	4	0,27%		ЦунтІазул	Цунтинский район
Elayev	4	0,27%		Гелаязул	Рехутала
Əlivasov	4	0,27%		Галивацзул	
Musayeva Patima Musa	4	0,27%			
Ömərov	4	0,27%	Хьваназул-уба	ХІасакЮлазул	Тлядал
Qusumov	4	0,27%		Къусумазул	
Yaqubov	4	0,27%	Хьваназул-уба	ХІасакЮлазул	Тлядал
Ağayev Bəxtiyar İlqar	3	0,20%			
Hətayev Mahama	3	0,20%		ХІетазул	
Murtuzov	3	0,20%		Муртузузул	Рехутала
Əlibəyov Əli Muştafa	2	0,14%			
Əmirov Cavid Cəbrayil	2	0,14%			
Herdayev	2	0,14%		Мекъазул	Рехутала
Kazimov Telman Murad	2	0,14%			



Kərimov Orxan Nadir	2	0,14%			
Nəbiyev Abdulla Ələşrəf	2	0,14%			
Osmanov	2	0,14%		Анцухъазул	Анцух
Qasimov Namiq Ramil	2	0,14%			
Qıstarov	2	0,14%		Гъистаразул	Рехутала

По данным всесоюзной переписи 1926 г. в «Тене-Али» жило 7 семей из 25 человек, все «авары»⁷⁵⁰.

Лалбук

В XIX в. хутор Лалбук располагался на левой стороне реки Улган-ор, но впоследствии из-за передачи этой земли в состав Грузинской ССР (сейчас принадлежит селению Таварзани Лагодехского района), был переселен на западную окраину холма Аял-корт (авар. *Гаял-корт* – «овечий холм»), в 2 км к юго-западу от селения Ажбит. По данным всесоюзной переписи 1926 г. в селе «Лал-Булюк» проживало 5 семей из 20 человек (все «авары»)⁷⁵¹. После депортации его жители переселились в Кабахчоли, а хутор прекратил свое существование. Ныне это земли селения Умали. По сведениям И.А. Саидовой название хутора Лалбук переводится на местном говоре аварского языка как «пустырь»⁷⁵².

Муниципалитет Кехса

instituteofhistory.ru

Населенный пункт Кехса расположен на западной окраине Кабахчоли и образует отдельный муниципалитет. В «Энциклопедическом словаре азербайджанских топонимов» указано, что данное селение было образовано в середине XVII в. переселенцами из аварского селения «Кахиса» (Qahisə)⁷⁵³. Г.А. Гейбуллаев пишет, что селение основано переселенцами из дагестанского селения «Кайса»⁷⁵⁴.


750. Список населенных мест Азербайджана...

751. Там же.

752. Саидова П.А. Чарско-белокавказские говоры аварского языка... С. 44.

753. Azərbaycan toponimlərinin ensiklopedik lüğəti. Bakı, 2007. II cild. S. 45.

754. Гейбуллаев Г.А. Топонимия Азербайджана. Баку, 1986. С. 86.



Кехса

В начале XX в. населенный пункт считался кварталом селения Кабахчоли, известным как *КъехИдул тубун* (авар. – «квартал кахибцев») – «так называется населенный ими участок»⁷⁵⁵. Впоследствии к нему были присоединены соседние кварталы и на основе границ колхоза имени М. Горького⁷⁵⁶ был образован самостоятельный населенный пункт. Аварцы Цора ныне называют селение *КъехIса*⁷⁵⁷, что является усеченным вариантом аварского названия *къахIсaл*, т.е. «кахибцы».

Б.М. Гусейнова отмечает его как «чисто аварское селение»⁷⁵⁸. По официальным данным из 3475 жителей (775 дворов) аварцами являются – 3442, т.е. 99% жителей данного населенного пункта. Остальные представлены учителями и прочими категориями жителей, которые имеют в населенном пункте временное местопребывание.

Согласно преданиям, записанным в 1970-х гг. его основателем считается некий *Гасдил Гумар*, от которого пошел тухум *Гасдила*⁷⁵⁹. Этот тухум образован выходцами из сел. Кахиб⁷⁶⁰ (ныне в составе Шамильского

755. Саидова П.А. Чарско-белоканские говоры аварского языка... С. 41.

756. Там же. С. 40.

757. Саидова П.А. Закатальский диалект аварского языка. Махачкала, 2007. С. 18.

758. Гусейнова Б.М. Указ. раб. С. 47.

759. Саидова П.А. Чарско-белоканские говоры аварского языка... С. 41-42.

760. Там же. С. 42.



района Республики Дагестан). Кстати, в аварской народной песне про двух абреков начала XX в. «Исубги Имаразаги»⁷⁶¹ упоминается населенный пункт *Къобакъу*, под которым можно понять именно Кабахчоли, а также тухум *Гасдилал*⁷⁶². Их предок *Гасдил Гумар* «якобы 200-300 лет тому назад»⁷⁶³ переселился в Кабахчоли⁷⁶⁴. Однако, на самом деле Умар сын Асдилава жил в конце XIX – начала XX вв. В начале XX в. он являлся сельским старшиной селения Кабахчоли⁷⁶⁵. В таком качестве он зафиксирован в 1904 г. («Омар Астилов оглы»), когда он был избран кандидатом в депутаты Главного народного уда Закатальского округа⁷⁶⁶.

Специалисты по топонимии Азербайджана не смогли привести правильную этимологию названия. С.М. Молла-заде оно отнесено к названиям с «затемнёнными значениями»⁷⁶⁷. Авторы словаря по топонимии Азербайджана считают, что *qayisa* переводится с аварского как «лагерь»⁷⁶⁸. Поскольку селение Кахиб расположено в очень защищенном природными условиями месте, то и этимология данного названия обусловлена именно этим обстоятельством. *Къахлиб* – «в укрепленном месте»; от этого же аварского корня образованы слова: *къахIа-зе* – «крепко держать, схватить»; *къахIа-заби* – «закрепление, содержание взаперти»; *къахIа-забизе* – «крепить, закреплять, крепко держать, туго завязать».

Несмотря на то, что Кахиб, как и весь Гидатль, не знал феодальных отношений, здесь также имелась привилегированная верхушка, которая пыталась присвоить себе права местных феодалов. В Кахибе вплоть до начала XIX в. существовал и тухум *Шамхалал/Гандалал*, которые руководили общиной и взимали с некоторых тухумов налоги⁷⁶⁹. Как пишет Х.-М. Хашаев, «в XVIII в. в обществе *Гоор-Кех шамхалы* были уничтожены восставшими крестьянами. В сел. Кахиб до сих пор сохранилась подземная тюрьма шамхала; место убийства шамхалов носит название «ущелье истребления шамхалов»⁷⁷⁰. Как установил признанный

761. Житель Кабахчоли – Юсуп Али-вас 1880 г.р. и уроженец сел. Хварши («Коршиса») Андийского округа – Имамирза Магома-вас 1875 г.р., переселившийся в Кабахчоли [Газета «Кавказ». Тифлис, 28.07.1905 г.].

762. МагIарулазул халкъиял кучIдул... Гь. 306-307.

763. «На древнем кладбище есть могилы первых основателей селения».

764. Саидова П.А. Чарско-белоканские говоры аварского языка... С. 41.

765. Газета «Кавказ». Тифлис, 6.12.1903 г.

766. Газета «Кавказ». Тифлис, 6.11.1904 г.

767. Молла-заде С.М. Топонимия северных районов Азербайджана. Баку, 1979. С. 42.

768. Azərbaycan toponimlərinin ensiklopedik lüğəti. Bakı, 2007. II cild. S. 45.

769. Гларунов ХI. НекIсияб ва цияб Къахлиб. МахIачхъала, 2000. Гь. 17-19.

770. Феодальные отношения в Дагестане. XIX – начало XX в. Архивные материалы / сост.,



специалист по дагестанской ономастике И.Х. Абдуллаев, слово шамхал, как и нуцал, в словообразовательном плане является аварским, что предположительно говорит о том, что «в лакский язык *шамхал* проникло из аварского»⁷⁷¹. Известно, что термином *чIахIал* у аварцев обозначался сельский старшина, фонетической разновидностью которого является *шамхал*⁷⁷² (интересно, что в *Гидатле старшины обозначаются во множественном числе как шухби и чIухIби*). Таким образом, первое название тухума (*Шамхалал*) обозначает лишь то социальное положение, которое они занимали, а *Гандаалал* – это имя собственное тухума.

Они также взимали налоги с некоторых жителей сел. Голотль, с жителями которого во второй половине XVIII в., кахибцы договорились известить представителей местной феодализирующейся верхушки. Дружина тухума *Гандаалал* однажды выехала в количестве 30 конных воинов в Голотль для сбора налогов с зависимых от них жителей. Кахибцы с голотлинцами объединенными силами перебили всех мужчин данного тухума старше 14 лет, а женщин и детей поселили на хуторе *Гьоркь Коллоб*. В живых, как рассказывают старожилы осталось только двое – мальчик *КIаса Лабазан*, учившийся в мадраса сел. Гимры, а также его отец, обосновавшийся там же и работавший пастухом. Лабазан проучился в мадраса, где сдружился с юным Шамилем и стал его сподвижником, а вскоре, после избрания его имамом, стал наибом в Кахибе и окрестностях. Здесь он начал притеснять организаторов истребления мужчин его тухума, которые вскоре были вынуждены переселиться в Цор, где образовали небольшой хутор, получивший первоначально название *КъахIисал* (авар. – «кахибцы»).

Самая крупная в данном селении фамилия – Чопсиевы, являющаяся отражением названия тухума *Чопсиял*. Его название происходит от слова *чопос* – войлочная куртка накидка без рукавов⁷⁷³. Их предок Хаджи-Мамма (?) сын Чопуса указан среди первопоселенцев Кабахчоли в документе от 1832 г.⁷⁷⁴ *Ганжяял* (Гәпсәуев) являются потомками некоего

пред. и прим. Х.-М. Хашаева. Москва, 1969. С. 30.

771. *Абдуллаев И.Х.* Межддагестанские и межкавказские языковые контакты. Историко-этимологические, ареальные и ономастические исследования. Махачкала, 2015. С. 359.

772. *Хапизов Ш.М.* К вопросу о происхождении этнонима *Awar* // Вестник Института истории, археологии и этнографии. 2016. № 2 (46). С. 99-106; *Хапизов Ш.М.* О грузинско-аварских надписях на каменных крестах // Вестник Дагестанского научного центра РАН. 2014. № 54. С. 67-74.

773. Михайлов Ш.И. Очерки аварской диалектологии. М.Л., 1959, С. 124

774. ЦИАГ. Ф. 236. Оп. 2. Д. 90. Л. 46-46об.



Ганжа-Али, сын которого в 1831 г. поселился в числе первых 113 семей белоканцев в Кабахчоли⁷⁷⁵.

Кехса – 1940 избирателей (2009 год).

Фамилии	Кол-во избир-й	В %	Квартал	Название рода	Происхождение
	1978	100,00%			
Çopsiev	138	6,98%	Чопси-уба	Чопсизул	Билкан ⁷⁷⁶
Gəncəyev	127	6,42%	Ганжа-уба	Ганжазул	Билкан ⁷⁷⁷
Çunayev	109	5,51%	Мажгит	Чунаязул	Билкан ⁷⁷⁸
Terçiyev	96	4,85%	Мажгит	Терчазул	Мукутль
Əlibəqov	77	3,89%	Мажгит	ГПалибегазул	Кахиб
Əsdiyev	72	3,64%	БетГре-уба	ГПасдизул	Кабахчоли
Purtiyev	66	3,34%	ПуртГ-уба	ПуртГазул	Мацех
Əhmədiyev	57	2,88%	Гъаратала	АхИмадизул	Билкан (1831 г.) ⁷⁷⁹
Kahayev	53	2,68%	Басрагирма	КахIазул	
Osbanov	51	2,58%	Мажгит	ГПусбаназул	Билкан (1831 г.) ⁷⁸⁰
Хоçberov	51	2,58%	Лабук-уба	Хочберазул	Махамалросу (1831 г.) ⁷⁸¹
Yusubov	49	2,48%	Мажгит	КIохазул	
Oynağanov	48	2,43%	Мажгит	Терчизул	
Ramazanov	48	2,43%	Мутух-уба	ХIасакIолазул	Тлядал
Xəlilov	48	2,43%	Мажгит	Халилазул	Чедерхев(1831 г.) ⁷⁸²
Nixaçov	44	2,22%	ПуртГ-уба	Нихачазул	
Qaysayev	43	2,17%	Мажгит	КъехIсазул	Кахиб (1840-е гг.)
Bazarov	38	1,92%	Лабук-уба	Базаразул	Кумур-базар
Cücüyev	37	1,87%	Мажгит	Жужузул	
Huşanov	37	1,87%	Мажгит	ХIушаназул	Билкан ⁷⁸³
Şəhmirov	33	1,67%	Мажгит	Хочберазул	
Nuriyev	32	1,62%	Лабук-уба	Хочберазул	
Hudulov	31	1,57%	Лабук-уба	Гъудулазул	Билкан ⁷⁸⁴

775. ЦИАГ. Ф. 236. Оп. 2. Д. 90. Л. 46-46об.

776. ЦИАГ. Ф. 236. Оп. 2. Д. 90. Л. 46-46об.

777. ЦИАГ. Ф. 236. Оп. 2. Д. 90. Л. 46-46об.

778. ЦИАГ. Ф. 236. Оп. 2. Д. 90. Л. 46-46об.

779. ЦИАГ. Ф. 236. Оп. 2. Д. 90. Л. 46-46об.

780. ЦИАГ. Ф. 236. Оп. 2. Д. 90. Л. 46-46об.

781. ЦИАГ. Ф. 236. Оп. 2. Д. 90. Л. 46-46об.

782. ЦИАГ. Ф. 236. Оп. 2. Д. 90. Л. 46-46об.

783. ЦИАГ. Ф. 236. Оп. 2. Д. 90. Л. 46-46об.

784. ЦИАГ. Ф. 236. Оп. 2. Д. 90. Л. 46-46об.



Cüciyev	29	1,47%	Лабук-уба	Гатханазул	
Umuzov / Umusov	28	1,42%	Лабук-уба	Гумуцлузул	
Tüylakov / Telekov	26	1,32%	Туляк-уба	Туляказул	Мацех
Abdullayev	25	1,26%	Мажгит		
Cirinçov	23	1,16%	Мажгит	Жирингазул	Цалбан
Herayev	23	1,16%	Пуртл-уба	Херазул	Рехугала
Süleymanov	22	1,11%	Мажгит	Сулеманазул	Рехугала
Yekəyev	21	1,06%	Мажгит	Кьапазул	Белокан (1831 г.)
Musayev	18	0,91%	Мажгит		
Çixinov	17	0,86%	Мажгит	Чихьиназул	Салда
Şabanov	16	0,81%	Лабук-уба	Бецазул	Ратлуб
Həsənov	15	0,76%	Мажгит		
Burcaliyev	14	0,71%	Мажгит		
Caniyev	14	0,71%	Пуртл-уба	Жанизул	Кюмурал
Timinov	14	0,71%	Мажгит		
Çukayev	13	0,66%		Чуказул	Цалбан ⁷⁸⁵ (1832 г.)
Mamedov Elmir Məhəmməd	13	0,66%			
Haçiyev Əsəbəli Nuroviç	12	0,61%			
Muštafayev Aydin Muštafa	12	0,61%		Кюхазул	
Çankayev	11	0,56%		Чанкгазул	Джар
Omarov Nurullah	11	0,56%			
Qoqayev	11	0,56%		Кьокьазул	Кусур (1831 г.)
Şəfiyev	10	0,51%		Гумаханазул	
Bicilov	9	0,46%		Гаматгазул	Бочох (Анцух)
Qambarçayev	9	0,46%		Камбарчазул	
Zirnixov	9	0,46%		Зирнихазул	Кахиб (XIX в.)
Muradov	8	0,40%			
Nurtanayev	8	0,40%		Нуртганазул	Хьванал
Şeyixov	8	0,40%		Шийихазул	
İlyasov	7	0,35%			
Mahayev	7	0,35%			
Qurbanov	7	0,35%		Кьурбаназул	Джар
Tinavasov	6	0,30%		Тинавасазул	
Sanayev	5	0,25%		Жанаязул	Нар (Сев. Осетия)
Əlivasov	5	0,25%		Галивацзул	

785. Саидова П.А. Чарско-белоканские говоры аварского языка... С. 41-42.





Əliyev Emin Ağafər	5	0,25%			
Hətayev	5	0,25%		Xİетазул	
Mağliyev	5	0,25%		Мағълизул	
Qacarov	5	0,25%		Гъажаразул	
Şərifov	5	0,25%		Шарипазул	Рехутала
Abasov Elxan Rauf	4	0,20%			
Amalov	4	0,20%		ГПамалазул	Цалбан ⁷⁸⁶ (1832 г.)
Anağəcəbov	4	0,20%		Анаражабазул	Рехутала
Doldolov	4	0,20%		Долдолазул	Белокан
Mutuxov	4	0,20%		МутухІазул	Цимгуда (XIX в.)
Qantayev	4	0,20%		КъантІазул	Билкан
Qardaşov	4	0,20%		Гъардашазул	Тохота?
Anqbazov	3	0,15%		ГПанкІбацІазул	Билкан
Əhmədilov	3	0,15%		АхІмадилазул	Билкан ⁷⁸⁷
Hüseynov Abdulla Səfər	3	0,15%			
Tuhumov	3	0,15%		ТухІумазул	Хашархота
Xalayev	3	0,15%			
İsmayilov	2	0,10%		Азербайджан- цы	Казахский район
Katexliyev	2	0,10%		КІатГихъазул	Катех
Niniyev	2	0,10%			
Novruzov Məhəmməd	2	0,10%			
Qədirov Səxavət Azər	2	0,10%			
Xiriyev	2	0,10%			

Ажбит

Данное поселение располагалось к северу от холма *ГПаял-корт* (азерб. – Коюн-тепе; высота 221 м.). Образовано оно в конце 1940-х гг. и входит в состав муниципалитета Кехсал⁷⁸⁸. По состоянию на 2014 год в этом населенном пункте никто не живет.

Этимология названия Э. Нуриевым была относится к «непрозрачным топонимам»⁷⁸⁹. Границы аварских селений нередко обозначались

786. Саидова П.А. Чарско-белоканские говоры аварского языка... С. 41-42.

787. ЦИАГ. Ф. 236. Оп. 2. Д. 90. Л. 46-46об.

788. Azərbaycan toponimlərinin ensiklopedik lüğəti. Bakı, 2007. I cild. S. 9.

789. Нуриев Э.Б. Исследование названий населенных пунктов южного склона Большого Кав-



Ажбит

специальными опознавательными знаками (*злуж*) и только изредка строились невысокие каменные столбы или устанавливались стелы⁷⁹⁰. К нему добавлен термин –*бумI*, обозначающий в местном диалекте «равнину». Таким образом, данный топоним переводится как «пограничная равнина». В самом деле холм Аял-корт является пограничным указателем на западной окраине Кабахчоли, а хутор Ажбит расположен к северу от него, являясь в самом деле пограничной равниной.

каза (междуречья Мазымчай – Геокчай). Автореферат диссертации на соискание ученой степени кандидата географических наук. Баку, 1983, С. 6

790. *Агларов М.А.* Территории сельских обществ и их союзов горного Дагестана в XIV-XIX вв. // *Общественный строй союзов сельских общин Дагестана в XVIII – нач. XIX в.* Махачкала, 1981. С. 83.



Рохоб

Муниципалитет Рохоб (Мешешамбул)

Согласно Б.М. Гусейновой, это «чисто аварское селение»⁷⁹¹ по своему национальному составу. Название селения (*Рохоб*) переводится с аварского как «в лесу», поскольку изначально хутор возник на окраине Кабахчولي, покрытой густым лесом. Азербайджанское название селения переводится как «лесной Шамбул», поскольку считалось, что это часть или продолжение селения Шамбул.

Согласно преданиям, зафиксированным П.А. Саидовой, это был отдельный квартал Кабахчولي, заселенный в основном выходцами из аварского бо Томурал в Дагестане⁷⁹² (8 селений в верховьях реки Джурмут, на территории Тляратинского района). В большинстве своем, это переселенцы 1848 г.⁷⁹³ Несмотря на то, что они являлись основателями

791. Гусейнова Б.М. Указ. раб. С. 47.

792. «Выходцы в основном из Помурал» [Саидова П.А. Чарско-белоканские говоры аварского языка... С. 41].

793. Об этих событиях рассказано в § 1.7. данной монографии: «События 1830-х годов, как ключевой период в истории Кабахчولي».



данного населенного пункта, самые крупные фамилии представлены отнюдь не ими.

Самая крупная фамилия *Гьудулал* поселилась здесь еще в 1831 г.⁷⁹⁴ Тухум *Газахал* образован по нашим данным коренными белоканцами, которые весной 1831 г. во время оккупации Джарской республики и подавления сопротивления ее жителей царскими властями, были высланы в количестве 12 семей в 5 селений Казаха в качестве наказания и смогли вернуться только в самом конце 1833 года⁷⁹⁵.

Фамилия Падарал происходит от двух братьев из Белокан (квартал Махамалросу) – Махмада и Муртузали, сыновей Патара (прозвище от грузинского слова *пamIapa* – «младший»), которые в 1831 г. переселились в Кабахчоли⁷⁹⁶. Поскольку, в азербайджанском языке нет литеры *mI*, то при паспортизации они были записаны как Падаровы.

Рохоб – 1468 избирателей (2009 год).

Фамилии	Кол-во избир-й	В %	Квартал	Название рода	Происхождение
	1856				
Hudulov	124	6,68%		Гьудулазул	Билкан ⁷⁹⁷
Qazaxov	105	5,66%		Газахазул	Белокан (1833 г.)
Anqbazov	103	5,55%		ГанкIбацIазул	Билкан
Qantayev / Kantayev	66	3,56%		КъантIазул	Билкан
Heydərov	58	3,13%		Мекъазул	Рехутала
Taşrayev	56	3,02%		Ташразул	
Bazarov / Barazov	52	2,80%		Базаразул	Кумур-базар
Dibirov	52	2,80%		Дибиразул	Чедерхев
Nəbiyev Abakar Ramazan	51	2,75%			
Behalov	47	2,53%		Бигъалазул	Бетельда
Gəncəyev	47	2,53%		Ганжазул	Билкан ⁷⁹⁸
Cirinqov	44	2,37%		Жирингазул	Цалбан
Varşayev	43	2,32%		Варшазул	Бетельда (1833 г.)
Murtuzov	42	2,26%		Муртузазул	Рехутала

794. См. описание селения Халатала в данной монографии.

795. Об этих событиях рассказано в § 1.7. данной монографии: «События 1830-х годов, как ключевой период в истории Кабахчоли».

796. ЦИАГ. Ф. 236. Оп. 2. Д. 90. Л. 46-46об.

797. ЦИАГ. Ф. 236. Оп. 2. Д. 90. Л. 46-46об.

798. ЦИАГ. Ф. 236. Оп. 2. Д. 90. Л. 46-46об.



Qurdayev	41	2,21%		Гъурдазул	Цалбан ⁷⁹⁹ (1831 г.)
Layicov	40	2,16%			
Qoçiyev	40	2,16%		КӀочӀизул	
Novruzov	34	1,83%			
Koxayev	33	1,78%		Кохазул	
Osmanov	33	1,78%			Содаб
Xutrayev	30	1,62%		Хутразул	Рехутала
Mamedov	28	1,51%		Вакъачизул	Гараколоб
Qafarov	28	1,51%			
Qayqiyev	25	1,35%			
Tusov	24	1,29%			
Çunayev	23	1,24%		Чунаязул	
Həsənov	21	1,13%			Ратлуб
Çukayev	20	1,08%		Чукаязул	Цалбан ⁸⁰⁰ (1832 г.)
Əhmədilov	20	1,08%		АхӀмадилазул	Билкан ⁸⁰¹
Şəhmirov	19	1,02%			
Xalayev	19	1,02%			
Əliyev	18	0,97%		Хъуршуял	Гортноб (1905 г.)
Əsdiyev	18	0,97%		Гасдизул	Кабахчоли
Gözəlov	17	0,92%			
Urkayev	17	0,92%		Гурказул	Хашархота
Hüseyinov	15	0,81%		МалахӀазул	Цалбан
Xəlilov	15	0,81%		Халилазул	Чедерхев (1831 г.) ⁸⁰²
Hətayev	14	0,75%		ХӀетазул	
Köhnəyev	14	0,75%		Когъназул	Тарих (Джар)
Mollaçiyev	14	0,75%			
Burtiyev	13	0,70%		Буртизул	Мацех
Hərəyev	13	0,70%		ХӀеразул	Рехутала
Nahayev Əli Beslan	13	0,70%			
Qusumov	13	0,70%		Къусумазул	
Tinavasov	13	0,70%		ТӀинавасазул	
Musalov	12	0,65%		Мусалазул	
Atasiyev Cavad Şaban	11	0,59%			

799. Саидова П.А. Чарско-белоканские говоры аварского языка... С. 41-42.

800. Там же.

801. ЦИАГ. Ф. 236. Оп. 2. Д. 90. Л. 46-46об.

802. ЦИАГ. Ф. 236. Оп. 2. Д. 90. Л. 46-46об.





Nuriyev İbrahim Məhəmməd	11	0,59%		
Padarov	11	0,59%	ПатІаразул	Белокан (1831 г.)
Yekəyev	11	0,59%	Къапазул	Белокан (1831 г.)
Artunov	10	0,54%	Хъуршуязул	Гортноб (1903 г.)
Hacıyev Abakar Abduhənist	10	0,54%		
Mirinayev	10	0,54%	Мирназул	
Qudavasov	9	0,48%	КІудаваһазул	Кардиб
Şitiyev	9	0,48%	Буртизул	Мацех
Şoxiyev	9	0,48%		
Çohokov	8	0,43%	ЧохІоказул	
Ömərov Əlixan Moho	8	0,43%		
Anarəcəbov	7	0,38%	Анаражабазул	Рехутала
Qədirov	7	0,38%	Къадиразул	
Dadaşov	6	0,32%	Дачизул	Дагестан
Kusilov	6	0,32%		
Məmmədov Elnur Arif	6	0,32%		
Osbanov	6	0,32%	Гусбаназул	Содаб
Şabanov	6	0,32%	Бецазул	Раглуб
Yusubov	6	0,32%	КІоһазул	
Ağayev Vahid Məhəmməd	5	0,27%		
Məhəməliyev Şamil Ömər	5	0,27%		
Muradov Amil İbiş	5	0,27%		
Parayev Ramiz Şirin	5	0,27%		
Qardaşov	5	0,27%	Гъардаһазул	Тохота?
Bağmanov	4	0,22%	Багъманзул	Белокан (XIX в.)
Çixinov	4	0,22%	Чихъиназул	Салда
Omarov	4	0,22%	Хъаназул	
Qitixliyev	4	0,22%	КІатІихъазул	Катех
Şamilov	4	0,22%		Ритляб
Saqqalov	4	0,22%	Сахъалазул	
Bankiyev	3	0,16%		
Lətifov	3	0,16%	ЛатІипазул	Баш Гейнюк
Maxadov	3	0,16%		
Nıxaçov	3	0,16%	Нихачазул	
Xanayev	3	0,16%	Ханазул	Цалбан



Abbasov Aqil Arif	2	0,11%			
Babayev Kənan İlham	2	0,11%			
Bayramov	2	0,11%			
Çöpsiyev	2	0,11%		Чопсизул	Билкан
Əbilov	2	0,11%			
Əhmədov Rauf Məhəmməd	2	0,11%			
Əlibəqova Aygün Paşa	2	0,11%			Кехса
Həmidov Ramazan Davud	2	0,11%			
Hünbətov	2	0,11%			
Huşanov	2	0,11%		XIuşаназул	Билкан ⁸⁰³
İmanov	2	0,11%			
İmnayev	2	0,11%			
Lokov	2	0,11%		Локлазул	Билкан
Muştafayev	2	0,11%		KЮхазул	
Neydərov	2	0,11%		Мекъазул	Рехутала
Nurmamedov	2	0,11%			
Qıştarov	2	0,11%		Гъистаразул	Рехутала
Qorzolov	2	0,11%		Курцилазул	Кардиб
Sehmatov	2	0,11%			
Şərifov	2	0,11%		Шарипазул	Рехутала
Aslanov	2	0,11%			Содаб

Кацибко

Населенный пункт (авар. – *Клацлибкьо*), входящий в муниципалитет Рохоб (Мешашамбул). По местным преданиям, изначально поселение называлось Qazibko. Этимология данного топонима приводится авторами «Энциклопедического словаря азербайджанских топонимов» следующая: путем соединения аварских слов *клацлиб* – «перевал, переход»⁸⁰⁴ и *кьо* – «мост» образовалось Кацибко, которое в азербайджанском языке было переделано в Qazbölük. Изначально населенный пункт был основан у моста, поставленного на небольшой речке⁸⁰⁵.

803. ЦИАГ. Ф. 236. Оп. 2. Д. 90. Л. 46-46об.

804. Аварский термин *каци* – «перевал» часто встречается в местной топонимии [Юзбашев Р.М. Указ. раб. С. 164].

805. Azərbaycan toponimlərinin ensiklopedik lüğəti. Bakı, 2007. II cild. S. 47.



Кацибко

По данным всесоюзной переписи 1926 г. в этом селении («Казы-Бу-луг») проживало 24 семьи (101 жит.) «аваров»⁸⁰⁶. В конце 1980-х гг. также указывается, что в данном селении (Гашбулаг) проживают аварцы⁸⁰⁷.

Улган

Населенный пункт Улган располагался на левобережье реки Улган-ор, в 3 км к юго-западу от селения Кацибко. Этимология названия восходит к аварскому *улагъине* – «рассыпаться»⁸⁰⁸. Недалеко от него располагался также холм *Улган-корт*⁸⁰⁹ (авар. – «Улган холм»).

806. Список населенных мест Азербайджана...

807. Нуријев Е.Б. Указ. раб. С. 29.

808. Саидова П.А. Диалектологический словарь... С. 338.

809. Там же. С. 44.



По данным всесоюзной переписи 1926 г. в Улгане жило 11 семей «аваров», состоявшие из 47 человек⁸¹⁰. По состоянию на 1961 г. Улган еще числился в списке населенных пунктов АзССР⁸¹¹, однако в дальнейшем его жители переселились в Кациб-ко и другие селения Кабахчоли и оно прекратило свое существование. В 1980-х гг. на месте Улгана действовала только молочно-товарная ферма.

Байрамбина

Населенный пункт Байрам-бина располагался на левом берегу реки Мазум-ор, в ее низовьях. Название его образовано от кабахчолской фамилии Байрамовых, которым принадлежал этот хутор и местного термина –бина, которым обозначался зимний овцеводческий хутор. По другой гипотезе: Байрам – имя человека, а бина – «стойбище». По местным преданиям, Байрам – имя человека, переселившегося с семьей из селения Толиб (Тюлю) и основавшего данное поселение⁸¹². Согласно Справочнику административно-территориального деления Азербайджанской ССР на 1961 г. Байрамбина входил в сельсовета Рохоб (Мешашамбул)⁸¹³. В дальнейшем он был передан в состав сельсовета Тулуял (Талалар)⁸¹⁴.

Муниципалитет Шамбул

Населенный пункт и муниципалитет. По мнению авторов «Энциклопедического словаря азербайджанских топонимов» название *шамбул* означает «камыш, тростник», с чем сложно согласиться. Якобы изначально здесь жили цыгане и только потом поселились «азербайджанцы и представители других народов»⁸¹⁵, хотя по сей день Шамбул остается «чисто аварским селением»⁸¹⁶. Таковым же оно было и в XIX веке. К примеру, по данным посемейных списков населения, составленных в

810. Список населенных мест Азербайджана...

811. Азербайджанская ССР. Административно-территориальное деление на 1 января 1961 года. Баку, 1961. С. 35.

812. Azərbaycan toponimlərinin ensiklopedik lüğəti. Bakı, 2007. I cild. S. 86.

813. Азербайджанская ССР. Административно-территориальное деление на 1 января 1961 года. Баку, 1961. С. 35.

814. Азербайджанская ССР. Административно-территориальное деление на 1 января 1977 года. Баку, 1979. С. 29.

815. Azərbaycan toponimlərinin ensiklopedik lüğəti. Bakı, 2007. II cild. S. 207.

816. Гусейнова Б.М. Указ. раб. С. 47.



1886 г. царской администрацией на Кавказе, население Шамбула составляло 55 дымов и 263 человек (139 муж. и 124 жен. пола). Все аварцы с «домашним аварским языком»⁸¹⁷.



Шамбул.

В литературе также встречается версия о том, что название селения образовано от азербайджанских слов *шам* – «сосна» и *бол* – «обильный, изобильный»⁸¹⁸. Однако на прилазанской долине нет и не было, согласно письменным источникам и исследованиям по флоре, сосновых лесов.

Корень данного топонима образован от аварского слова *швам* – «маленький пруд, запруда»⁸¹⁹. В южном диалекте суффикс множественного числа *-би* часто используется с другим аналогичным суффиксом *-ал* (к примеру, *руччабил* – «женщины», *догЛоржибал* – «емкости для водопоая»

817. Свод статистических данных о населении Закавказского края, извлеченных из посемейных списков 1886 г.: издан по распоряжению главноначальствующего гражданской частью на Кавказе Закавказским статистическим комитетом. Тифлис, 1893. VIII: Закагельский округ, С. 1, 38.

818. Бушueva Е.Н. Словарь географических терминов и других слов, встречающихся в топонимии Азербайджанской ССР. Москва, 1971. С. 39, 158.

819. Саидова П.А. Словарь андалальского диалекта аварского языка. Махачкала, 2019. С. 544.





и т.д.). Таким образом, топоним *швамбул* переводится как «запруды», что отвечает особенностям местного рельефа, учитывая обилие рек, озер и прудов в данной местности. В дальнейшем, название устоялось в форме *Шамбул* (авар. *швамбул* – «пруды, озера»). По схожему принципу образовалось название аварского селения Шамгуда Гунибского района. Выражение *Швам-гьудахъ* (авар. – «рядом с прудом») превратилось в *Шамгьуда*, под которым до сих пор известно данное селение Гунибского района.

Впервые Шамбул упоминается в форме «Шамул» в грузинском сочинении «Арчилиани», написанном в 1681 г. В данном произведении описываются события 1605 г.⁸²⁰, когда царь Кахети побывал в «*Боэтанни и в Тогге, где прозимовали, были и в Шамуле и Ганухе. В один только день мы раздали кулмухам и другим сто венцов, украшенных драгоценными камнями, сто шуб, множество прекрасных камней и 60 верблюжьих вьюков шелка*»⁸²¹.

В конце XVII в. из-за непрекращающихся конфликтов новой государственности – Джарской республики и Кахетинского царства равнинные населенные пункты данной части Алазанской долины прекратили свое существование. Жители Шамбула ушли в населенный пункт Буцрах, располагавшийся в Белоканском ущелье выше селения Цалбан. Вместе с тем, они пользовались своими землями в Шамбуле в качестве пахотных земель, лугов и пастбищ, а также имели здесь зимние хутора, однако постоянно здесь не проживали из-за военной опасности. Населенный пункт *Буцрахъ* (авар. – «у оборонительной стены») существовал и до переселения, однако с переселением дополнительного населения из Шамбула испытывал нехватку земель. Потому уже в XVIII в. жители из «*сильно укрепленного аула Буцрахъ*» стали постепенно переселяться в предгорное селение Цалбан, а оттуда стали возвращаться в Шамбул⁸²². Здесь следует уточнить, что старое селение Шамбул располагалось на месте расположения современного селения Шамбул-бина, а не там, где расположено селение Шамбул. Как пишет П.А. Саидова, жители Шамбула, расположенного ныне в Кабахчоли – это «*выходцы из села Шамбул, где до сих пор сохранились развалины старого села. Местные жители называют это место, и место расположения старого села Шам-*

820. Царевич Вахушти. География Грузии... С. 124.

821. Там же. С. 124 (прим. 406).

822. Саидова П.А. Чарско-белоканские говоры аварского языка... С. 43.



булхы, жителей – шамбулсал. Раньше жили в укрепленном ауле Буцрахъ, что выше Цалбана»⁸²³.

Судя по архивному делу «о разграничении Закатальского округа с Сигнахским уездом и Ширакским приставством» старое селение Шамбул находилось на месте современного поселения Шамбул-бина и лишь потом было переселено ближе к Кабахчоли⁸²⁴. На южной окраине развалин Шамбула на карте 1865 г. указаны развалины церкви, еще юго-западнее – родник Абдулла-булаг и к западу – речка Кахаб-килса⁸²⁵.

Имам Хамзат в конце июля 1832 г. уговорил жителей селения Шамбул присоединиться к движению за создание Имамата. Шамбулцы ушли с муридами в Катехское ущелье, однако это войско Имамата потерпело поражение и шамбулцам пришлось вернуться⁸²⁶. В том же 1832 году по решению царских властей, шамбулцев переселили из местности, где ныне расположено селение Шамбул-бина на современное местоположение Шамбула. Целью властей являлась концентрация аварцев в одном месте для облегчения контроля над ними. Согласно архивным сведениям, «жители же небольшой деревни Шамбул переселились в Ковахчель и составляют отделение этого селения»⁸²⁷.

Согласно сведениям, выявленным автором в Центральном историческом архиве Грузии, «селение Шамбул основано выселенцами из Белокан 23 дымов лезгин»⁸²⁸, т.е. коренных аварцев Цора. Судя по всему, жители Шамбула хотели неоднократно вернуться в Цалбан, но царские власти препятствовали этому. К примеру, согласно сведениям от 11 октября 1829 г. «жители сел. Шамбул и Ковахчель просят моего разрешения переселиться в Цаблуаны», но на это последовал отказ⁸²⁹.

В XIX в. сюда также переселились **Буртиял** (ныне: Буртиевы и Шитиевы) из селения Мацех Закатальского района, где они известны как Пуртиял и живут в их родовом квартале, носящем их имя. Часть Буртиял (Шитиевы) из Кабахчоли даже обратно переселились в Мацех и живут там поныне.

823. Там же.

824. ЦИАГ. Ф. 236. Оп. 2. Д. 91. Л. 90.

825. ЦИАГ. Ф. 236. Оп. 2. Д. 91 (Дело комиссии о разграничении Закатальского округа с Сигнахским уездом и Ширакским приставством. 1864-66 гг.). Л. 190-191.

826. Шамиль – ставленник султанской Турции и английских колонизаторов. Сб. док. Тбилиси, 1953. С. 29.

827. ЦИАГ. Ф. 236. Оп. 2. Д. 87. Л. 93об.

828. ЦИАГ. Ф. 236. Оп. 2. Д. 87. Л. 93об.

829. ЦИАГ. Ф. 236. Оп. 2. Д. 87. Л. 93об.



В начале XX в. в Шамбул и селение Исак-гирма переселились также **Сараманал**. До середины XIX в. они проживали в селении Калда (авар. *Къалда*) Анцухского ущелья⁸³⁰. Родственники указанных Сараманал известны ныне как **Шарманал** – один из трех тухумов, составлявших население Калда. Из Калда предки Сараманал переселились в Алазанскую долину, а точнее – в хутор Мачкалкай (авар. *МачКъалкъай*), располагавшийся на западной окраине селения Тиви Кварельского района. Там некоторые из них женились на азербайджанках селения Караджала и Ахатели (Телавский район). Из-за проблем с законом в 1860 или 1870-х гг. им пришлось переселиться в Белоканы. Не имея земель в самом Белокане, они основали на арендованной у белоканцев (тухум Алхаял) земле хутор **Сараман-бина**. Он располагался в предгорье по дороге из Белокан в Лагодехи. В 1898 г. этот хутор из 8 хозяйств по обвинению в участии в грабежах был разрушен, а жители переселились в Белокан и другие селения⁸³¹. Часть Сараманал, живущих преимущественно азербайджанских селениях, перешли на азербайджанский язык и ассимилировались, а те, которые живут в Кабахчоли и прочих аварских селениях, сохранили язык и самосознание.

В советский период в Шамбуле действовал колхоз «Советский Азербайджан»⁸³². Шамбул состоит из 7 кварталов: *Базар-уба* (авар. – «Базаровых квартал»), *Сумух-уба* (авар. – «у барбариса»), *Кломур-уба* (авар. – «квартал выходцев из Томурал»), *Зурна-уба* (авар. – «квартал Зурнаевых»), *Цияб-уба* (авар. – «новый квартал»), *Исакъ-гирма* и *Гого-уба* (азерб. – Аджылыг-бина).

Шамбул – 1582 избирателей (2009 год).

Фамилии	Кол-во избир-й	В %	Квартал	Название рода	Происхождение
	1582				
Bazarov	88	5,56%	Базар-уба	Базаразул	Кумур-базар ⁸³³

830. В селении Калда Тляринского района постоянного населения уже нет, поскольку в 1992 году его покинул последний житель. Бывшие уроженцы Калда расселились в селении Анцух и других населенных пунктах Дагестана.

831. ЦИАГ. Ф. 234. Оп. 1. Д. 224. Л. 2.

832. Саидова П.А. Чарско-белоканские говоры аварского языка... С. 39-40.

833. Там же. С. 43.



Mollayev	78	4,93%	Кюмур-уба	Маллазул	Косрода ⁸³⁴
Saramanov	75	4,74%	Исак-гирма	Сараманазул	Анцух (Сараман-бина)
Xalayev	72	4,55%	Шамбул	Халаязул	Цалбан
Çixinov	64	4,05%	Кюмур-уба	Чихъиназул	Салда
Zurnayev	62	3,92%	Зурна-уба	Зурназул	Цалбан ⁸³⁵ (1832 г.)
Ömærov	57	3,60%	Гого-уба	Ташдилазул ?	Нодочи/Кардиб?
Dibirov	46	2,91%	Шамбул	Дибиразул	Чедерхев
Horcolov	44	2,78%	Кюмур-уба	Гьорчолазул	Томурал
Qomarov	42	2,65%	Шамбул	Ташдилазул	Нодочи/Кардиб
Burtiyev	41	2,59%	Шамбул	Буртизул	Мацех
Cirinçov	33	2,09%	Шамбул	Жирингазул	Цалбан ⁸³⁶ (1832 г.)
Herayev	31	1,96%	Кюмур-уба	Херазул	Рехутала
Həsənov	30	1,90%			
Mutayev	30	1,90%	Шамбул	Мутаязул	Хунзах
Şitiyev	30	1,90%	Кюмур-уба	Буртизул	Мацех
Abdurahmanov	28	1,77%	Кюмур-уба	Бигъалазул	Бетельда
Musayev	28	1,77%	Шамбул		
Qaralov	26	1,64%	Кюмур-уба	Къаралазул	Цалбан ⁸³⁷ (1832 г.)
Urkayev	25	1,58%	Гурка-уба	Гурказул	Цалбан ⁸³⁸ (1832 г.)
Amalov	24	1,52%	Шамбул	Гамалазул	Цалбан ⁸³⁹ (1832 г.)
Sunalov	24	1,52%	Кюмур-уба	Суналазул	Цалбан ⁸⁴⁰ (1832 г.)
Kalayev / Qalayev	23	1,46%	Шамбул	Калазул	Чардах (Закатала)
Əhmədov	22	1,39%	Шамбул		
Mustafayev	21	1,33%			
Hacınayev	20	1,26%	Гурка-уба	Хажинаязул	Тлебел
Axtayev	19	1,20%	Шамбул	Ахтаязул	Махамалпросу
Borboşov	18	1,14%	Кюмур-уба	Борбошазул	Гортноб?
Məmmədov Hüseyn Paşayeviç	18	1,14%			
Mahmuyev / Mahmiyev	17	1,08%	Базар-уба	Магъмуязул	
Tosov	15	0,95%		Тосазул	Чедерхев
Ahmatov	14	0,88%	Базар-уба	Агъматазул	Цалбан ⁸⁴¹ (1832 г.)

834. Там же.
835. Там же. 41-42.
836. Там же.
837. Там же.
838. Там же.
839. Там же.
840. Там же.
841. Там же.



Hacıyev	13	0,82%			
Behalov	12	0,76%	Шамбул	Бигъалазул	Бетельда
Labazanov	12	0,76%	КІомур-уба		Генеколоб
Nəbiyev	12	0,76%	КІомур-уба	Бигъалазул	Бетельда
Qarayev	12	0,76%		Къараязул	Чедерхев
Qasimov	12	0,76%	КІомур-уба		Тленсерух ?
Qurdayev	12	0,76%		Гъурдазул	Цалбан ⁸⁴² (1831 г.)
Surxayev	12	0,76%	КІомур-уба	Сурхаязул	Тлебел
Abdulayev Abdullahaci Ömər	11	0,70%			
Musalov	11	0,70%	Сумух-уба	Мусалазул	
Qorzolov	11	0,70%		КурцИлазул	Кардиб
Varşayev	10	0,63%		Варшазул	Бетельда (XIX в.)
Əhmədilov	9	0,57%		АхІмадилазул	Билкан ⁸⁴³
Qaxaxov	9	0,57%		Газахазул	Белокан (1833 г.)
Şamilov	9	0,57%	Базар-уба		Ритляб ?
Əsdiyev	8	0,51%		Гасдизул	Кабахчоли
Ramazanov Ramazan Həzrət	8	0,51%			
Añqbazov	7	0,44%		ГанкІбацІазул	Билкан
Doşanov	7	0,44%			
Heydərov	7	0,44%		Мекъазул	Рехутала
Osmanov	7	0,44%			
Qorodov	7	0,44%	Шамбул	Къородазул	Корода
Qudayev	7	0,44%	Базар-уба	КІудазул	
Seyfullayev Elçin Qazimahama	7	0,44%			
Taşrayev	7	0,44%		Ташразул	
Terçiyev	7	0,44%		Терчазул	Мукутль
Berenqov	6	0,38%	КІомур-уба	Беренгал	Томурал
Çikarov	6	0,38%	Шамбул	ХъахІуязул	Салда
Çukayev	6	0,38%		Чукаязул	Цалбан ⁸⁴⁴ (1832 г.)
Danaxov	6	0,38%			
Əzizov Əhməd Nurullah	6	0,38%			
Göylərov	6	0,38%	Гого-уба	Дибиразул	Чедерхев
İbrahimov Əli Ramazan	6	0,38%			

842. Там же.

843. ЦИАГ. Ф. 236. Оп. 2. Д. 90. Л. 46-46об.

844. Саидова П.А. Чарско-белоканские говоры аварского языка... С. 41-42.





Mehdiyev	6	0,38%			Махамалросу
Mirnayev	6	0,38%	Базар-уба	Мирназул	
Nuriyev Hudul Məhəmməd	6	0,38%			
Pirxiyev	6	0,38%		Пирхизул	
Gəncəyev	5	0,32%		Ганжазул	Билкан ⁸⁴⁵
Qayqiyev	5	0,32%			
Qədirəv	5	0,32%	Сумух-уба	Къадиразул	Тлебелал
Qurbanov	5	0,32%		Къурбаназул	Джар
Sultanov	5	0,32%			Колоб (Къанада)
Xoçberov	5	0,32%		Хочберазул	Махамалросу (1831 г.) ⁸⁴⁶
İsayev	4	0,25%		Гисаязул	Рехутала
Köhnəyev	4	0,25%	Шамбул	Когъназул	Тарих (Джар)
Lətifov	4	0,25%		Латипазул	Баш Гейнюк
Nəsibov Ömər Əhmədilov	4	0,25%	Шамбул		Чедерхев ?
Papaşov	4	0,25%		Папахазул	Джар (1831 г.)
Qocayev	4	0,25%	Исак-гирма	Гъожоязул	
Xəlilov	4	0,25%		Халилазул	Чедерхев(1831 г.) ⁸⁴⁷
Artunov	3	0,19%	Кюмур-уба	Хъуршуязул	Гортноб (1903 г.)
Bayaqliyev	3	0,19%			
Əliyev	3	0,19%		Хъуршуязул	Гортноб (1905 г.)
Muradov Aynur Nurullah	3	0,19%			
Omarov	3	0,19%	Гого-уба		
Qoçiyev	3	0,19%		Кючизул	
Saqqalov	3	0,19%	Кюмур-уба	Сахъалазул	
Taxmayev	3	0,19%			
Bersinov	2	0,13%	Кюмур-уба	Чагъразул	Бетельда
Filiyev	2	0,13%		Пилгъализул	Хъванал
Hudulov	2	0,13%		Гъудулазул	Билкан ⁸⁴⁸
İsmayilov Şaban Qurban	2	0,13%			
Kahayev	2	0,13%	Кюмур-уба	Хъуршуязул	Гортноб (1905 г.)
Maçanov	2	0,13%	Кюмур-уба	Мачаназул	Рехутала
Sehmatov	2	0,13%	Базар-уба		

845. ЦИАГ. Ф. 236. Оп. 2. Д. 90. Л. 46-46об

846. ЦИАГ. Ф. 236. Оп. 2. Д. 90. Л. 46-46об

847. ЦИАГ. Ф. 236. Оп. 2. Д. 90. Л. 46-46об.

848. ЦИАГ. Ф. 236. Оп. 2. Д. 90. Л. 46-46об.



Гого-уба

Населенный пункт Гого-уба (азерб. – «Аджылыг-бина») расположен на левом берегу реки Мазум-ор и в административном отношении входит в состав муниципалитета Колоб (Куллар), хотя фактически уже является кварталом селения Шамбул. Образовался населенный пункт в середине XIX в. на земельном участке, на котором поселились некоторые семьи из Колоба⁸⁴⁹. Еще с советского периода входит в состав сельсовета Колоб (Куллар)⁸⁵⁰.



Гого-уба

849. Azərbaycan toponimlərinin ensiklopedik lüğəti. Bakı, 2007. I cild. S. 11-12.

850. Азербайджанская ССР. Административно-территориальное деление на 1 января 1977 года. Баку, 1979. С. 29.



Исакгирма

Селение входит в состав муниципалитета Шамбул. Здесь, у переправы через реку Мазум располагался хутор некоего Исака и потому за ним закрепилось название Исак-гирма (*гирма* – «брод»), по-азербайджански: **Isaxlgirmə**. Краевед Акиф Мамедли в своей брошюре переделал это название в «Сахлы-гирме» и перевел как «переход саков», которые по его версии являлись тюркским племенем⁸⁵¹, хотя в науке они известны как ираноязычное племя никогда не обитавшее в Алазанской долине.

Впервые упоминается в документе 1870 г., согласно которому Тина-мухаммад-хаджи Бегалов-вас купил у белоканца Ваца Ибрагим-вас поле



Исакгирма

851. *Məmmədli A. Balakən-Zaqatala bölgəsinin tarixinə dair*. Bakı, 2007. S. 126 (на азерб. яз.).



(«гьенд») Исак-гирма за 75 рублей (около 2,5 тагар зерна). При этом указано, что оно находится «ниже селения Ковахчел»⁸⁵². Указанный в документе покупатель является представителем тухума *Бигьалал*, которые ныне проживают в селении Шамбул, к которому до 1950 г. относилось в административном отношении Исак-гирма.

По данным всесоюзной переписи 1926 г. в «Исак-гирма» жило 30 семей из 132 человек, все «тюрки»⁸⁵³. В Исак-гирма на данный момент проживают, по данным его библиотеки, 80% составляют аварцы, 15% – азербайджанцы и 5% – цыгане-боша, терекемейцы и другие народы.

В Исак-гирма живет немало аварцев, чьи предки переселились в первой половине XIX в. в селение. Например, из сел. Гагар Тлярятинского района переселился ныне покойный Нурасул Мухаммад. Сейчас в селении живут семьи его сына Джарулы. В 1941 году сюда из сел. Тохота Тлярятинского района переселился Исмаилов Муса Ибрагимович 1929 г.р. Там он прожил до 1950 г., когда Исак-гирма включили в состав колхоза Низами и стало невозможно содержать овечью отару. Тогда он переселился в гор. Лагодехи, где и проживал до 2016 г., когда с ним встретился автор.

В середине XX в. в Исак-гирма переселились также Сараманал из селения Колоб (Куллар). Сюда они были переселены из хутора Сараман-бина, располагавшегося в предгорье по дороге из Белокан в Лагодехи. В 1898 г. этот хутор из 8 хозяйств по обвинению в участии в грабежах был разрушен, а жители переселились в Белокан и другие селения⁸⁵⁴.

instituteofhistory.ru
Муниципалитет Сарыбулак

Населенный пункт возник в начале XX в. и по данным всесоюзной переписи 1926 г. в селении «Сары-Булаг» проживало 34 семьи из 164 человек, все «тюрки» за исключением одной грузинской семьи (1 чел.)⁸⁵⁵. Большинство указанных «тюрков» на самом деле являлись аварцами, поскольку азербайджанцы в селение переселились только в 1940-х гг. В советский период здесь был основан колхоз им. Самеда Вургуна, объединявший 4 селения (Сарыбулак, Чедерабтала, Кахабкиилса и Кил-

852. ЦИАГ. Ф. 236. Оп. 2. Д. 13. Л. 67об.

853. Список населенных мест Азербайджана...

854. ЦИАГ. Ф. 234. Оп. 1. Д. 224. Л. 2.

855. Список населенных мест Азербайджана...



сабуков). В 1970-х гг. в этих 4 селениях насчитывалось около 250 дворов, среди которых аварцы составляли официально – 70%⁸⁵⁶. Б. Гусейнова указывает, что национальный состав селения – смешанный, представленный аварцами и азербайджанцами⁸⁵⁷. М. Пашаева называет село Сарыбулак в числе населенных пунктов, где главным образом проживают аварцы⁸⁵⁸. До развала СССР селения Сарыбулак, Чедерабтала, Кахабкиса и Килсабуков входили в состав сельсовета Шамбул⁸⁵⁹, но после для них был создан отдельный муниципалитет с центром в Сарыбулаке.



Сарыбулак

856. Саидова П.А. Чарско-белоканские говоры аварского языка... С. 39-40.

857. Гусейнова Б.М. Указ. раб. С. 47.

858. Пашаева М. Указ. раб. С. 65.

859. Азербайджанская ССР. Административно-территориальное деление на 1 января 1977 года. Баку, 1979. С. 29.



Название Сарыбулак переводится с азербайджанского языка как «желтый родник», однако по мнению авторов «Энциклопедического словаря азербайджанских топонимов» изначальным названием его было не сары-, а сара-, т.е. не «желтый», а «чистый» родник⁸⁶⁰, с чем однако сложно согласиться. На топографической карте в этой местности указан Сарахин (вероятно от авар. диал. *Царахьин* – «лисий родник», поскольку это место было занято лесами, где водились лисы).

В 1940-е годы в селение были переселены азербайджанцы, главным образом из сел Гейнюкского общества (Баш Гейнюк, Ашагы Гейнюк и Биладжик). К таковым мигрантам, относится, например, и директор института истории НАН АР Якуб Микаил оглы Махмудов, родившийся 10 февраля 1939 г. в селе Баш Гейнюк Шекинского района, а среднюю школу закончивший в 1956 году в селе Сарыбулак Белоканского района. В 1986-2004 гг. он – декан факультета истории Бакинского Государственного Университета, а с 2004 года – директор института истории. По результатам выборов 6 ноября 2005 года стал депутатом от избирательного участка №114 (Шекинский сельский избирательный участок). Среди переселенцев можно указать и Героя Соцтруда Лятифова Хусейна Мухаммад оглу, родившегося 20 августа 1927 г. в селе Баш Гейнюк Шекинского района⁸⁶¹.

Сарыбулак – 891 избиратель (2009 год).

Фамилии	Кол-во избир-й	В %	Квартал	Название рода	Происхождение
	891	100,00%			
İbadov	77	8,64%			Баш Гейнюк (1946 г.)
Baradov	57	6,40%		Барадазул	МаГарулал
Bayramov	48	5,39%			Баш Гейнюк (1946 г.)
İbrahimov	41	4,60%			МаГарулал
Qurbanov	37	4,15%		Къурбаназул	Эхеди Тала
Mustafayev	36	4,04%			
Dibirov	35	3,93%		Дибиразул	Чедерхев

860. Azərbaycan toponimlərinin ensiklopedik lüğəti. Bakı, 2007. II cild. S. 175.

861. *Qabaqçöl və qabaqçöllülər...* S. 81-82.



Abdullayev	31	3,48%			МагIарулал
Əliyev	27	3,03%			
Hacıyev	26	2,92%			
Osmanov	26	2,92%			МагIарулал
Musayev	23	2,58%			
Məmmədov	22	2,47%			Падарал
Sabirov	22	2,47%			МагIарулал
Motuxov	21	2,36%		МутухIазул	Цимгуда (XIX в.)
Qarayev	19	2,13%		Къараязул	Чедерхев ?
Mahmudov	18	2,02%			Баш Гейнюк (1946 г.)
Həsənov	16	1,80%			
Xəlilov	15	1,68%		Халилазул	Чедерхев (1831 г.) ⁸⁶²
Kazimov	15	1,68%			
Xalayev	15	1,68%		Халаязул	Цалбан
Muradov	14	1,57%			
Məmliyev	13	1,46%			МагIарулал
Nuriyev	13	1,46%			МагIарулал
Səfərov	12	1,35%			
İsgəndərov	11	1,23%			Падарал
Nəbiyev	11	1,23%			
Süleymanov	11	1,23%		Сулеманазул	Рехутала
Ceərçiyev	11	1,23%		ЧегГерчизул	Билкан (1831 г.)
Dərişov	10	1,12%		Дарбишазул	Цалбан (1831 г.) ⁸⁶³
Daşdəmirov	9	1,01%			МагIарулал
Dopov	9	1,01%		Допазул	МагIарулал
Xoçberov	9	1,01%		Хочберазул	Махамалросу (1831 г.) ⁸⁶⁴
Ağayev	8	0,90%			Къажарал
Atayev	8	0,90%		Атаязул	Махамалросу
Əhmədov	7	0,79%			
Mirnayev	7	0,79%		Мирназул	МагIарулал
Mütəllibov	7	0,79%			
Rüstəmov	7	0,79%		Тулуязул	Эхеди Тала
Baxışov	6	0,67%			Къажарал

862. ЦИАГ. Ф. 236. Оп. 2. Д. 90. Л. 46-46об.

863. ЦИАГ. Ф. 236. Оп. 2. Д. 90. Л. 32об.

864. ЦИАГ. Ф. 236. Оп. 2. Д. 90. Л. 46-46об.



Köklərov	6	0,67%		Дибиразул	Чедерхев
Mehdiyev	6	0,67%		Мигьдиязул	Кутлаб?
Əzizov	5	0,56%			
Hüseynov	5	0,56%			Къажарал
Xanayev	5	0,56%		Ханазул	Цалбан
İsmayilov	5	0,56%			МаГарулал
Sahibov	5	0,56%		СахИбазул	Надар
Varşayev	5	0,56%		Варшазул	Бетельда (XIX в.)
Bazarov	4	0,45%		Базаразул	Кумур-базар
Kahayev	4	0,45%		Къаналазул	Тляратинский район
Qaziyev	4	0,45%			
Sehranov	4	0,45%			Падарал
Şahverdiyev	4	0,45%			Падарал
Məhərrəmov	3	0,34%			
Şabanov	3	0,34%		Бецазул	Раглуб
Şahgəldiyev	3	0,34%			Падарал
Qədirov	2	0,22%		Къадиразул	Тлебелал
Mamedov	2	0,22%			

Чедерабтала

Местное население называет селение *Чедераб-тала*⁸⁶⁵ (авар. – «узкая поляна»⁸⁶⁶), хотя официально название слегка искажено – Чедеровтала. По данным всесоюзной переписи 1926 г. в «Чатари-Тала» жило 32 семей из 176 человек, все «авары»⁸⁶⁷. На начало XXI в. Чедерабтала также является «чисто аварским селением»⁸⁶⁸.

Чедерабтала было основано вероятнее всего в 1848 году. В феврале этого года руководитель части жителей Томурал (в Цоре более известен как «Джурмут») «Ибрагим-Магомет», *«собрал 64-ре семейства джурмутского и тебельского обществ и вместе с ними, в начале февраля просил дозволения поселиться навсегда у нас на плоско-*

865. Саидова П.А. Закавказский диалект аварского языка. Махачкала, 2007. С. 18.

866. Нуриев Э.Б. Исследование названий населенных пунктов южного склона Большого Кавказа (междуречья Мазымчай – Геокчай). Автореферат диссертации на соискание ученой степени кандидата географических наук. Баку, 1983, С. 9; Гейбуллаев Г.А. Топонимия Азербайджана. Баку, 1986, С. 87

867. Список населенных мест Азербайджана...

868. Гусейнова Б.М. Указ. раб. С. 47.



Чедерабтала

сти. Генерал Шварц встретил эту просьбу сочувственно – прежде всего в политических наших видах, а потом и в интересах округа... Пустая земля будет занята, лес очищен, проведена дорога и т.п. В этих видах главнокомандующий согласился на просьбу Ибрагим-Магомета, и 64-ре семейства, вместе с ним, были поселены на пустопорожней земле, уступленной им охотно белоканским обществом, между селениями Ковахчель и Белоканы, вниз по р. Мазым-чай – конечно, не хуторами, а одною общею деревнею. Пункт этот был признан для нас выгодным потому, что находясь ниже Белокан, затруднял переселенцев в непозволительных сношениях с горцами»⁸⁶⁹. В апреле 1848 г. один из этих переселенцев, указанный как «ковахчельский кевха» Рамазанил Хаджи-Мухаммад указан как руководитель джурмутских переселенцев, расположившихся рядом с селениями Ковахчель и Килиса-Бугов⁸⁷⁰. Само название селения Чедерабтала, как местечка селения Белокан, якобы впервые зафиксировано в 1907 г.⁸⁷¹.

869. Волконский Н.А. Трехлетие на лезгинской кордонной линии... С. 251-252.

870. Там же. С. 258.

871. *Qabaqçöl və qabaqçöllülər...* S. 74.



Чедерабгала – 593 избирателей (2009 год).

Фамилии	Кол-во избир-й	В %	Квар-гал	Название рода	Происхождение
	593	100,00%			
Eminov	117	19,73%		Хъарбаказул	Карах (XIX в.)
Varşayev	70	11,80%		Варшазул	Бетельда (XIX в.)
Muradov	66	11,13%		Мурадазул	Томсуда
Seerçiyev	57	9,61%		ЧегГерчизул	Билкан (1831 г.) ⁸⁷²
Qoradayev/ Qurdayev	47	7,93%		Гъурдазул	Цалбан ⁸⁷³ (1831 г.)
Hoçberov	38	6,41%		Хочберазул	Махамалросу (1831 г.) ⁸⁷⁴
Barxalov	27	4,55%		Бархъалазул	Шамбул (1831 г.) ⁸⁷⁵
Sahibov	19	3,20%		СахИбазул (МедехІазул?)	Надар (1958-60 гг.)
Canıyev	18	3,04%		МахІанжаназул	Махамалросу
Dıbirov	17	2,87%		Дибиразул	Чедерхев
Kahayev	16	2,70%		Къаналазул	Гляратинский район
Lelimadov	16	2,70%		Лилимадазул	Гляратинский район
Həsənov	12	2,02%			Надар
Xanayev	9	1,52%		Ханазул	Цалбан
Ustayev	8	1,35%		Устязул	Гляратинский район
Balaşov	6	1,01%		Балашазул	
Yaqubov	5	0,84%			Гляратинский район
Omarov	5	0,84%		МагІарулазул	
Aslanov	4	0,67%			Содаб
Göylərov	4	0,67%		Дибиразул	Чедерхев
Rüştəmov	4	0,67%		Тулуязул	Эхеди Тала
Mahmudov	4	0,67%		Падаразул?	Баш Гейнюк (1946 г.)
Mirəliyev	3	0,51%			МагІарулал
Baarov	3	0,51%		БагІаразул	Карах
Muštafayev	3	0,51%			Надар
İbadov	3	0,51%		Падаразул	Баш Гейнюк (1946 г.)
Qurahilov	2	0,34%		КъурахІилазул	
Naštakalov	2	0,34%		НастакІалазул	Рехугала
Məmmədov	2	0,34%			
Muhacırov	2	0,34%		Мугъажиразул	МагІарулал

872. ЦИАГ. Ф. 236. Оп. 2. Д. 90. Л. 46-46об.

873. Саидова П.А. Чарско-белоканские говоры аварского языка... С. 41-42.

874. ЦИАГ. Ф. 236. Оп. 2. Д. 90. Л. 46-46об.

875. ЦИАГ. Ф. 236. Оп. 2. Д. 90. Л. 58-59.





Килсабуков

Населенный пункт, входящий в состав муниципалитета Шамбул. По мнению азербайджанских исследователей, название произошло из-за его расположения рядом с развалинами «албанской» церкви. Название двух-компонентное и состоит из двух слов: *килса* – «церковь» и *буков* – аварский термин со значением «угол», «участок»⁸⁷⁶. По данным всесоюзной переписи 1926 г. в «Килиса-Бугу» жило 5 семей из 16 человек, все «авары»⁸⁷⁷. Авторы конца XX и начала XXI вв. упоминают его как аварское селение⁸⁷⁸.

В 1860-х гг. большая часть земель вокруг селения Килиса-тала, расположенного рядом с Кабахчоли принадлежала представителю джарского тухума Нухиязул – 50-летнему Цетаву Нуцал-вас. Согласно архивным данным он владел здесь землей на 200 тагар⁸⁷⁹.



Килсабуков

876. Azərbaycan toponimlərinin ensiklopedik lüğəti. Bakı, 2007. I cild. S. 281.

877. Список населенных мест Азербайджана...

878. Гусейнова Б.М. Указ. раб. С. 47; Нуријев Е.Б. Указ. раб. С. 29.

879. ЦИАГ. Ф. 1638. Оп. 1. Д. 5. Л. 157об.



Кахабкилса

По данным всесоюзной переписи 1926 г. в «Аг-Килиса» жило 33 семьи из 172 человек, все «тюрки»⁸⁸⁰. На данный момент население здесь смешанное, аваро-азербайджанское⁸⁸¹.



Кахабкилса

880. Список населенных мест Азербайджана по данным переписи 1926 г.

881. Гусейнова Б.М. Указ. раб. С. 47.



ЗАКЛЮЧЕНИЕ

Всестороннее изучение поселенческой культуры в контексте этнокультурной истории Цора дает возможность наилучшим образом понять ее место среди в чем-то схожих культурных традиций соседних регионов и стран – Дагестана, Грузии и Азербайджана. Игнорирование тех или иных фактов историко-этнографического характера и взгляд на архитектурные особенности, памятников, народного зодчества Цора чаще всего приводит к неправильной интерпретации особенностей материальной культуры или искажению исторического прошлого региона.

К примеру, в работе известного азербайджанского этнографа Северного Кавказа А. Гольдштейн под влиянием историографии XIX в. в своей известной работе «Башни в горах» повторил тезис о том, что аварцы и цахуры переселились в Цор «300 лет тому назад». Более того, не изучив совершенно архитектуру Цора, он утверждал, что якобы «здесь переселенцы строили уже не в традициях зодчества тех земель, откуда вышли, а сообразно с тем, что застали на месте и под влиянием архитектуры соседней Кахети». Закончил же он свое некомпетентное в данном случае, заключение вовсе не уместным предложением: «Архитектура аварцев, живущих в Закатальском районе Азербайджана, не имеет ничего общего с архитектурой аварцев в Дагестане»⁸⁸². Его несоответствие реалиям становится очевидным, если обратиться к исследованию Л. Бретаницкого и Л. Мамиконова, специально изучавших архитектуру Цора и сопоставлявших ее с дагестанской⁸⁸³.

Как уже отмечено выше, в историографии высказаны две точки зрения по вопросу о генезисе аварцев Цора (долины Алазани). Согласно одной из них, оно является поздним этническим элементом в регионе. Эта точка зрения нам представляется необоснованной и бездоказательной. В то же время в современном кавказоведении большинство исследователей разделяет мнение о том, что дагестаноязычные народы

882. Гольдштейн А. Башни в горах. М., 1977. С. 214.

883. Бретаницкий Л., Мамиконов Л. Указ. раб. С. 111–119.



являются коренным населением на западных и южных склонах Главного Кавказского хребта (ГКХ), в том числе и в Алазанской долине. Данная точка зрения имеет весомые доказательства, опирающиеся на данные археологии, нарративных источников, этно- и топонимии региона.

Помимо коренного аварского населения в Белоканском районе живут представители аварских родов, образовавшихся в результате разновременного переселения из Дагестана. В большинстве селений выходцев из Дагестана – не более 10%, лишь в одном селении Мазумкара Белоканского района они составляют большинство. В этом селении до 1740-х гг. жили джарские аварцы, но в XVIII в. в результате нашествия Надир-шаха оно было заброшено⁸⁸⁴. В конце XIX в. оно вновь было заселено выходцами из аварских сел Тляратинского района (Чорода, Салда, Герел, Гортноб и Бетелда).

Необходимо учитывать, что процесс миграции аварцев был обоюдонаправленный. Во время нашествия завоевателей как более раннего, так и позднего периода аварцы из Алазанской долины вынуждены были отходить в укрепленные селения и хутора в Дагестане. Миграция, вызванная военной интервенцией, была отмечена и в XIX в., в частности из Белоканского района: в ходе завоевания царскими войсками Джарской «республики» в 1830 г. в Дагестан бежало много белоканцев⁸⁸⁵. Факты миграции из Белоканского района в Дагестан подтверждаются и этнографическими данными. Например, самый многочисленный тухум аварского селения Кусур в Рутульском районе происходит из населенного пункта «Тене-Али» (под таким названием зафиксирован по итогам переписи 1926 г.)⁸⁸⁶. В селении Камилух Тляратинского района известен тухум Габсал (насчитывает более 200 человек), который был основан переселенцами из Кабахчоли. Генеалогия этого рода позволяет проследить имена предков до середины XVII века (1650-е годы), когда и произошло переселение⁸⁸⁷. В селении Нукуш Чародинского района живут потомки выходцев из селения Цалбан Белоканского района.

Рассмотрение поселений Цора по двум основным показателям (типу и форме планировки) выявило непосредственную зависимость этого важнейшего компонента материальной культуры от природно-

884. Вахушти Багратиони. География Грузии... С. 115–118.

885. Фон Климан Ф. Указ. раб. С. 325.

886. Хатизов Ш. М. Тлейсерух... С. 347.

887. Омаров М. М. Анкьракъ... С. 330



климатических условий и уровня социально-экономического развития населения. Поселения аварцев в этом регионе состояли из нескольких сотен дворов и имели свободную разбросанную планировку, а усадьбы были обширными и включали в себя фруктовые и тутовые сады, виноградники, огороды и сенокосные угодья. В. П. Кобычев пишет, что «тревожный быт феодально-родовых общин аварцев, живших в обстановке постоянных войн и кровно-родовых распрей, наложил глубокий отпечаток на тип их усадьбы, которая обносилась толстыми каменными стенами двухметровой высоты, имела хорошо укрепленные ворота, а если была старинной постройки, то защищалась еще и четырех- или пятиэтажной каменной боевой башней»⁸⁸⁸. Озвученные выше компоненты социального бытия определяют совокупность всех факторов, наложивших отпечаток на поселенческую культуру.

Таким образом, на характер расположения поселений (тип расселения) Цора и форму планировки большое влияние оказывала внешнеполитическая обстановка. В результате этого, в частности в ходе постоянных войн и неоднократного нашествия орд Надир-шаха, к концу XVIII в. населенные пункты на левобережье Алазани в целях повышения обороноспособности прижались к отрогам ГКХ. Следствием этой стратегии выживания стало то, что селения на равнине в первой половине XIX в. располагались вблизи густых лесов, служивших часто последним убежищем для их жителей. В районе ГКХ селения возводили на крутых склонах и вершинах хребтов, непригодных для хозяйственного использования. Рельефный фактор был определяющим и при формировании различных форм поселений в Цоре. В XVII – начале XX в. основными формами поселения здесь были следующие: скученная (сюда входят и скученно-террасная, кучевая или гнездовая, и скученно-квартальная), усадебно-разбросанная и уличная.

Поселения XVII – начала XIX в. в Цоре располагались в основном на пологих склонах, чаще всего являющихся речными выносами. Тыльная часть поселения обычно была прижата к довольно крутым склонам отрогов Главного Кавказского хребта, а передняя направлена в сторону юга или Алазанской долины и укреплена башнями и каменными стенами. Это основной тип заселения вплоть до 1830-х гг., когда начинается массовое заселение бывших хуторов цорских аварцев, расположенных в

⁸⁸⁸ Кобычев В. П. Крестьянское жилище... С. 50.



низменной части региона. Таким образом, в расселении цорских дагестанцев, топографии их поселений важную роль играли следующие факторы: близость источников воды, пахотных земель, пастбищ, оборонительный фактор, климатические условия и особенности рельефа.

Если говорить о влиянии военных действий на расселение этнических дагестанцев в Цоре, то следует отметить, что оборонительный фактор не был постоянно действующим, а имел большей частью только значение противодействия внешним пришельцам, завоевателям. Возможно, именно этим и объясняется, что население вновь возникающих поселений выбирает не столько удаленные в горные ущелья, труднодоступные местности, а селится в естественно укрепленных долинах рек, часто у входа в ущелье со стороны равнины, одновременно перекрывая его.

В ходе завоевания Джарской республики в 1830 г. царские войска принудительно переселили значительную часть населения на равнину, ближе к реке Алазани. В результате была заново заселена Кабахчолская зона, но опустела предгорная часть, в частности исчезли селения Буцрах, Чедерхев и Реху-тала. К примеру, самое крупное селение в Кабахчолской зоне – Шарип – образовано выходцами из села Реху-тала, Шумбул – из села Буцрах, Рохоб – из села Цилбан и т. д. Помимо этого сюда переселились выходцы из Дагестана (из Кахиба в Кехса) и из Кварельской зоны (из села Аршиб, ныне Мтисдзири, в Халатала).

Только после окончания Кавказской войны и последовавшего затем массового переселения горцев на равнину селения стали постепенно приобретать более свободный и упорядоченный вид. Мирные годы второй половины XIX в. и первые 15 лет XX в. сопровождалось быстрым ростом населения, приведшим к аграрной перенаселенности предгорья, обусловили процесс обратного «сползания» населения больших предгорных селений на низменность, в свои хутора и развалины старых населенных пунктов.

В советские годы процесс перепланировки и благоустройства селений принял всеобщий характер в соответствии с выдвинутой коммунистической партией программой мероприятий по стиранию бытовых различий между городом и деревней.

Указанные выше факторы во многом определяли также тип застройки усадьбы коренного населения, которая на равнине отличалась сравнительно большой величиной и многофункциональностью и количе-



ством строений, а в горах имела минимальные размеры. С беспокойной обстановкой быта были связаны определенные типы традиционного жилища и среди них в первую очередь – специфические для многих горных районов так называемые жилые башни, представлявшие собой многоэтажные каменные сооружения, принадлежавшие представителям джарской элиты.

Для современного цорского жилища стоит отметить изживание трудоемких и виртуозных способов украшения как интерьера, так и внешнего вида домов. Превосходная резьба по дереву, искусное оформление внешней кладки домов и многие другие элементы традиционного жилища уходят в прошлое, отступая перед современным массовым строительством однотипного жилья.

Однако цорская архитектура все же сохраняет некоторые свои традиции и самобытность. До сих пор в населенных пунктах Кабахчоли характерны аркады открытых веранд, массивы наружных лестниц, своеобразный рисунок кирпичной кладки, вкрапленной или смешанной с кладкой из рваного камня и булыжника, сочетание серо-зеленого цвета камня с цветом кирпича и черепицы на фоне зеленой растительности, наличие которых отмечено исследователями еще для XIX в. Именно эти особенности жилого строительства формируют уникальность и колорит цорской архитектуры.

Таким образом, сельские поселения аварцев Кабахчоли прошли длительный путь развития и трансформации в соответствии с изменением социальной структуры горского общества. На их формирование большое влияние оказали также природно-экологическая среда и особенности трудовой деятельности населения. Поэтому при разработке и прогнозировании сельской поселенческой политики и жилищного строительства в экстремальных горных условиях региона следует чрезвычайно бережно относиться к многовековому народному опыту, беря из него все то ценное, что может быть использовано в условиях современного общества.



ПРИЛОЖЕНИЯ:

Камеральное описание населенных пунктов Кабахчоли (1844 год)

1844 год

Селение Ковахчоль

Тухум Тебелинский.

1. Омар Абдула-вас. 35 лет. Сельский кевха. Сыновья: Мухаммад – 10, Чегерчи – 5, Абдулла – 3.
2. Магомаали Мухаммадали-вас. 55 лет. Сын: Рамазан – 10.
3. Ляля Наби-вас. 60 лет. Сыновья: Наби – 20, Байрам – 18, Мухаммад – 10.
4. Наби Мухаммад-вас. 30 лет.
5. Али Ека-вас. 40 лет. Сын: Нурмагоммед – 5.
6. Мухаммадали Ека-вас. 45 лет. Сын: Тинамухаммад – 8.
7. Курамухаммад Ека-вас. 45 лет. Сын Курбан (он же Муртузали) – 3.
8. Курбан Ахмад-вас. 35 лет. Брат: Мухаммадали – 10.
9. Наби Омар-вас. 40 лет. Муртузали – 15, Али – 8.
10. Мухаммад Али-вас. 30 лет. Сын: Али – 5.
11. Муса Махмад-вас. 45 лет.
12. Ибрагим Муртуз-вас. 40 лет.
13. Абдурахман Вали-вас. 30 лет.
14. Курбан Али-вас. 55 лет. Сыновья: Махама («Магома») – 15, Хаджимухаммад – 10.
15. Мухаммад Али-вас. 9 лет.
16. Нурмухаммад Умар-вас. 27 лет.
17. Алибег Мустапа-вас. 20 лет. Брат: Нури – 15.
18. Хаджимухаммад Эка-вас. 54 года. Сыновья: Махама – 20, Хаджияв – 18.
19. Умар Исмаил-вас. 35 лет.
20. Раджаб Цетав-вас. 20 лет. Брат: Али – 18.
21. Раджаб Байрам-вас. 22 года. Брат: Абдулла – 10.
22. Раджаб Муртузали-вас. 45 лет. Сын: Мухаммад – 20.
23. Хаджи Абдула-вас. 35 лет. Сын: Абдулла – 4.



24. Гасан Муртузали-вас. 52 года. Сын: Рамазан – 10.
25. Исмаил Али-вас. 50 лет. Сыновья: Абдулла – 15, Ибрагим – 10.
26. Али Мухаммад-вас. 25 лет. Сын: Ата – 3.
27. Махама Шатара-вас. 60 лет. Сыновья: Малламахама – 20, Хаджимухаммад – 15.
28. Махамадали Мухаммад-вас. 20 лет.
29. Раджаб Умар-вас. 25 лет. Брат: Муса – 12.
30. Мухаммад Умар-вас. 40 лет.
31. Умар Мухаммад-вас. 30 лет.
32. Курамухаммад Вали-вас. 50 лет.
33. Ибрагим Махамад-вас. 30 лет. Сын: Махамаали – 3.
34. Абдулла Хаджи-вас. 15 лет. Брат: Муртузали – 10.
35. Халил Раджаб-вас. 30 лет. Сын: Умар – 3.
36. Хушан Ата-вас. 110 лет. Сын: Махама – 40. Внук: Исмаил – 4.
37. Джуджи Хушан-вас. 35 лет. Сын: Махмадали – 8.
38. Хаджимумар Хушан-вас. 50 лет. Сыновья: Малламухаммад – 15, Хизри – 8, Ильяс – 7.
39. Усман Али-вас. 35 лет. Брат: Иса – 15.
40. Усман Махамаали-вас. 50 лет. Сын: Муртузали – 20.
41. Умар Ахмадали-вас. 60 лет. Сын: Хаджи – 15.
42. Хаджимухаммад (он же Чанха) Рамазан-вас. 25 лет.
43. Ахмад Мурад-вас. 35 лет. Сын: Муртузали – 4.
44. Гунгин Иса-вас. 35 лет.
45. Тинавас Цетав-вас. 35 лет. Сын: Али – 8.
46. Иса Иса-вас. 35 лет.
47. Муса Гудул (он же Исак)-вас. 35 лет. Сын: Махамаали – 10.
48. Муртузали Малламухаммад-вас. 40 лет. Сын: Сулайман – 10.
49. Карим Рамазан-вас. 22 года. Брат: Муртузали – 10.
50. Абдулла Раджаб-вас. 50 лет. Махама – 25, Шихо – 15.
51. Тизар-Махмад Исмаил-вас. 50 лет. Сын: Исмаил – 20.
52. Али Исмаил-вас. 45 лет. Сын: Нури – 15.
53. Али Нани-вас. 25 лет.
54. Хужа («Коджа») Али-вас. 45 лет. Сын: Байрам – 8.
55. Ханав Мухаммадали-вас. 50 лет. Сын: Курамахама – 6.
56. Мухаммадамин Ибрагим-вас. 50 лет.
57. Ибрагим Махмат-Ващи-вас. 50 лет. Сын: Рамазан – 7.
58. Херав Ибрагим-вас. 55 лет. Сын: Ибрагим – 30.
59. Мухаммад Наби-вас. 30 лет.



60. Эмин Мухаммад-вас. 25 лет.
61. Малламухаммад Ахмад-вас. 40 лет.
62. Мухаммадхаджи Али-вас. 60 лет. Сын: Нурмухаммад – 10.
63. Мухаммадали Рамазан-вас. 40 лет. Сын: Рамазан – 7.
64. Курамухаммад Шахбан-вас. 20 лет. Брат: Махама – 10.
65. Рамаз Мухаммад-вас. 40 лет.
66. Малламухаммад Иса-вас. 40 лет. Сын: Рамазан – 7.
67. Рамазан Хаджи-вас. 66 лет.
68. Малламухаммад Касум-вас. 50 лет.
69. Мургузали Мхамадамин-вас. 50 лет. Сын: Сулайман – 7.
70. Дибиров Али-вас. 40 лет. Сын: Мухаммад – 10.
71. Нурмухаммад Мухаммад-вас. 50 лет. Сын: Ибрагим – 25.
72. Ахмад Исмаил-вас. 70 лет. Сын: Гасан – 23.

Итого: 72 дыма, 135 душ.

Тухум Чимчилинский

73. Маллакурбан Минто-вас. 25 лет. Сельский молла. Брат: Нурмухаммад – 18.
74. Тинав Махмад-Шарип-вас. 55 лет. Сын: Махди – 15.
75. Рамазан Махмад-Шарип-вас. 40 лет. Брат: Гасан – 20.
76. Махмуд Исмаил-вас. 20 лет. Брат: Махамаали – 15.
77. Мухаммад Шехмахама-вас. 27 лет.
78. Мургузали Мухаммад-вас. 55 лет. Сын: Хаджи – 18.
79. Малламухаммад Исмаил-вас. 35 лет. Брат: Рамазан – 20.
80. Нурмахама Исмаил-вас. 40 лет.
81. Мустапа Али-вас. 39 лет. Сын: Махамаали – 15.
82. Ахмад Мустапа-вас. 30 лет.
83. Цетав Раджаб-вас. 45 лет.
84. Аллахверди Али-вас. 25 лет. Брат: Курамухаммад – 15.
85. Хаджимухаммад Мухаммад-вас. 45 лет. Сын: Баармесед – 12.
86. Абак Сулайман-вас. 35 лет. Брат: Махама – 10.
87. Мургузали Ханали-вас. 40.
88. Тинавмухаммад Рамазан-вас. 60 лет. Сын: Курамухаммад – 30.
89. Али Курамухаммад-вас. 37 лет. Брат: Ибрагим – 20.
90. Махмаджан Иска-вас. 35 лет. Сын: Махмадали – 12.
91. Усман Шахбан-вас. 45 лет.



92. Нурмухаммад Исак-вас. 60 лет. Сыновья: Сулайман – 20, Ибрагим – 17.
93. Исмаил Али-вас. 22 года. Брат: Курамухаммад – 17.
94. Али Халил-вас. 60 лет.
95. Мустапа Али-вас. 60 лет. Сын: Али – 25.
96. Исмаил Махмуд-вас. 35 лет. Брат: Махмадвали – 25.
97. Мухаммад Али-вас. 27 лет. Сын: Али – 3.
98. Вази Али-вас. 30 лет. Сын: Абакар – 9.
99. Мухаммадвали Абдулла-вас. 32 года. Брат: Шихи – 25.
100. Гасан Джамал-вас. 40 лет.
101. Юсуп Али-вас. 66 лет.
102. Курамахмад Махмад-вас. 25 лет.
103. Хусайн Мухаммад-вас. 50 лет. Сын: Рамазан – 10 (приписка: еще сын Кахав).
104. Темир Али-вас. 35 лет. (приписка: позже родился сын Чехерчи).
105. Муртузали Мухаммад-вас. 45 лет.
106. Махмадамин Хаджимахмад-вас. 25 лет.
107. Усман Муртузали-вас. 45 лет. Сын: Махама – 7.
108. Усман Исмаил-вас. 20 лет. Брат: Абдулла – 15.
109. Курамахмад Исак-вас. 30 лет.
110. Али Гудул-вас. 60 лет. Сын: Тинав – 17.
111. Исак Рамазан-вас. 50 лет. Сын: Махамаали – 18.
112. Муртузали Ахматилав-вас. 22 года. Брат: Махму – 10.
113. Шабан Хайдар-вас. 60 лет. Сыновья: Хайдар – 25, Махмаали – 15 (приписка – «и Ахмад»).
114. Курамухаммад Нурав-вас. 40 лет.
115. Махмад Ахмад-вас. 53 года. Сын: Махмуд – 12.
116. Мурад Ибрагим-вас. 50 лет (приписка – сын Ибрагим).
117. Абакар Рамазан-вас. 45 лет. Сын: Али – 10.
118. Абакар Муртуза-вас. 30. Сын Муртузали – 10.
119. Хаджияв Рамазан-вас. 40 лет. Сыновья: Муса – 10, Курамахама – 9.
120. Дибир-Махмад Раджаб-вас. 40 лет. Брат: Курбан – 23.
121. Раджаб Раджаб-вас. – 40 лет. (Проживает в сел. Белокан).
122. Мухаммад Раджаб-вас. 50 лет. Сын: Шахбан – 15.
123. Исмаил Исмаил-вас. 40 лет. (Проживает в сел. Белокан).
124. Мухаммадали Ахмад-вас. 30 лет. Племянник: Махамаали – 3.
125. Шейхмахама Мухаммад-вас. 30 лет. Сын: Малачи – 5.
126. Муртузали Ибрагим-вас. 42 года. Сын: Рамазан – 7.
127. Муса Исак-вас. 45 лет. Сыновья: Хаджимахама – 18, Муртуз – 15.



128. Али Тинавмухаммад-вас. 40 лет.
129. Исмаил Али-вас. 40 лет. Сыновья: Абдулла – 20, Ибрагим – 15.
130. Мухаммад Али-вас. 25 лет. Сын: Али – 3.
131. Махмадали Нурав-вас. 40 лет. Сыновья: Нурав – 10, Иса – 9, Муртузали – 7.
132. Шахбан Нурав-вас. 45 лет. Внуки: Шахбан – 10, Умар – 5.
133. Иса Умар-вас. 30 лет. Сыновья: Шахбан – 12, Умар – 7.
134. Иса Махамаали-вас. 25 лет. Сын Махамаали.
135. Махама Сапарча-вас. 30 лет.
136. Мустапа Умар-вас. 60 лет. Сын: Махама – 7.
137. Мухаммад Гудул-вас. 40 лет. Сыновья: Абдулла – 15, Рамазан – 7.
138. Махама Ахмад-вас. 40 лет. Сын: Махамаали – 7.
139. Кокав Ахмад-вас. 40. Сын: Исмаил – 12.

Итого: 67 дворов, 123 души.

Всего в Ковахчеле 139 дымов, 258 душ мужского пола.

Селение Шамбул

Чимчилинский тухум

1. Курамухаммад Хаджиага-вас. 30 лет. Сын: Муса – 1.
2. Малла Муса-вас. 50 лет. Сельский кевха. Сыновья: Муса – 5, Махама – 10.
3. Малла-Бахарчи Мухаммад-вас. 50 лет. Сельский молла.
4. Хаджи Нури-вас. 30 лет. Сын: Мухаммад – 1. Брат: Ибрагим – 25. Пасынок: Курбан – 3.
5. Курбан Мухаммад-вас. 35 лет. Сын: Мухаммад – 1.
6. Тинавмахама Нурав-вас. 45 лет. Сын: Исмаил – 2.
7. Муртузали Алиасхаб-вас. 6 лет. Сирота.
8. Абдулкадир Нурали-вас. 30 лет. Братья: Хусейн – 15, Муртузали – 12.
9. Али Шахбан-вас. 22 года. Сын: Сулайман – 2.
10. Шехмахама Ахмад-вас. 40 лет. Сын: Мухаммад – 3.
11. Шабан Исалав-вас. 1 год. Сирота.
12. Муртузали Рамазан-вас. 30 лет.
13. Хаджимухаммад Хаджимухаммад-вас. 12 лет. Сирота.
14. Мухаммад Халил-вас. 27 лет.
15. Хаджимухаммад Хаджимухаммад-вас. 32 года. Сын: Мухаммад – 1.
16. Мухаммад Хаджияв-вас. 5 лет. Брат: Умар – 2. Сироты.
17. Амирхан Махмуд-вас. 35 лет. Сын: Ахмад – 5.



18. Ламаз Ахмад-вас. 45 лет.
19. Дарбиш Амирхан-вас. 12. Брат: Ахмадхан – 10.
20. Муртузали Мухаммад-вас. 30 лет. Брат: Сулайман – 22.
21. Камач Мухаммад-вас. 30 лет.
22. Исалав Лабазан-вас. 30 лет.
23. Израил Усман-вас. 8 лет. Сирота.

Итого: 23 дыма, 40 душ.

Хутор Килиса-тала, принадлежащий к селению Шамбул

Тухум Тебелинский

24. Махмад Мухаммадали-вас. 8 лет. Сирота.
25. Али Ахмад-вас. 28 лет.
26. Исмаил Мурад-вас. 50 лет. Сын: Хаджимахама – 2.
27. Мухаммад Шахбан-вас. 35 лет. Сын: Шахбан – 3. Брат: Абдулла – 17. Слепой.
28. Малла Хаджияв-вас. 40 лет. Сын: Хаджияв – 3. Брат: Умар – 16.

Итого: 5 дымов, 10 душ мужского пола.

Всего в Шамбуле: 28 дымов, 50 душ мужского пола.



instituteofhistory.ru



СПИСОК ИСПОЛЬЗОВАННОЙ ЛИТЕРАТУРЫ

Монографии, научные статьи и материалы:

1. Akif Məmmədli. Balakən-Zaqatala bolgesinin tarixinə dair. Bakı, 2007. (на азерб. яз.).
2. Arzu Əşrəf qızı. Car-Balakən camaatlığı (XVII əsrin sonu – XIX əsrin 30-cu illəri). Bakı, 2009. (на азерб. яз.).
3. Clifton J.M., Tiessen C., Deckinga G., Lucht L. The sociolinguistic situation of the tsakhur of Azerbaijan // SIL International, 2005.
4. Clifton J.M., Tiessen C., Deckinga G., Mak J. The sociolinguistic situation of the inghilyo of Azerbaijan // SIL International, 2005.
5. Clifton J.M., Tiessen C., Deckinga G., Mak J., Lucht L. The sociolinguistic situation of the avar of Azerbaijan // SIL International, 2005.
6. Süleymanova S.Ə. Albaniyanın şimal-qərb sərhəd bölgəsi Lpiniya-Ereti // AMEA Tarix İnstitutu Elmi Əsərləri. 20-ci cild. Bakı, 2007. S. 56–75 (на азерб. яз.).
7. Абдуллаев М.А. Мыслители Дагестана (досоветский период). Махачкала, 2007.
8. Агларов М.А. Кавказские реалии в российской историографии (XVIII – нач. XIX вв.) // Материалы Международной научной конференции «Кавказ: археология и этнология». Баку, 2009. С. 312–316.
9. Айтберов Т.М. Закавказские аварцы (VIII – начало XVIII вв.). Махачкала, 2000. Ч. I.
10. Айтберов Т.М. Осетинские имена у аварцев XIV–XVII вв. // Проблемы осетинского языкознания. Орджоникидзе, 1984. Вып. I. С. 51–54.
11. Alışov N.Ə. Balakən, Oğuz, İsmayilli və Zaqatala rayonun ərazilərindəki xiristiyan abidələri haqqında // Azərbaycan arxeologiyası və etnoqrafiyası. 2015. № 1. S. 81-92.
12. Акопян А.А. Албания–Алуанк в греко-латинских и древнеармянских источниках. Ереван, 1987.



13. Алескеров Ю.Ю. Очерк социально-экономических отношений в Закатальском округе в XIX в. (до 1870 г.). Автореф. дис. канд. ист. наук. М., 1953.

14. Алибекова П.М. Жизнь и творческое наследие Дибир-кади из Хунзаха. Махачкала, 2009.

15. Алиев И.Г. История Мидии. Баку, 1960.

16. Алиев Ш. Северо-западный Азербайджан: ингилойцы. Баку, 2007. (на азерб. яз.).

17. Асланов А.М. Азербайджанский язык в орбите языкового взаимодействия (социально-лингвистическое исследование). Баку, 1989.

18. Асланов А.М. Из топонимии Алазани // Ономастика Кавказа. Махачкала, 1976. С. 88–95.

19. Бакрадзе Дм. Заметки о Закатальском округе // Записки Кавказского отдела Императорского русского географического общества (ЗКО-ИРГО). Тифлис, 1892. Кн. XIV. Вып. I.

20. Берзенов Н. Краткий исторический и географический указатель достопримечательных местностей по Кахети, Закатальскому округу и частью по Бакинской и Тифлисской губерниям. Тифлис, 1864.

21. Болаев И. Они прошли славный путь. Биографии некоторых выдающихся закатальцев. Махачкала, 2010.

22. Брегадзе Н.А. К вопросу об этническом составе населения Грузии в XVII в. // Кавказский этнографический сборник. М., 1976. С. 238–253.

23. Бретаницкий Л.С., Мамиконов Л.Г. Оборонительные сооружения Закатальского и Белоканского районов // Памятники архитектуры Азербайджана. Баку, 1950. С. 111–119.

24. Броневский С.М. Исторические выписки о сношениях России с Персиєю, Грузиєю и вообще с горскими народами, на Кавказе обитающими со времен Ивана Васильевича доньне. СПб., 1996.

25. Бурджаев Т. (Аситавишвили), Исаев С. (Датунашвили), Алибегов Б. (Моуравишвили). Трагедия грузин-ингилойцев. Тбилиси, 2003.

26. В. Н. Население Закатальского округа по народной переписи 1871 года // Сборник сведений о кавказских горцах. Вып. VI. Тифлис, 1872. Отд. III. С. 55–57.

27. Верещагин Н.К. Зоологические путешествия. Л., 1986.

28. Волкова Н.Г. Из северо-кавказской этнонимии // Ономастика Кавказа. Махачкала, 1976. С. 180–184.



29. Волкова Н.Г. Этнонимы и племенные названия Северного Кавказа. М., 1973.

30. Волконский Н.А. Война на восточном Кавказе с 1824 по 1834 г. в связи с мюридизмом (продолжение) // Кавказский сборник. Т. XI. Тифлис, 1887.

31. Волконский Н.А. Война на восточном Кавказе с 1824 по 1834 г. в связи с мюридизмом (продолжение) // Кавказский сборник. Т. XII. Тифлис, 1888. С. 136–217.

32. Гаджиев В.Г. Сочинение Гербера «Описание стран и народов между Астраханью и рекою Курой находящихся», как исторический источник по истории народов Кавказа. М., 1979.

33. Гаджиев В.Д., Алекперов Х.М., Эфендиев М.Р., Мустафаева Р.К. Закавказский заповедник. М., 1985.

34. Гаджиев М.С. Лпиния (исторические факты, локализация, этническая принадлежность) // Дагестан в эпоху Великого переселения народов (этногенетические исследования). Махачкала, 1998. С. 7–41.

35. Гаджиев М.С. Миссия епископа Исраела и вопросы исторической географии Кавказской Албании // Северный Кавказ: историко-археологические очерки и заметки. Материалы и исследования по археологии России. М., 2001. Вып. 3. С. 164–166.

36. Газиев М. История селения Тинди. Махачкала, 2008.

37. Ган К.Ф. Путешествие в Кахетию и Дагестан // СМОМПК. Тифлис, 1902. Вып. 31. Ч. 2. С. 49–96.

38. Гейбуллаев Г. К этногенезу азербайджанцев. Баку, 1994.

39. Гейбуллаев Г.А. Топонимия Азербайджана. Баку, 1986.

40. Гольдштейн А. Башни в горах. М., 1977.

41. Гусейн-заде Р. Аварцы в Азербайджане // Ирс. Баку, 2007. № 30. С. 12–14.

42. Гусейнов И. Язык и история Кавказской Албании. Махачкала, 2000.

43. Гусейнов Ф.М. К истории цахуров. Махачкала, 1998.

44. Гусейнова Б.М. Расселение дагестаноязычных и других народов в восточном Закавказье в XVIII – середине XIX вв. Махачкала, 2004.

45. Дебилов П.М. Резьба по дереву в Дагестане. М., 1982.

46. Джангидзе В.Т. Ингилойский диалект в Азербайджане (вопросы грамматической и лексической интерференции). Тбилиси, 1978.



47. Джейранишвили Евг. Цахский и мухадский языки. Тбилиси, 1984. Ч. I.

48. Джуаншер Джуаншериани. Жизнь Вахтанга Горгасала / пер., пред. и комм. Г.В. Цулая. Тб., 1986.

49. Дзерожинский В.С. Из Кавказской войны. По поводу 50-летия осады Месельдегерского укрепления Шамилем в 1853-м году // Военный сборник. 1903. № 9. С. 27–62.

50. Дибиров И.А. Лексические и морфологические особенности дагестанских языков Алазанской долины. Махачкала, 2001.

51. Дубровин Н. История войны и владычества русских на Кавказе. СПб, 1871. Кн. I. Т. I.

52. Еремеев Д.Ф. Этногенез турок. М., 1971.

53. Зубарев Д. Поездка в Кахетию, Гушетию, Пшавию, Хевсурию и Джаро-Белоканскую долины // Русский вестник. 1914. С. 509–558.

54. Ибрагимов Г.Х. Цахский язык. М., 1970.

55. Керимов В.И. История развития оборонительного зодчества Азербайджана (с древнейших времен до XIX века). Дис. докт. архитект. Баку, 1992.

56. Климов М.М. Демография Закавказского района // Научный архив Института истории АН АзССР. Рукопись № 662.

57. Коряков Ю.Б. Атлас кавказских языков с приложением полного реестра языков. М., 2006.

58. Косвен М.О. Семейная обилина и антропонимия. М., 1963.

59. Косвен М.О. Этнография и история Кавказа. М., 1961.

60. Коцебу М.А. Сведения о джарских владениях. 1826 г. // История, география и этнография Дагестана XVIII–XIX вв. Архивные материалы (ИГЭД) / Под ред. М.О. Косвена и Х.-М. Хашаева. М., 1958. С. 252–264.

61. Линевич И.П. Бывшее Елисуйское султанство // ССКГ. Тифлис, 1873. Вып. VII. Отд. 1. С. 1–54.

62. Muştafazedə T.T. Son orta əsrlərdə Azərbaycanın Şəki-Zaqatala bölgəsində sosial-iqtisadi və siyasi münasibətlərin səciyyəvi xüsusiyyətləri // AMEA Tarix İnstitutu Elmi Əsərləri. 20-ci cild. Bakı, 2007. S. 18–23 (на азерб. яз.).

63. Магомедов Р.М. История Дагестана. Махачкала, 1961.



64. Маршаев Р.Г. К вопросу о социальном строе Ахтыпаринского «вольного» общества в XVIII – нач. XIX вв. // Ученые записки ИИЯЛ Даг. филиала АН СССР. – Махачкала, 1957. Т. III. С. 106–122.
65. Махмудов А.Р. Краткий грамматический очерк закатальского диалекта аварского языка (фонетика, морфология, тексты с комментариями) // Рукописный фонд ИЯЛИ ДФИЦ РАН. Ф. 3. Оп. 4. Д. 56.
66. Меликишвили Г.А. К истории древней Грузии. – Тбилиси, 1959. С. 123–124.
67. Мехтиев А. Народное жилище Азербайджана с древнейших времен до начала XX века. Тебриз, 2001.
68. Микаилов К.Ш. Арчинский язык. Махачкала, 1967.
69. Микаилов К.Ш. Джаро-белоканская топонимия и микротопонимия (рукопись). 1976.
70. Минорский В.Ф. История Ширвана и Дербенда. М., 1963.
71. Молла-заде С.М. Топонимия северных районов Азербайджана. Баку, 1979.
72. Мухамадов К. Чарада районълул исламйаб тарих. Махачхъла, 2009 (на авар. языке).
73. М-цев М. Краткий обзор Джаро-Белоканского округа // Закавказский вестник. 1850. № 9. С. 1-38.
74. Нейматова М.С. Мемориальные памятники Азербайджана (XII–XIX века). Баку, 1981.
75. Никонов В.А. Краткий топонимический словарь. – М., 1966.
76. Норденстам И.И. Описание Антль-Ратля. 1832 г. // ИГЭД. С. 319–328.
77. Нуриев Э.Б. Исследование названий населенных пунктов южного склона Большого Кавказа (междуречья Мазымчай – Геокчай). Автореф. дис. канд. геогр. наук. Баку, 1983.
78. Нуријев Е.Б. Азэрбајчан ССР Шэки-Загатала зонасынын топониміјасы. Баку, 1989. (на азерб. яз.).
79. Нурмагомедов И.Г. Карахский союз сельских обществ в XIX – начале XX в. – Махачкала, 2007.
80. Нурмагомедов М. Описание арабских рукописей // Рукописный фонд ИИАЭ ДФИЦ РАН. Ф. 3. Оп. 1. Д. 216.
81. Движение горцев Северо-Восточного Кавказа в 20–50 гг. XIX века. Сб. док. Махачкала, 1959.



82. Папуашвили Т.Г. Вопросы истории Эреги. Тбилиси, 1970. (на груз. яз.).

83. Пашаева М. Из этнической истории аварского народа // Национальный фольклор. Баку, 2008. Вып. 20. С. 60-65 (на азерб. яз.).

84. Петрушевский И.П. Джаро-Белоканские вольные общества в первой половине XIX века. Махачкала, 1993.

85. Петрушевский И.П. Джаро-Белоканские вольные общества в первой половине XIX века. Тифлис, 1934.

86. Посербский А. Очерк Закатальского округа // Кавказский календарь на 1866 г. Тифлис, 1865. Отд. V. С. 3–60.

87. Потто В.А. Кавказская война. М., 2007. Т. V.

88. Потто В.А. Кавказская война. М., 2007. Т. 5.

89. Потто В.А. Кавказская война. Ставрополь, 1994. Т. I.

90. Народно-освободительная борьба Дагестана и Чечни под руководством Имама Шамиля. Сборник документов. М., 2005.

91. Чтения в императорском обществе истории и древностей при Московском университете / Под ред. О.М. Водянского. М., 1867. Кн. 4.

92. Путевой журнал Е.И. Чирикова, русского комиссара-посредника по турецко-персидскому разграничению 1849–1852. СПб, 1875.

93. Развитие национально-русского двуязычия. М., 1976.

94. Саидов М.С. Описание арабских рукописей сектора востоковедения ИИЯЛ им. Гамзата Цадасы на 1980 г. // Рукописный фонд ИИАЭ ДНЦ. Ф. 3. Оп. 1. Д. № 6936.

95. Саидова П.А. Закатальский диалект аварского языка. Махачкала, 2007.

96. Саидова П.А. Особенности локативов в закатальском диалекте аварского языка // Падежный состав и система склонения в кавказских языках. – Махачкала, 1987. С. 163–165.

97. Саидова П.А. Чарско-белоканские говоры аварского языка. 1976 г. // Рукописный фонд ИЯЛИ ДФИЦ РАН. Ф. 3. Оп. 4. Д. 393.

98. Сведения о количестве народонаселения в г. Закаталах и Закатальском округе // Сборник сведений о кавказских горцах. Тифлис, 1876. Вып. IX. Отд. IV. С. 52-54.

99. Свод статистических данных о населении Закавказского края, извлеченных из посемейных списков 1886 г.: издан по распоряжению глав-



ноначальствующего гражданской частью на Кавказе Закавказским статистическим комитетом. Тифлис, 1893. VIII: Закавказский округ.

100. Сказки и басни, собранные и переведенные с аварского Айдемир-ом Чиркеевским // ССКГ. Тифлис, 1869. Вып. II. Отд. V. С. 1–26.

101. Советский Азербайджан / Под ред. М.М. Алиева. Баку, 1958.

102. Сулейманов Я. Этимологические изыскания // Ученые записки Дагестанского филиала АН СССР (Серия филологическая). Махачкала, 1964. Т. XIII. С. 111–118.

103. Сулейманов Я.Г. Опыт объяснения названий дагестанских аулов // Рукописный фонд ИЯЛИ ДФИЦ РАН. Ф. 3. Оп. 4. Д. 81.

104. Сулейманова С. Археографические документы XVIII – XIX веков из Закавказского историко-краеведческого музея // Известия Академии наук Азербайджана (серия истории, философии и права). Баку, 1990. № 4. (на азерб. яз.).

105. Сулейманова С. Джаро-белооканские аварцы (историко-этнографическое исследование) // Азербайджан и азербайджанцы в мире. Баку, 2009. № 2. С. 61–74.

106. Сулейманова С. Джаро-белооканские аварцы // Азербайджан в мире. 2006. № 4 (6). С. 125–130.

107. Сулейманова С.А. Этнополитическая история северо-западной Албании в свете архетипов в местных источниках // Известия НАН Азербайджана (серия истории, философии и права). Баку, 2004. Вып. 4. С. 52–82.

108. Сумбатзаде С. Этногенез азербайджанского народа. Баку, 1990.

109. Таймасханов И.И. Телекь. Махачхъала, 2004. (на авар. яз.).

110. Тревер К.В. Очерки по истории и культуре Кавказской Албании. М.–Л., 1959.

111. Усейнов М.А., Бретаницкий Л.С., Салам-заде А.В. История архитектуры в Азербайджане. – М., 1963.

112. Услар Л.К. Этнография Кавказа. Аварский язык. Тифлис, 1889.

113. Фадеев Р.А. 60 лет Кавказской войны. Письма с Кавказа. Записки о кавказских делах. М., 2007.

114. Фон-Климан Ф. Война на Восточном Кавказе с 1829 по 1834 год в связи с мюридизмом // Кавказский сборник. Тифлис, 1896. Том XVII. С. 325.



115. Фон-Плотто А.И. Природа и люди Закатальского округа // Сборник сведений о кавказских горах. Тифлис, 1869. Вып. IV. С. 1–47.

116. Халаев З.А. Из истории оборонительных сооружений Алазанской долины // Вопросы истории. 2007. № 10. С. 147–150.

117. Халаев З.А. Этнополитическая и культурно-религиозная история дагестаноязычных народов Алазанской долины в XVI–XVIII вв. Автореф. дис. канд. ист. наук. Махачкала, 2009.

118. Халилов М.Ш. Грузинско-дагестанские языковые контакты. М., 2004.

119. Хапизов Ш. Тлейсерух. Историко-этнографический очерк. Махачкала, 2007.

120. Чавадова З.Э. Шимал-Гэрби Азербайжан. Баку, 1999. (на азерб. яз.).

121. Шиллинг Е.М. Народы Кавказа. Малые народы Дагестана. М., 1993.

122. Энциклопедический справочник «Народы мира». Баку, 1998. (на азерб. яз.).

123. Юзбашев Р.М. Характеристика современной азербайджанской топонимии // Топонимия Востока. М., 1969. С. 164–166.

124. Яковлев Н. Новое в изучении Северного Кавказа (Предварительный отчет о работах Дагестано-Чеченской экспедиции 1923 г. в Дагестане) // Новый Восток. 1924. Кн. 5. С. 238–254.

125. Ямпольский З. Из истории древней Кавказской Албании. М., 1949.

126. Еремян С.Т. Моисей Каланкатуйский о посольстве албанского князя Вараз-Трдата к хазарскому хакану Алп-Илитверу // ЗИВ АН СССР. 1939. Т. VII. С. 129–155.





Источники и архивные материалы:

1. Description géographique de la Georgie, par le Tsarevitch Wakhoucht, publiée d'après l'original autographe, par M. Brosset. St.-Petersbourg, 1842 (на франц. яз.).
2. Plinii Naturalis Historia. Liber VI, XI. London, 1969.
3. Архивные документы о Чар-Белакани. Изд. М. Думбадзе. Тбилиси, 1950 (на груз. яз.).
4. Бакиханов Аббас-Кули-Ага. Гюлистан-Ирам. Баку, 1926.
5. Бузанд Фавстос. История Армении / Пер. с древнеарм. и комментарии М.А. Геворкяна. Ереван, 1953.
6. Вахушти Багратиони. Атлас Грузии (XVIII век). – Тбилиси, 1997.
7. Вахушти Багратиони. История царства грузинского / пер. Н. Т. Накашидзе. – Тбилиси, 1976.
8. Вахушти. География Грузии / введ., пер. и примеч. М.Г. Джанашвили // Записки Кавказского отдела Императорского Русского географического общества (ЗКОИРГО). Кн. XXIV. Вып.5. – Тифлис, 1904.
9. Еремян С.Т. Армения по «Ашхарацуйцу». Ереван, 1963.
10. Есаи Хасан Джалаян. Краткая история страны Албанской (1702–1722 гг.) / Пер. Т.И. Тер-Григоряна, пред. и издание З.М. Буниятова. Баку, 1989.
11. Иоанн Багратиони. Описание Картли и Кахети. Изд. Т. П. Енукидзе и Г.В. Бедошвили. Тбилиси, 1986. (на груз. яз.).
12. Иоганн Антон Гильденштедт. Путешествие по Кавказу в 1770–1773 гг. / Комм. и ред. Ю. Карпова. СПб., 2002.
13. История Егише Вардапета. Тифлис, 1853.
14. Какабадзе С.С. Грузинские документы IX–XV вв. М., 1982.
15. Какабадзе С.С. Грузинские документы Института народов Азии АН СССР. М., 1967.
16. Карта «Азиатская Турция, Анатолия, включающая Армению, Курдистан, Алджезиру, Ирак-Аджами». Париж, 1762 г.
17. Картлис Цховреба (История Грузии) / Под ред. Р. Метревели. Тбилиси, 2008.
18. Картлис Цховреба. – Тбилиси, 1955. Т. I. (на груз. яз.).



19. Каяев А. Тараджим улама Дагистан // Рукописный фонд ИИАЭ ДФИЦ РАН. Ф. 25. Оп. 1. Д. 1.

20. Мамедов Г.М. «Каиме» Бедреддинзаде Али-бея (статья 1) // Известия АН АзССР (серия истории, философии и права). Баку, 1988. № 3. С. 72–84.

21. Мовсес Каланкатуаци. История страны Алуанк / Пер. с древнеармянского, пред. и ком. Ш.В. Смбатяна. Ереван, 1984.

22. Моисей Каганкатваци. История агван / Пер. Патканова. СПб., 1861.

23. Молла Мəһəммəd əл-Чари. Чар Салнамəси. Тəрчүмə, кириш, гејд С.А. Сулејманованындыр. Баку, 1997 (на азерб. яз.).

24. Мровели Леонти. Жизнь Картлийских царей. М., 1979.

25. Неймат М.С. Корпус эпиграфических памятников Азербайджана. Баку, 2001. Т. II: Арабо-персо-тюркоязычные надписи Шеки-Закавказья (XIV век – начало XX века).

26. Плиний. *Historia Naturalis*. VI. 10, 2 // Греческие и римские писатели о Кавказе / Перевод К. Гана // СМОМПК. Тифлис, 1844. Вып. IV.

27. Семейные списки фамилиям, претендующим на принадлежность к высшему сословию и коренным бекским фамилиям в Закатальском округе. 1874 г. // ЦГИА Грузии. Ф. 236. Оп. 1. Д. 25.

28. *The History of the Caucasian Albanians by Movses Dasxuranci*. L., 1961. Transl. by C.J.F. Dowsett.

29. Хайдарбек Геничутлинский. Историко-биографические и исторические очерки / Пер. с араб. Айтберова Т.М., вступ. и комм. Гаджиева В.Г. Махачкала, 1992.

30. Хроника войн Джара в XVIII столетии / комм. Дибирова А. Махачкала, 2009.

31. Хроника войн Джара в XVIII столетии / Пер. П.К. Жузе, прим. Е.А. Пахомов, пред. В. Хулуфлу. Баку, 1931.

32. Цоральбул аваразул рагъазул тарих. ХІадур гъабуна Т.М. Айтберовас. МахІачхъала, 1996. (на авар. языке).

33. ЦГА РД. Ф. 127. Оп. 1. Д. 1.

34. ЦГИА Грузии. Ф. 2. Оп. 1. Д. 5846.

35. ЦГИА Грузии. Ф. 236, Оп. 2, Д. 4.

36. ЦГИА Грузии. Ф. 236. Оп. 2. Д. 22.

37. ЦГИА Грузии. Ф. 236. Оп. 2. Д. 6.



38. Шихсаидов А.Р., Айтберов Т.М., Гасанов М.Р., Алиев Б.Г. Материалы по хронологии и генеалогии // Источниковедение средневекового Дагестана. Махачкала, 1986. С. 162.

39. Шихсаидов А.Р., Айтберов Т.М., Оразаев Г.М.-Р. Дагестанские исторические сочинения. М., 1993.

40. Шуайб б. Идрис аль-Багини. Табакат аль-хваджакан ан-накшбандийа ва сәдәт машайих аль-халидийа аль-махмудийа. Дамаск. 1996 (на араб. яз.).

Словари и справочная литература:

1. Azərbaycan toponimlərinin ensiklopedik lüğəti. Bakı, 2007. I cild. (на азерб. яз.).

2. Azərbaycan toponimlərinin ensiklopedik lüğəti. Bakı, 2007. II cild. (на азерб. яз.).

3. Абаев В.И. Историко-этимологический словарь осетинского языка. М., 1973. Т. II.

4. Административно-территориальное деление Азербайджана (Президентская библиотека). Баку, 2007.

5. Азербайджанская ССР. Административно-территориальное деление на 1 января 1961 г. Баку, 1961.

6. Азербайджанская ССР. Административно-территориальное деление на 1 января 1977 г. Баку, 1979.

7. Бушуева Е.Н. Словарь географических терминов и других слов, встречающихся в топонимии Азербайджанской ССР. М., 1971.

8. Бушуева Е.Н. Справочник географических терминов и других слов, встречающихся в топонимии Дагестанской АССР. М., 1972.

9. Габашилов Г. Сугъулдерил калам (Согратлинский говор). Махачхъала, 2007. (на авар. языке).

10. Глonti А.А. Словарь грузинских народных говоров. Тбилиси, 1984. (на груз. яз.).

11. Жирков Л.И. Аварско-русский словарь. Л., М. 1936.

12. Канкава М.В. Грузинско-русский словарь. Тб., 2008.

13. Пагирев Д.Д. Алфавитный указатель к пятиверстной карте Кавказского края, издания Кавказского Военно-топографического отдела. Тифлис, 1913.



14. Пагирев Д.Д. Кавказ: географические названия и объекты. Нальчик, 2007. Семенов А. Географо-статистический словарь Российской империи. СПб., 1863–1885. Т. II.

15. Список населенных мест Азербайджана по данным переписи 1926 г. // Рукописный фонд ИИАЭ. Ф. 1. Оп. 1. № 482.

16. Халилов М.Ш. Бежтинско-русский словарь. Махачкала, 1995.

17. Халилов М.Ш. Цезско-русский словарь. М., 1999.

Газетные статьи:

1. Атаев Д. Цоралгул магарулал // Газета «ХIакъикъат». МахIачхъ-ала. 1966. 25 января (на авар. яз.).

2. Закиев Фаик. Село... с карты Птолемея // Газета «Наш век». Баку. 13 апреля 2007 года. № 13 (408).

3. МахIатIов М. Баракатаб ракъ. 3. Зияратал // Газета «ХIакъикъат». МахIачхъала. 1995. 8 июля (на авар. яз.).

4. МахIатIов М. Баракатаб ракъ. 7. Цоралдаги кьвагъулеб буго // Газета «ХIакъикъат». МахIачхъала. 15 июль 1995. (на авар. яз.).

5. МахIмудов А. ЧIар // «ХIакъикъат». МахIачхъала, 25.06.1992. (на авар. языке).

6. Сливицкий И. Джаро-Белоканские леса и Алазанская долина // Газета «Кавказ». 1848. № 40.



instituteofhistory.ru